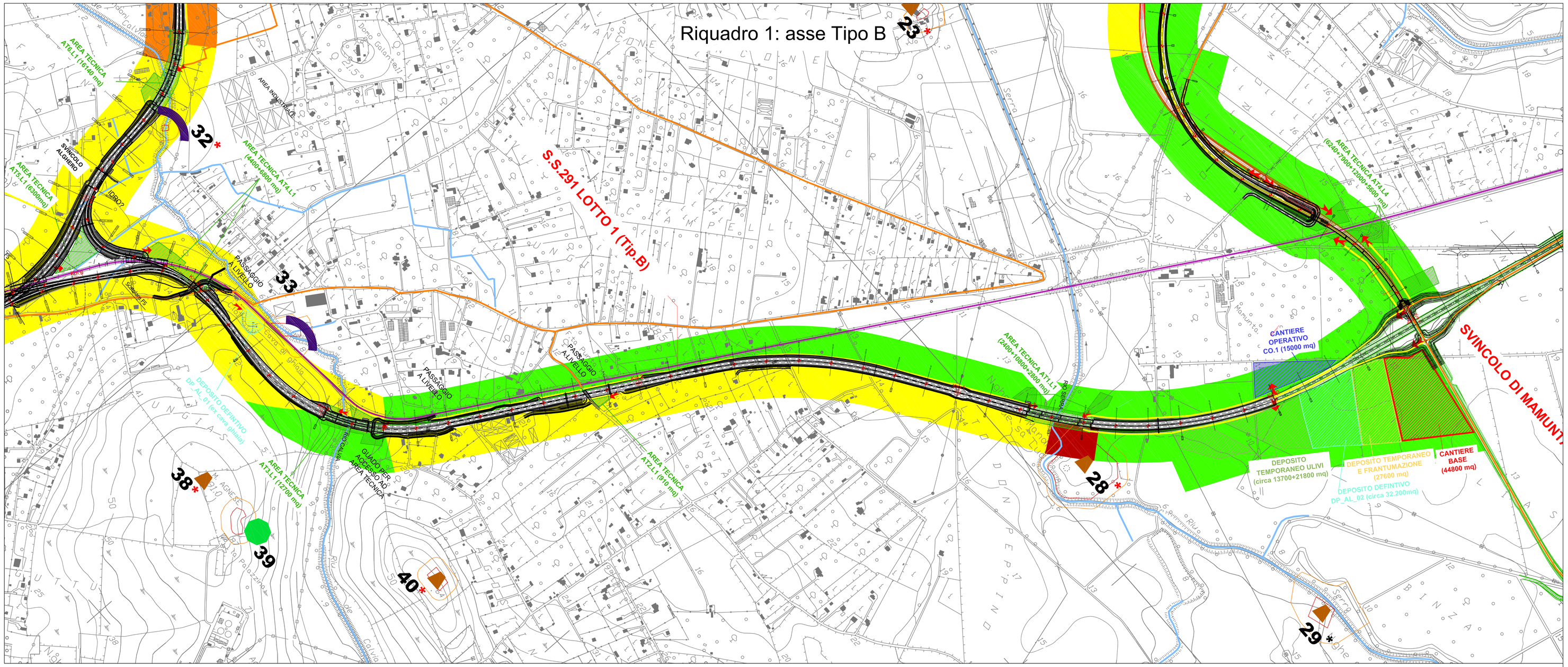

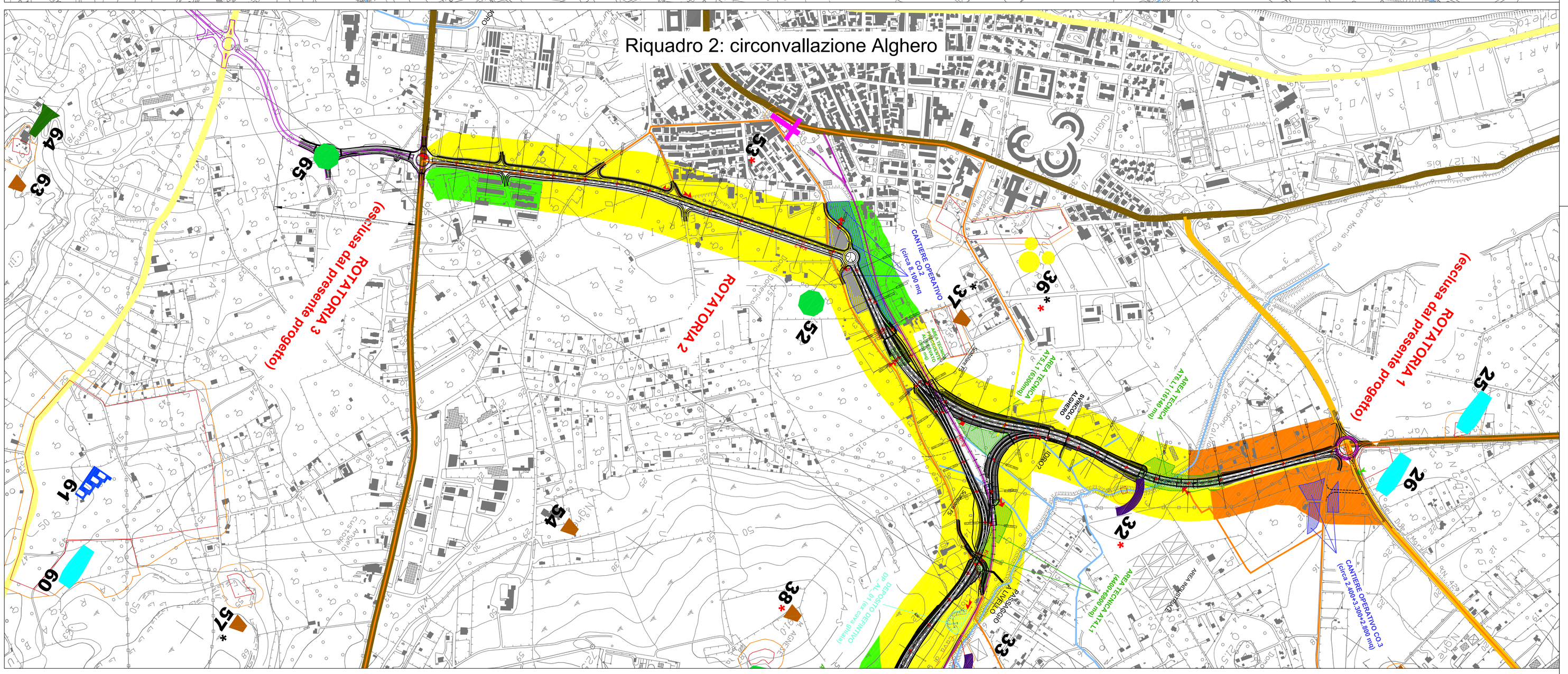

LEGENDA

INTERVENTI INFRASTRUTTURALI CORRELATI

- S.S. 291 - Lotto 2 - Mamuntanas-Cant.Rudas-Svincolo Olmedo (Tratto in esercizio)
- Progetto Circonvallazione di Alghero (Variante PRG approvata con delib. n° 18 del 22/11/2013)
- Progetto Esecutivo Rotatoria sulla S.P.42 (Competenza Provincia Sassari)

SOLUZIONI PROGETTUALI DELLA S.S.291 SASSARI-ALGHERO - LOTTO1 E LOTTO 4

- Tracciato preferenziale Lotto 1e Lotto 4
- Tracciato Alternativo Lotto 4
- Soluzione proposta per il Lotto 1 nel Progetto Definitivo del 2015 (procedura VIA conclusa con esito negativo - Parere MATTM del 30/10/2015)
- Limiti comunali

AREE DI CANTIERE E DEPOSITO

- Cantiere Base (area operativa+area logistica+area stoccaggio)
- Area deposito temporaneo e frantumazione
- Area deposito definitivo con sistemazione morfologico-ambientale
- Aree deposito temporaneo ulivi
- Cantiere operativo
- Aree tecniche per realizzazione opere
- Accesso alle aree di cantiere
- Nuova pista di cantiere (L=6,00 m)
- Viabilità esistente di servizio ai cantieri
- Rete ferroviaria
- Reticolo Idrografico

ARCHEOLOGIA

GRADI DI RISCHIO

- ALTO
- MEDIO ALTO
- MEDIO
- BASSO

- NURAGHE
- INSEDIAMENTO ROMANO
- RINVENIMENTI FITTILI
- CHIESA
- DOMUS DE JANAS
- NECROPOLI ROMANA
- PONTE
- STRADA ROMANA
- MENHIR
- TOMBA A POLIANDRO
- RINVENIMENTI DI OSSIDIANA
- BENI VINCOLATI CON D.M.
- BENI DA PPR (2006)

BENI INDIVIDUATI NEL PUC DI ALGHERO (2009)

- Tutela condizionata (Secondo perimetro)
- Tutela integrale (Primo perimetro)

KEY PLAN

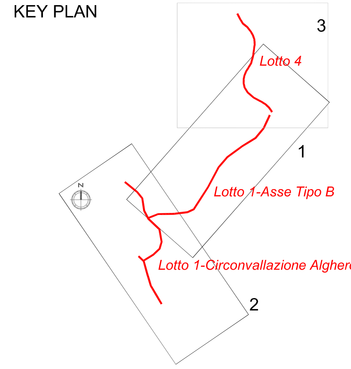

anas — *Direzione Progettazione e Realizzazione Lavori*

NUOVA S.S.291
COLLEGAMENTO SASSARI - ALGHERO - AEROPORTO

Lavori di costruzione del 1° lotto Mamuntanas - Alghero
e del 4° lotto di collegamento con l'aeroporto di Fertilia

PROGETTO DEFINITIVO — COD. CA29

PROGETTAZIONE: ANAS - DIREZIONE PROGETTAZIONE E REALIZZAZIONE LAVORI

PROGETTISTI:
Dott. Ing. ACHILLE DEVITOFRANCESCHI
Ordine Ing. di Roma n. 19116
Dott. Ing. ALESSANDRO MICHELI
Ordine Ing. di Roma n. 19654

IL GEOLOGO
Dott. Geol. Serena MAJETTA
Ordine Geol. Lazio n. 928

IL RESPONSABILE DEL S.I.A.
Dott. Arch. GIOVANNI MIGANO'
Ordine Arch. di Roma n. 16183

COORDINATORE PER LA SICUREZZA IN FASE DI PROGETTAZIONE
Geom. FABIO QUONDAM

VISTO: IL RESP. DEL PROCEDIMENTO
Dott. Ing. SALVATORE FRASCA

ARCHEOLOGA: *Dott.ssa P.Mancini*

PROTOCOLLO | DATA

ARCHEOLOGIA

VERIFICA PREVENTIVA INTERESSE ARCHEOLOGICO

Carta del Rischio Archeologico Assoluto-Lotto 1

CODICE PROGETTO			NOME FILE	REVISIONE	
PROGETTO	LIV. PROG.	N. PROG.	T01SG03GENPL01_A		
LOPLSC	D	1601	CODICE ELAB. T01SG03GENPL01	A	1:5.000

REV.	DESCRIZIONE	DATA	REDATTO	VERIFICATO	APPROVATO
D					
C					
B					
A	Nuova emissione a seguito indirizzo MIT del 11-05-2016	SET 2017			