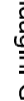



















LEGENDA

INDAGINI GEOSTATICHE E GEOFISICHE

-  Indagini Geostatiche Preesistenti
-  Indagini geostatiche lotto 1 (SOI S.r.l. - anno 2004; Geo-Lavori S.r.l. - anno 2005)
-  Sondaggio geostatico
-  Indagini geostatiche lotto 2 (Progetto Lavori S.r.l. - anno 2004)
-  Sondaggio geostatico
-  Indagini geostatiche "Cronometrazione di Allievi" (Sesta Sondaggi S.r.l. - Anno 2012)
-  Sondaggio geostatico
-  Prova penetrometrica dinamica continua
-  Indagini Anno 2015
-  Sondelle S.r.l.
-  Sondaggio geostatico
-  Pazetto geostatico
-  Indagini Anni 2016 e 2017
-  Pazetto geostatico
-  Sondaggio geostatico
-  Pazetto geostatico
-  Indagini Anno 2017
-  Pazetto geostatico
- Sondaggio geostatico
- Prova penetrometrica CRTU
- Esperimentidirs S.r.l.
- Strumentazione sismo a frizione

anas
Direzione Progettazione e Realizzazione Lavori

NUOVA S.S.291
COLLEGAMENTO SASSARI - ALGHERO - AEROPORTO
Lavori di costruzione del 1° lotto Mammuntasas - Alghero
e del 4° lotto di collegamento con l'aeroporto di Fertilia

PROGETTO DEFINITIVO cod. CA29

PROGETTAZIONE: ANAS - DIREZIONE PROGETTAZIONE E REALIZZAZIONE LAVORI

PROGETTISTI:
Gen. Ing. **ACHILLE DEFRANCO**
Ordine Ing. di Roma n. 19116
Gen. Ing. **ALESSANDRO MICHELI**
Ordine Ing. di Roma n. 19854

IL GEOLOGO:
Dot. Geol. **Simone MALETTA**
Ordine Geol. Lazio n. 528

IL RESPONSABILE DEL S.I.A.:
Dot. Arch. **GIORGIANI ANDREOTTI**
Ordine Arch. di Roma n. 19153

COORDINATORE PER LA SICUREZZA IN FASE DI PROGETTAZIONE:
Gen. Ing. **ANDRÒ ANDREOLA**

VEDI IL RISP. DEL PROCESSIONARIO
Dot. Ing. **SAWADONE FRANCISCA**

PROTOCOLLO	DATA

GEOLOGIA E GESTIONE MATERIE

Planimetria ubicazione indagini geostatiche – tav. 04 di 09

CODICE PROGETTO	LIV. ARCO. N. REG.	NOME FILE	REVISIONE	SCALA
LP15C	D 1601	T00GEOGEOPU04_A.DWG	A	1:2.000
A		Nuova emissione a seguito indirizzo MIT del 11-05-2016	SET 2017	Dot. Geol. R. Zuvati / Dot. Geol. S. Sprengi / Dot. Geol. S. Muga
REV.	DESCRIZIONE	DATA	REDAITO	VERIFICATO / APPROVATO