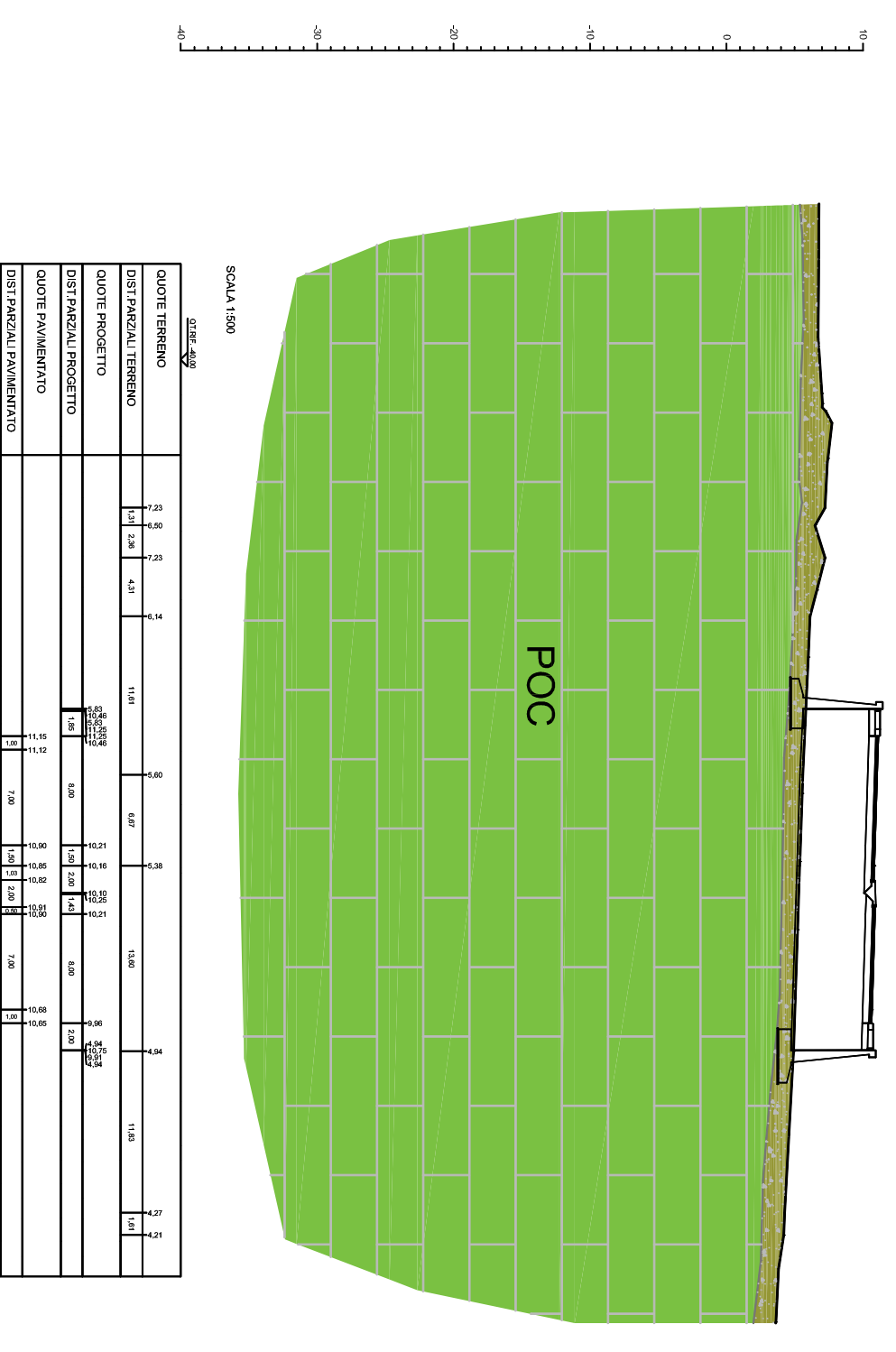


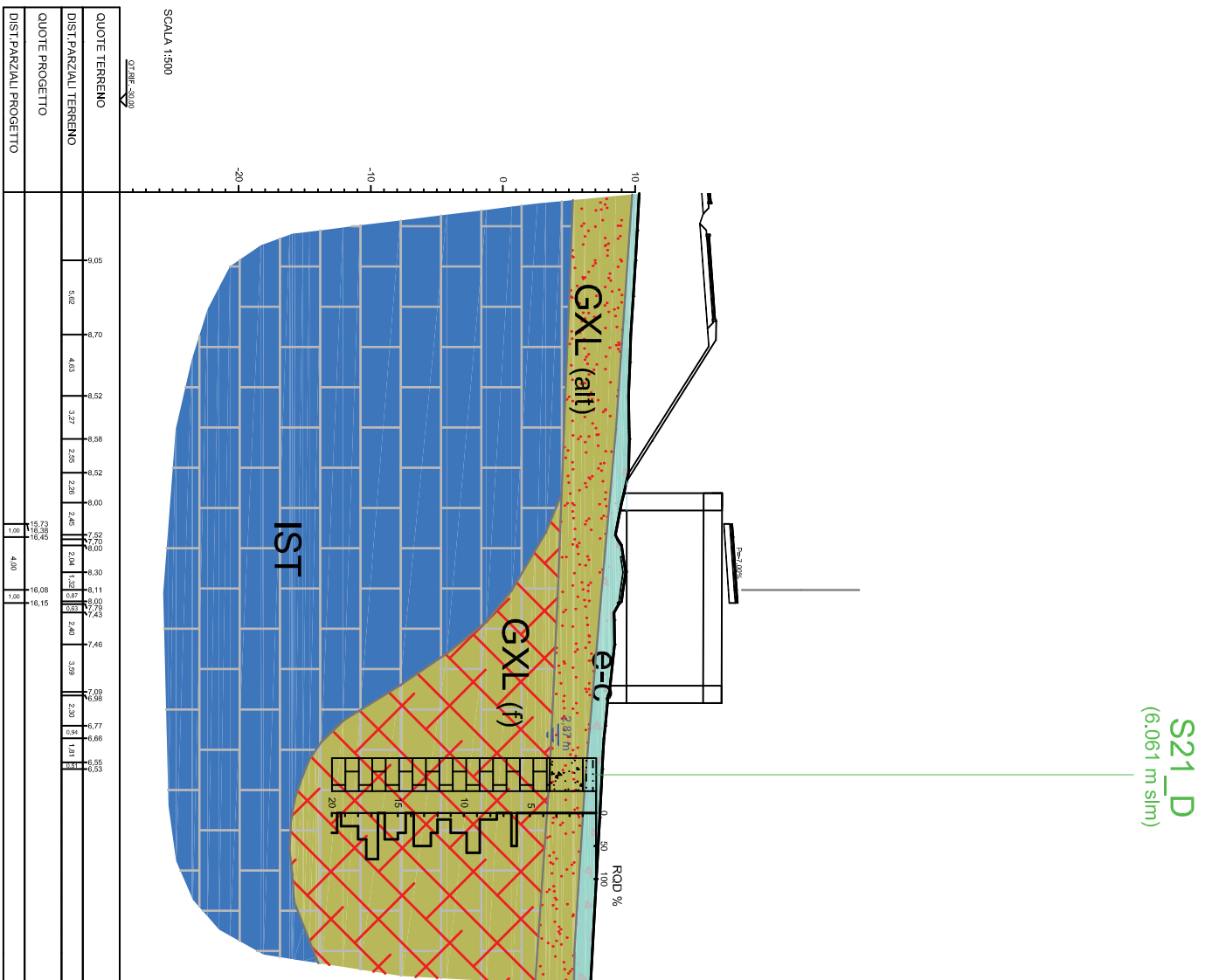
LOTTO 1 - Asse B Sezione B - 122 Pk 3 + 280



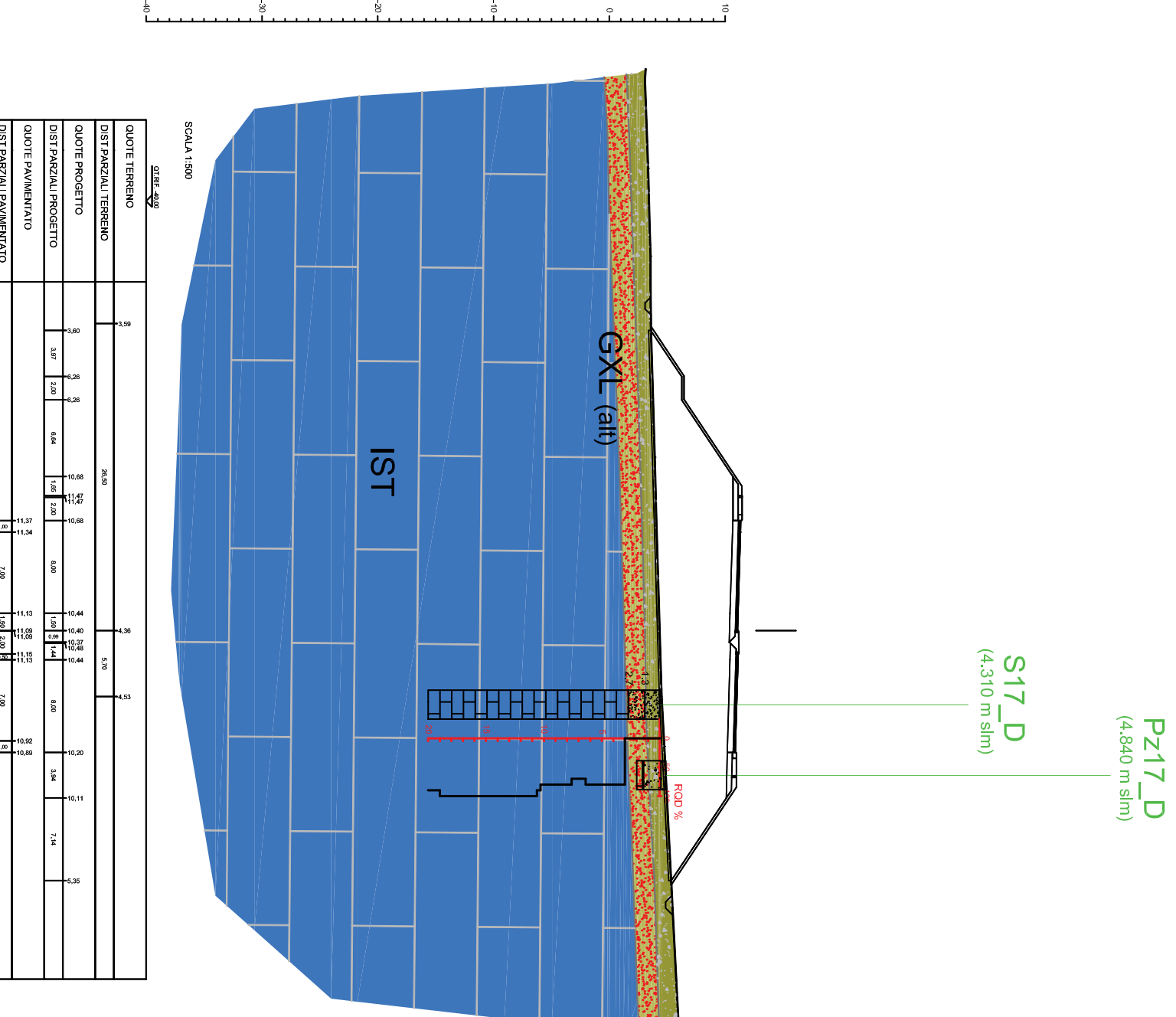
LOTTO 1 - Asse D Sezione D - 13 Pk 0+420



LOTTO 1 Rampa Alghero Farfalla Ferroviaria A Sezione RNA - 18 Pk 0+150



LOTTO 1 - Asse D Sezione D - 24 Pk 0+680



GEOLOGIA

- DEPOSITI QUACIENZI DELLA MEDE CONTINENTALE**
 - Depositi alluviali
 - Copertura pedoclimatica ed detritivi
- Calcari calcareo-carboniferi**
 - Formazioni di calcareo e calcarenite di età Paleozoica (Ordovico-Devoniano).
- Depositi alluvionali**
 - Formazioni di calcareo e calcarenite di età Paleozoica (Ordovico-Devoniano).
- DEPOSITI PLEISTOCENICI DELLA MEDE CONTINENTALE**
 - Formazioni di calcareo e calcarenite di età Paleozoica (Ordovico-Devoniano).
- DEPOSITI PLEISTOCENICI DELLA MEDE CONTINENTALE**
 - Formazioni di calcareo e calcarenite di età Paleozoica (Ordovico-Devoniano).
- DEPOSITI PLEISTOCENICI DELLA MEDE CONTINENTALE**
 - Formazioni di calcareo e calcarenite di età Paleozoica (Ordovico-Devoniano).
- DEPOSITI PLEISTOCENICI DELLA MEDE CONTINENTALE**
 - Formazioni di calcareo e calcarenite di età Paleozoica (Ordovico-Devoniano).
- DEPOSITI PLEISTOCENICI DELLA MEDE CONTINENTALE**
 - Formazioni di calcareo e calcarenite di età Paleozoica (Ordovico-Devoniano).
- DEPOSITI PLEISTOCENICI DELLA MEDE CONTINENTALE**
 - Formazioni di calcareo e calcarenite di età Paleozoica (Ordovico-Devoniano).
- DEPOSITI PLEISTOCENICI DELLA MEDE CONTINENTALE**
 - Formazioni di calcareo e calcarenite di età Paleozoica (Ordovico-Devoniano).



nuova s.s. 291
COLLEGAMENTO SASSARI - ALGHERO - AEROPORTO
Lavori di costruzione del 1° lotto Mamuntanas - Alghero
e del 4° lotto di collegamento con l'aeroporto di Fertilia

Progetto Definitivo

cod. CA29

PROGETTISTI:	Dati Ing. Achille DEMONTEGROSSI Ordine Ing. di Roma n. 19116			
IL GEOLOGO	Dati Ing. ALESSANDRO MARCHI Ordine Ing. di Roma n. 19854			
IL RESPONSABILE DEL S.L.A.	Dati Geol. Simone MAZZA Ordine Geol. ed. n. 240			
COPERTURE PER LA SICUREZZA IN FASE DI PROGETTAZIONE	Ordine Arch. di Roma n. 47163 Geom. Paolo GIOVINONI			
VISTO IL RESP. DEL PROCEDIMENTO	Dati Ing. SALVATORE FRACCA			
PROTOCOLLO	DATA			
GEOLOGIA E GESTIONE MATERIE Sezioni geologiche trasversali – tov. 03 di 04				
CODICE PROGETTO	NOME FILE	REVISIONE	SCALA	
TO0GE000GEOCS003_A.DWG			1:500	
PROGETTO	L.V. PROI. N. PROI.			
L[O]P[1]S[C] D 1[6]0[1]				
CODICE EMB.	CODICE EMB.			
T[0]0[G]E[0]D[G]E[0]S[G]0[3]				
A	11-05-2015			
B				
C				
D				
REVISIONI	DESCRIZIONE	REDAZIONE	VERIFICATO	APPROVATO