




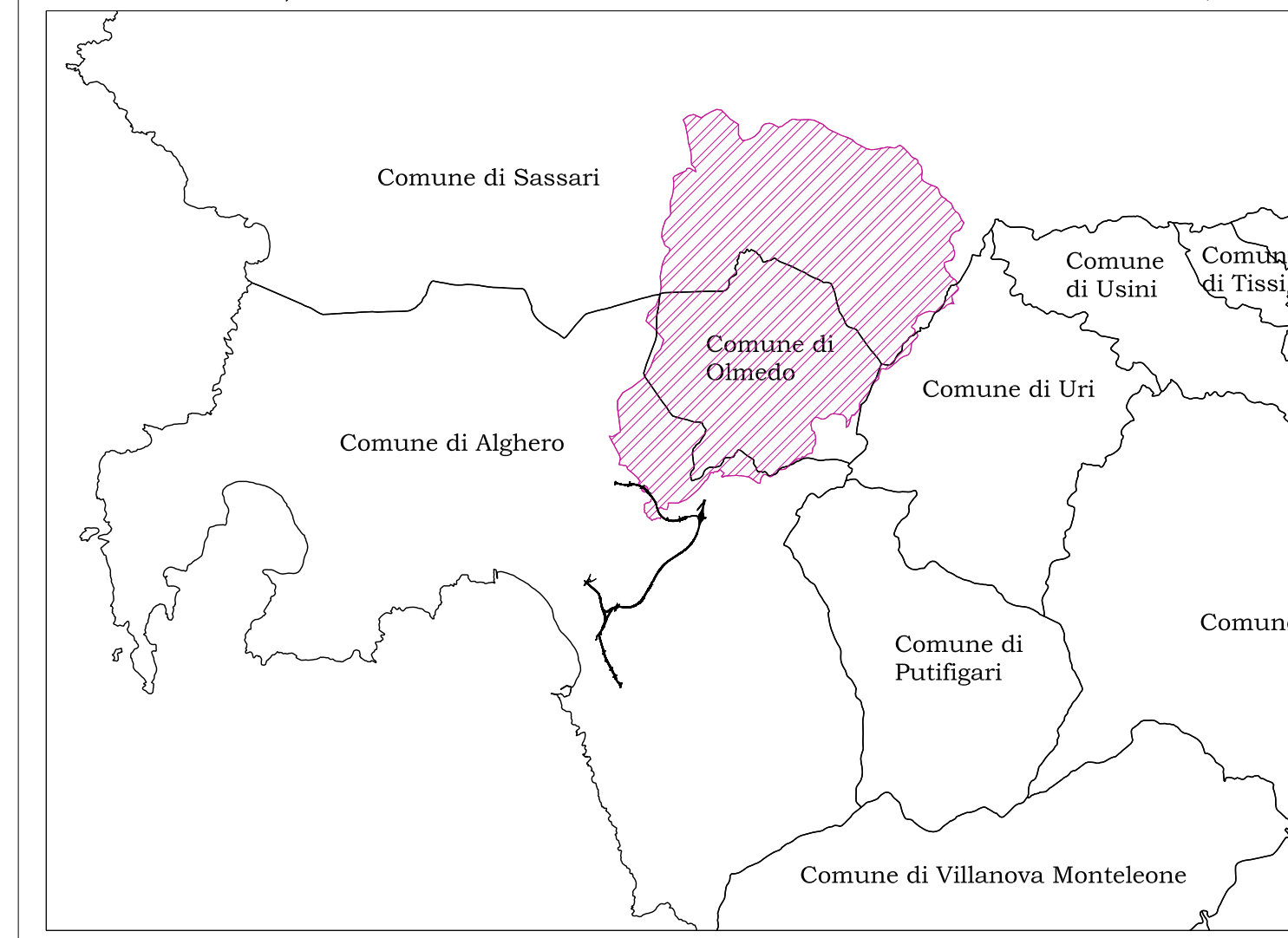
NOTE GENERALI
LEGENDA SIMBOLI

-  Reticolo Idrografico
-  Punto di chiusura bacino
-  Bacino imbrifero Rio Sasso

CARATTERISTICHE MORFOLOGICHE DEI BACINI								
DENOMINAZIONE BACINO	AREA BACINO km ²	L. ASTA PRINC. km	f. MEDIA ASTA PRINC. m/m	f. MEDIA BACINO %	H ₀ m.s.l.m.	H _{MAX} m.s.l.m.	H _{MEDIA} m.s.l.m.	f. MAX ASTA PRINC. m.s.l.m.
SASSU	81.59	18.28	0.006	6.60	1.34	234.75	67.06	111.50

SISTEMA DI RIFERIMENTO	
TIPO DI COORDINATE	PIANE
SISTEMA DI COORDINATE	Gauss Boaga
DATUM	Roma 40
FUSO	32 - OVEST

Limiti comunali, tracciato e bacini Scala 1:200.000



NUOVA S.S.291
COLLEGAMENTO SASSARI - ALGHERO - AEROPORTO
Lavori di costruzione del 1° lotto Mamuntanas - Alghero e del 4° lotto di collegamento con l'aeroporto di Fertilia

PROGETTO DEFINITIVO cod. CA29

PROGETTAZIONE: ANAS - DIREZIONE PROGETTAZIONE E REALIZZAZIONE LAVORI

PROGETTISTI: Dott. Ing. ADRIANO DEVIORFRANCESCO Ordine Ing. di Roma n. 18116 Dott. Ing. ALESSANDRO MICELI Ordine Ing. di Roma n. 19804
IL GEOLOGO: Dott. Geol. SERENO MAETTA Ordine Geol. Lazio n. 2028
IL RESPONSABILE DEL S.I.A.: Dott. Arch. GIORGIO MAGARI Ordine Arch. di Roma n. 16182
COORDINATORE PER LA SICUREZZA IN FASE DI PROGETTAZIONE: Geom. FABIO QUONIAM
VISTO IN REPO. DEL PROCEDIMENTO: Dott. Ing. SAVATORE FRASCA
PROTOCOLLO _____ DATA _____

IDROLOGIA E IDRAULICA
COROGRAFIA DEI BACINI MAGGIORI - LOTTO 4

CODICE PROGETTO	NOME FILE	REVISIONE
PROGETTO: L0P1L3C D 1601	T02_ID00_IDR_C001_A.dwg	A
PRODOTTO: L0P1L3C D 1601	CODICE ELAB. T021D001IDR C001	1:25.000
D		
C		
B		
A	Nuova emissione a seguito indirizzo MIT del 11-05-2016	SET 2017
REV. DESCRIZIONE	DATA	REDDATO VERIFICATO APPROVATO