SEZIONE TIPO BRETELLA DI COLLEGAMENTO CON L'AEREOPORTO DI FERTILIA

IN RILEVATO

SCALA 1:100

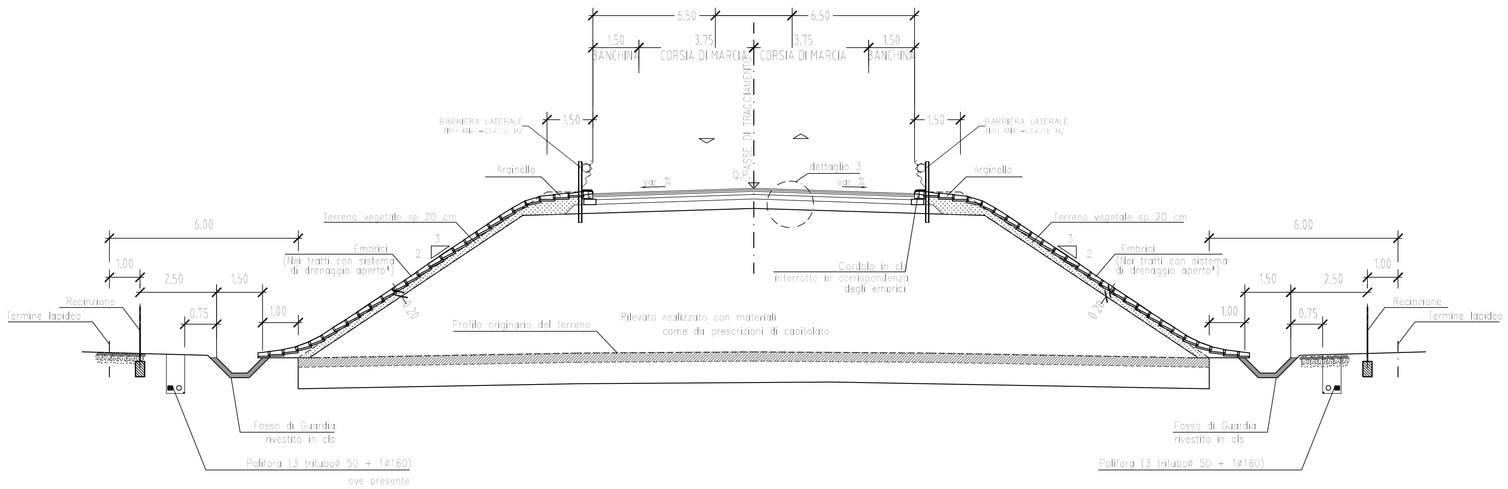

DETTAGLIO MARGINE VIABILITA'LOCALE IN RILEVATO

SCALA 1:20

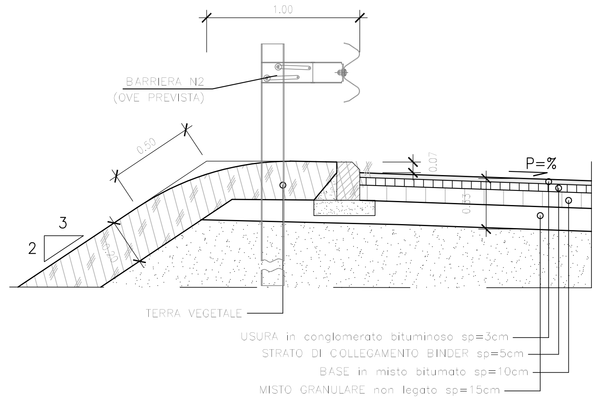

DETTAGLIO 3
SOVRASTRUTTURA STRADALE TIPO 3
BRETELLA DI COLLEGAMENTO CON AEREOPORTO

SCALA 1:10

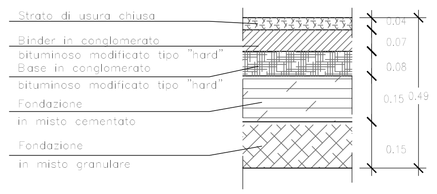

DETTAGLIO MARGINE VIABILITA'LOCALE IN SCAVO

SCALA 1:20

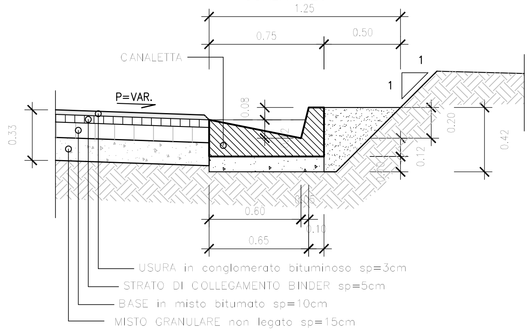

VIABILITA' LOCALI PAVIMENTATE

SCALA 1:100

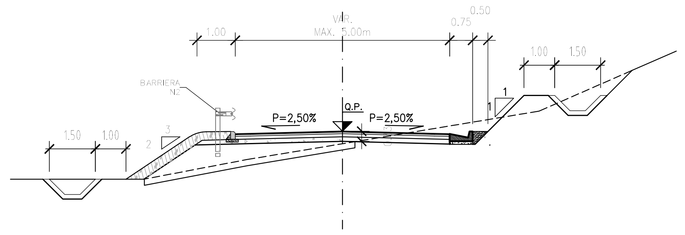

VIABILITA' LOCALI BIANCHE

SCALA 1:100

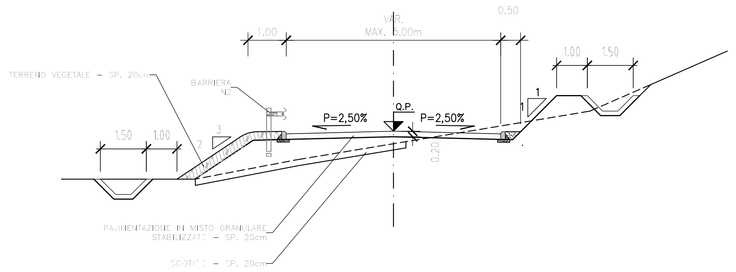

SPESSORI DI BONIFICA E SCOTICO CON TIPOLOGIA DI INTERVENTO

INTERVENTO	PROGRESSIVE	scotico cm	bonifica cm	Intervento tipo
Lotto 4				
Viabilità locale VL2	intera estesa	20	130	B
Asse Principale	0+425÷1+360	20	130	B
	1+360÷1+760	20	50	A
	1+760÷2+080	20	30	A
	2+080÷2+150	20	-	
Viabilità locale VL6	intera estesa	20	-	
Viabilità locale VL5	intera estesa	20	-	
Asse Principale	2+350÷2+460	20	50	A
	2+460÷2+680	20	-	
	2+680÷2+740	20	120	B
Viabilità locale VL1	intera estesa	20	120	A
Asse Principale	2+740÷3+045	20	120	A
Lotto 1				
Asse B				
Asse Principale	0+00÷0+577	20	130	A
	0+772÷1+200	20	100	A
Asse Principale compreso tratto fra muri	1+200÷2+180	20	80	A
Viabilità locale 1	intera estesa	20	80	A
Asse Principale compreso tratto fra muri -	2+180÷2+360	20	130	A
Asse Principale	2+578÷2+820	20	60	A
Viabilità locale Calvia	intera estesa	20	60	A
Strada Vicinale Ungias	0+150÷0+220	20	80	A
Asse Principale	3+000÷3+040	20	-	
	3+420÷3+535	20	-	
Diramazione Alghero				
Rampa bidirezionale + rampe N-S		20	40	A
Asse D				
Asse D	0+00÷0+400	20	60	A
	0+643÷0+760	20	40	A
	0+760÷0+840	20	20	A
	0+840÷1+320	20	60	A
	1+320÷1+680	20	40	A
	1+680÷1+840	20	70	A
Rotatoria 2 + deviazioni s.v. Ungias est ed		20	70	A
Asse D	1+840÷2+240	20	80	A
	2+240÷3+180	20	60	A
Rampa direzione Alghero				
	0+00÷0+480	20	80	A
	0+480÷0+620	20	60	A

INTERVENTO TIPO A: Formazione strato di bonifica- sostituzione con materiale da rilevato

INTERVENTO TIPO B: Formazione strato di bonifica- interposizione di strato anticapillare 3Ccm

PREPARAZIONE PIANO DI POSA – TIPO "A"

SCALA 1:50

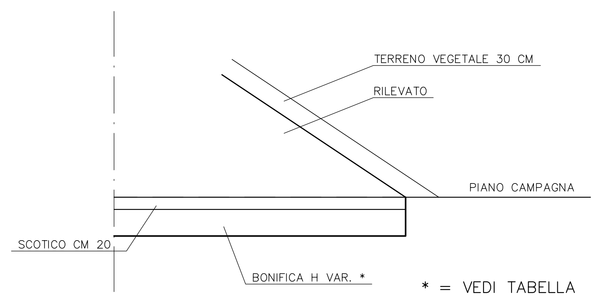

* = VEDI TABELLA

PREPARAZIONE PIANO DI POSA – TIPO "B"

SCALA 1:50

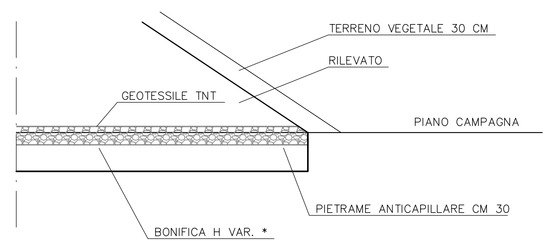

* = VEDI TABELLA

NOTE GENERALI

anas — *Direzione Progettazione e Realizzazione Lavori*

NUOVA S.S.291
COLLEGAMENTO SASSARI - ALGHERO - AEROPORTO

Lavori di costruzione del 1° lotto Mamuntanas - Alghero
e del 4° lotto di collegamento con l'aeroporto di Fertilia

PROGETTO DEFINITIVO — COD. CA29

PROGETTAZIONE: ANAS - DIREZIONE PROGETTAZIONE E REALIZZAZIONE LAVORI

PROGETTISTI:
Dott. Ing. ACHILLE DEVITORRANICESCHI
Ordine Ing. di Roma n. 12746
Dott. Ing. ALESSANDRO MICHELI
Ordine Ing. di Roma n. 18654

IL GEOLOGO
Dott. Geol. Remo MANZUTTO
Ordine Geol. Lazio n. 830

IL RESPONSABILE DEL S.I.A.
Dott. Ing. GABRIELE GRIFFO
Ordine Ingg. di Roma n. 14987

COORDINATORE PER LA SICUREZZA IN FASE DI PROGETTAZIONE
Geom. FABIO GUARIGLIA

VISTO: IL RESP. DEL PROCEDIMENTO
Dott. Ing. SALVATORE FRASCA

PROTOCOLLO | DATA

LOTTO 1 - MAMUNTANAS-ALGHERO
AMBITO GENERALE
Assi principali e diramazioni - Lotto 1 e Lotto 4 - Sezioni tipo tav 1/4

CODICE PROGETTO (PROGETTO / LIV. PROG. / N. PROG.)	NOME FILE T00PS00TRAST04A.dwg	REVISIONE	SCALA
LOPLSC D 1601	CODICE ELAB. T01PS00STDPL03	A	1:2000

REV.	DESCRIZIONE	DATA	REDATTO	VERIFICATO	APPROVATO
D					
C					
B					
A	Nuova emissione a seguito indirizzo MIT del 11-05-2016	Giugno 2017	Geom. E. De Masi	Ing. G. Fusani	Ing. A. De Vitorranicesch