



**anas**

*Direzione Progettazione e Realizzazione Lavori*

NUOVA S.S.291

COLLEGAMENTO SASSARI - ALGHERO - AEROPORTO

Lavori di costruzione del 1° lotto Mamuntanas - Alghero  
e del 4° lotto di collegamento con l'aeroporto di Fertilia

**PROGETTO DEFINITIVO**

cod. CA29

**PROGETTAZIONE: ANAS - DIREZIONE PROGETTAZIONE E REALIZZAZIONE LAVORI**

**PROGETTISTI:**

*Dott. Ing. ACHILLE DEVITOFRANCESCHI  
Ordine Ing. di Roma n. 19116  
Dott. Ing. ALESSANDRO MICHELI  
Ordine Ing. di Roma n. 19654*

**IL GEOLOGO**

*Dott. Geol. Serena MAJETTA  
Ordine Geol. Lazio n. 928*

**IL RESPONSABILE DEL S.I.A.**

*Dott. Arch. GIOVANNI MAGARO  
Ordine Arch. di Roma n. 16183*

**COORDINATORE PER LA SICUREZZA IN FASE DI PROGETTAZIONE**

*Geom. FABIO QUONDAM*

**VISTO: IL RESP. DEL PROCEDIMENTO**

*Dott. Ing. SALVATORE FRASCA*

**PROTOCOLLO**

DATA

**LOTTO 1 - MAMUNTANAS-ALGHERO**

**ASSE PRINCIPALE**


SS 291 - (Asse B) - Sezioni trasversali

CODICE PROGETTO	LIV. PROG.	N. PROG.	NOME FILE .dwg	REVISIONE
L O P L S C	D	1601	T01PS00TRASZ01	A
D				1:200
C				
B				
A	COMMENTI	Ing. Giugno 2017	Ing. DATA	Ing. VERIFICATO
REV.	DESCRIZIONE			Ing. APPROVATO



SCAVI E BONIFICHE	
STERRO	0.02 m <sup>2</sup>
SCOTICO	30.99 m
RILEVATI	
RILEVATO	28.37 m <sup>2</sup>
TERRENO VEGETALE	7.58 m
SOVRASTRUTTURA STRADALE	
STRATO DI USURA	19.90 m
STRATO DI BINDER	19.90 m
STRATO DI BASE IN CONGLOMERATO BITUMINOSO	19.90 m
STRATO DI FONDAZIONE IN STABILIZZATO	10.05 m <sup>2</sup>

SEZIONE: B-27  
 QT. PROGETTO: 12.86  
 DIST.PROG.: 40.00  
 DIST.PREC.: 40.00  
 DIST.SUCC.: 40.00



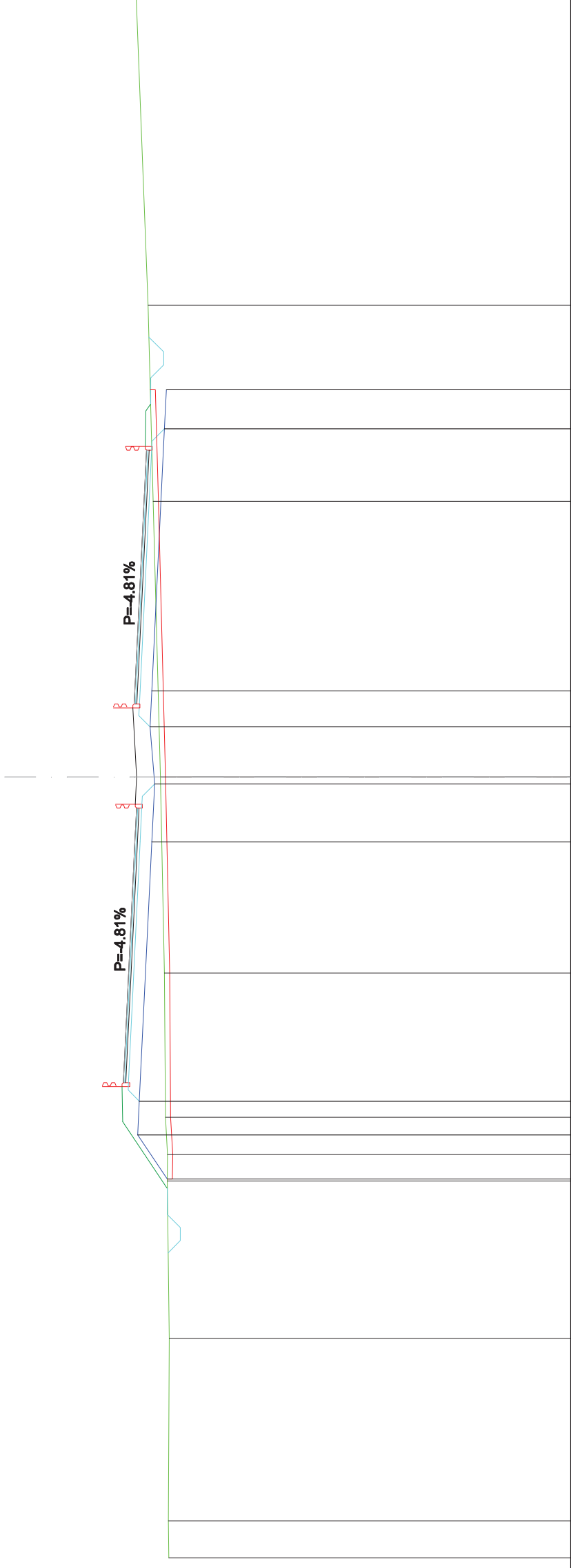
SCALA 1:200

QT.RIF. -4.00

QUOTE TERRENO	11.34	11.33	15.01	11.35	11.47	8.06	11.48	11.50	11.93	12.03
DIST.PARZIALI TERRENO	1.94			4.99	4.29	22.77	2.94			
QUOTE PROGETTO	11.34	12.75	12.69	12.21	12.12	12.18	12.27	12.21	11.72	11.65
DIST.PARZIALI PROGETTO	2.11	1.30	9.96	1.82	1.43	2.27	1.38	10.07	1.50	
QUOTE PAVIMENTATO		13.30	13.22	12.86	12.81	12.86	12.88	12.81	12.50	12.41
DIST.PARZIALI PAVIMENTATO		1.75	7.50	0.90	5.50	0.90	1.75	7.50	1.75	

SCAVI E BONIFICHE	
STERRO	2.54 m <sup>2</sup>
SCOTICO	22.02 m
RILEVATI	
RILEVATO	16.11 m <sup>2</sup>
TERRENO VEGETALE	6.11 m
SOVRASTRUTTURA STRADALE	
STRATO DI USURA	20.30 m
STRATO DI BINDER	20.30 m
STRATO DI BASE IN CONGLOMERATO BITUMINOSO	20.30 m
STRATO DI FONDAZIONE IN STABILIZZATO	10.23 m <sup>2</sup>

SEZIONE: B-28  
 QT. PROGETTO: 12.73  
 DIST.PROG.: 80.00  
 DIST.PREC.: 40.00  
 DIST.SUCC.: 40.00



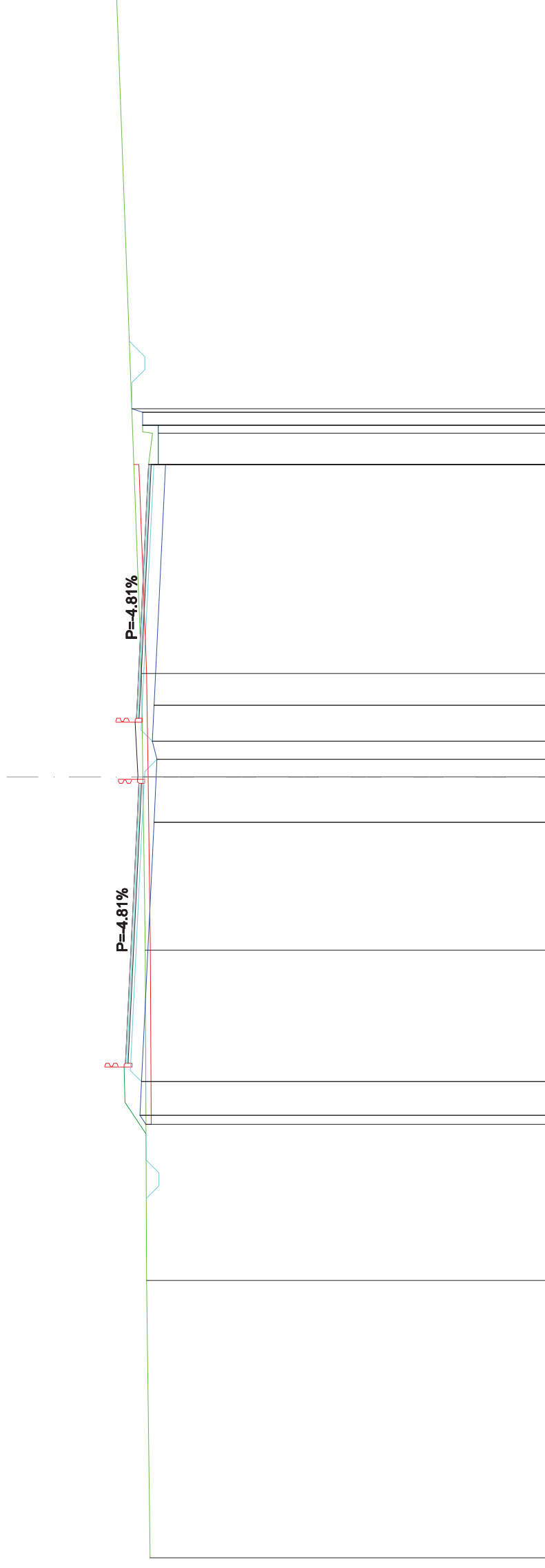
SCALA 1:200

QT.RIF. -4.00

QUOTE TERRENO	11.42	11.44	11.41	11.49	11.47	11.55	11.59	7.54	11.75	12.02	12.22	12.68
DIST.PARZIALI TERRENO	1.42	7.01	6.05	1.02	1.43	5.54	7.54	10.58	7.53	11.89		
QUOTE PROGETTO	11.49	12.62	12.55	11.49	11.97	12.14	12.08	10.07	11.59	11.52		
DIST.PARZIALI PROGETTO	1.70	1.30	9.96	2.22	1.92	1.38	10.07	1.50				
QUOTE PAVIMENTATO		13.17	13.09	12.73	12.66	12.75	12.37	12.28				
DIST.PARZIALI PAVIMENTATO		1.75	7.50	1.30	4.00	0.50	7.50	1.75				

SCAVI E BONIFICHE	
STERRO	12.78 m <sup>2</sup>
SCOTICO	4.75 m
RILEVATI	
RILEVATO	1.87 m <sup>2</sup>
TERRENO VEGETALE	2.81 m
SOVRASTRUTTURA STRADALE	
STRATO DI USURA	20.50 m
STRATO DI BINDER	20.50 m
STRATO DI BASE IN CONGLOMERATO BITUMINOSO	20.50 m
STRATO DI FONDAZIONE IN STABILIZZATO	10.05 m <sup>2</sup>
MANUFATTI	
CANALETTA	0.52 m <sup>2</sup>

SEZIONE: B-29  
 QT. PROGETTO: 12.76  
 DIST. PROG.: 120.00  
 DIST. PREC.: 40.00  
 DIST. SUCC.: 40.00



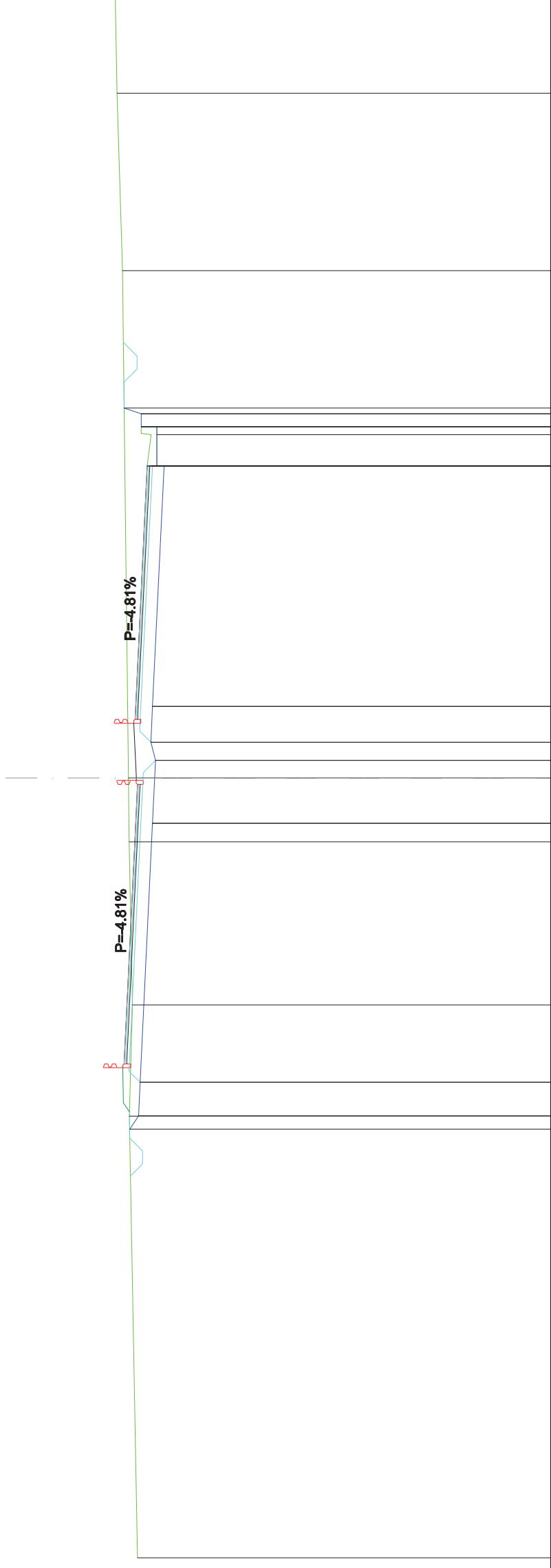
SCALA 1:200

QT. RIF. -3.00

QUOTE TERRENO	12.26	12.40	12.45	12.54	12.59	13.55
DIST. PARZIALI TERRENO	10.66	12.69	6.66	3.97	26.03	
QUOTE PROGETTO	12.45	12.59	12.11	12.03	12.11	13.55
DIST. PARZIALI PROGETTO	1.30	1.75	0.87	0.70	1.20	0.50
QUOTE PAVIMENTATO	13.21	12.76	12.69	12.79	12.32	
DIST. PARZIALI PAVIMENTATO	1.75	1.50	2.50	0.50	7.50	1.75

SCAVI E BONIFICHE	
STERRO	24.50 m <sup>2</sup>
RILEVATI	
TERRENO VEGETALE	1.77 m
SOVRASTRUTTURA STRADALE	
STRATO DI USURA	20.50 m
STRATO DI BINDER	20.50 m
STRATO DI BASE IN CONGLOMERATO BITUMINOSO	20.50 m
STRATO DI FONDAZIONE IN STABILIZZATO	10.05 m <sup>2</sup>
MANUFATTI	
CANALETTA	0.52 m <sup>2</sup>

SEZIONE: B-30  
 QT. PROGETTO: 12.97  
 DIST. PROG.: 160.00  
 DIST. PREC.: 40.00  
 DIST. SUCC.: 40.00



SCALA 1:200

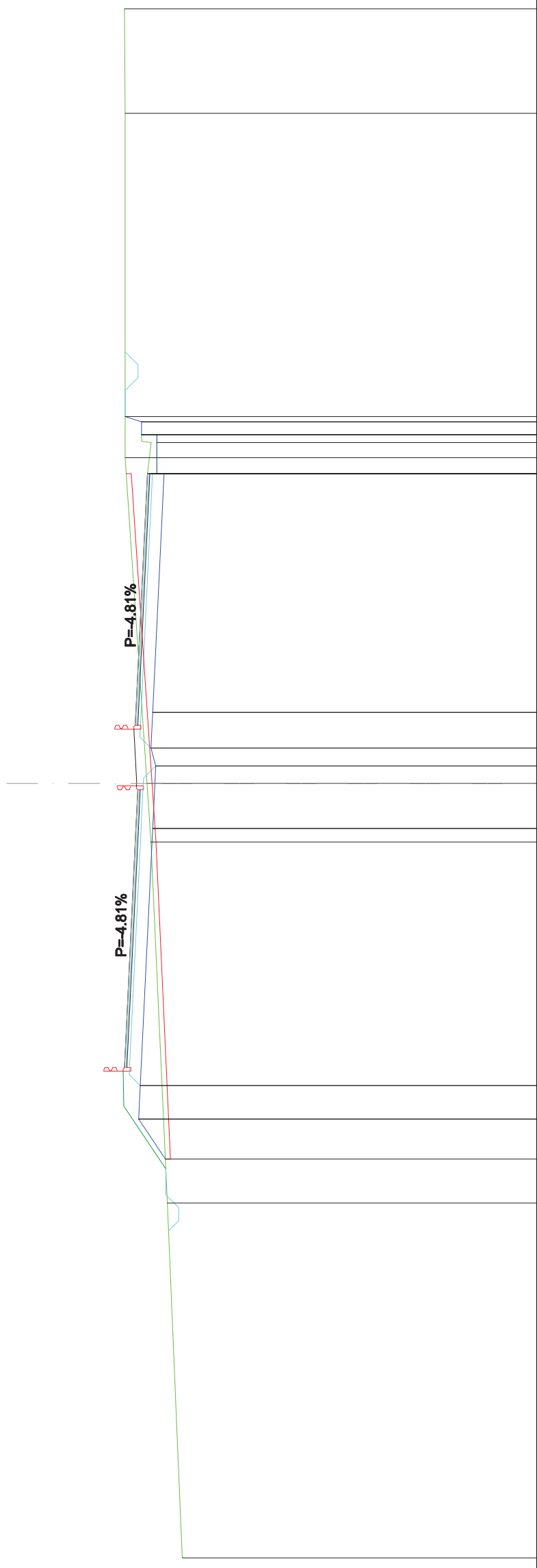
QT.RIF. -3.00

QUOTE TERRENO	12.89	13.21	13.09	13.22	13.25	13.47	13.68	13.75
DIST.PARZIALI TERRENO	16.99	4.27	6.28	2.46	19.51	6.83	3.67	
QUOTE PROGETTO	12.80	12.86	12.80	12.32	12.23	12.32	12.32	12.32
DIST.PARZIALI PROGETTO	0.51	1.30	9.96	1.75	0.67	0.70	1.38	0.50
QUOTE PAVIMENTATO	13.41	12.97	12.97	12.90	12.99	12.97	12.61	12.52
DIST.PARZIALI PAVIMENTATO	1.75	7.50	7.50	2.50	0.50	7.50	1.75	



SCAVI E BONIFICHE	
STERRO	12.21 m <sup>2</sup>
SCOTICO	11.80 m
RILEVATI	
RILEVATO	8.21 m <sup>2</sup>
TERRENO VEGETALE	4.28 m
SOVRASTRUTTURA STRADALE	
STRATO DI USURA	20.50 m
STRATO DI BINDER	20.50 m
STRATO DI BASE IN CONGLOMERATO BITUMINOSO	20.50 m
STRATO DI FONDAZIONE IN STABILIZZATO	10.05 m <sup>2</sup>
MANUFATTI	
CANALETTA	0.52 m <sup>2</sup>

SEZIONE: B-32  
 QT. PROGETTO: 13.51  
 DIST. PROG.: 240.00  
 DIST. PREC.: 40.00  
 DIST. SUCC.: 40.00



SCALA 1:200

QT.RIF. -2.00


QUOTE TERRENO	11.71	12.29	13.75	13.98	12.93	13.08	13.92	13.92	13.92	13.95
DIST.PARZIALI TERRENO			13.75	13.98	2.27	12.61	13.34	4.04		
QUOTE PROGETTO	12.37	13.40	13.34	13.96	12.86	12.77	12.86	12.86	12.86	13.95
DIST.PARZIALI PROGETTO	1.54	1.30	9.96	1.75	0.67	0.70	1.38	9.25	1.20	0.50
QUOTE PAVIMENTATO	13.96	13.87	13.51	13.43	13.53	13.15	13.06			
DIST.PARZIALI PAVIMENTATO	1.75	7.50	1.50	2.50	0.96	7.50	1.75			





SCAVI E BONIFICHE	
SCOTICO	34.55 m
RILEVATI	
RILEVATO	84.89 m <sup>2</sup>
TERRENO VEGETALE	13.83 m
SOVRASTRUTTURA STRADALE	
STRATO DI USURA	20.50 m
STRATO DI BINDER	20.50 m
STRATO DI BASE IN CONGLOMERATO BITUMINOSO	20.50 m
STRATO DI FONDAZIONE IN STABILIZZATO	10.32 m <sup>2</sup>

SEZIONE: B-34  
 QT. PROGETTO: 14.05  
 DIST.PROG.: 320.00  
 DIST.PREC.: 40.00  
 DIST.SUCC.: 40.00



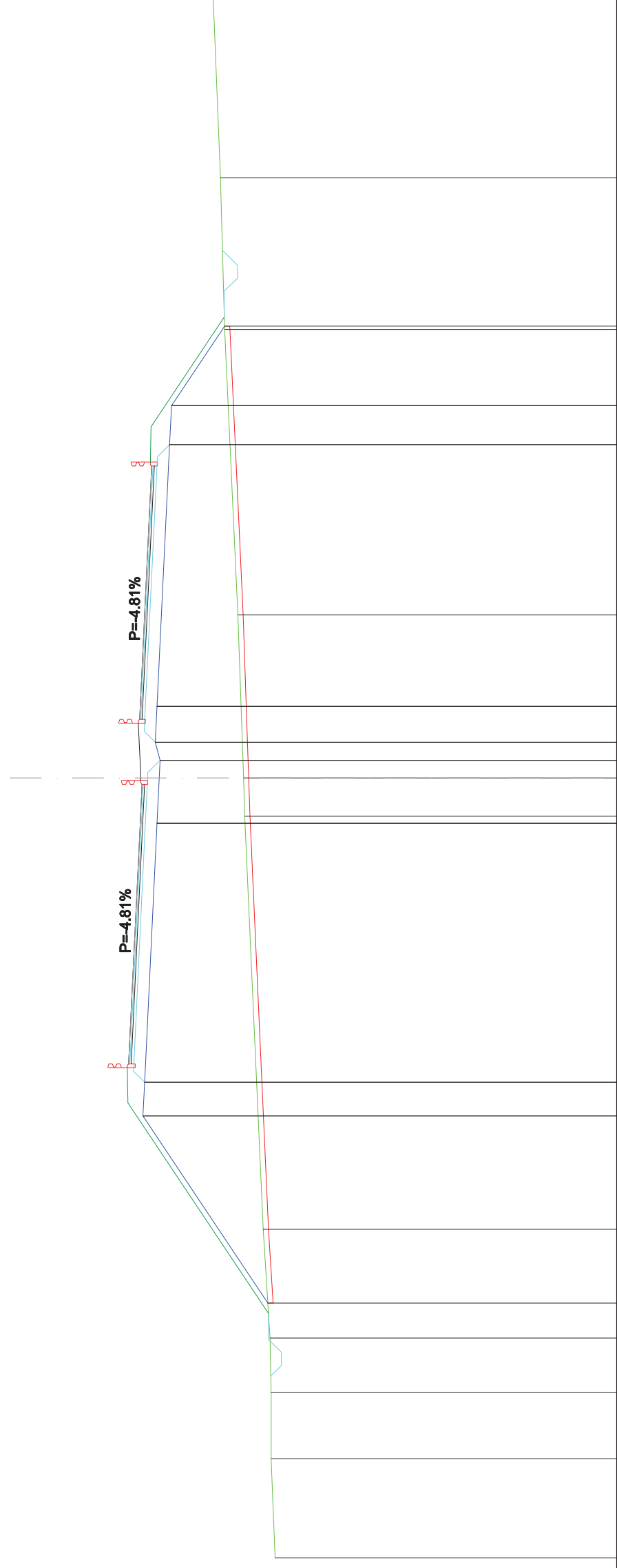
SCALA 1:200

QT.RIF. -4.00

QUOTE TERRENO	9.70	10.20	10.68	10.85	11.19	11.83	11.99	12.03	12.07
DIST.PARZIALI TERRENO	11.51	2.35	13.30	2.30	4.80	13.89	10.32	0.99	
QUOTE PROGETTO	10.13	10.14	13.87	13.31	13.40	12.91	12.84	11.83	
DIST.PARZIALI PROGETTO	5.71	1.30	9.96	1.75	10.07	1.50	1.52		
QUOTE PAVIMENTATO	14.49	14.41	14.05	13.97	14.05	13.69	13.60		
DIST.PARZIALI PAVIMENTATO	1.75	7.50	1.50	2.50	7.50	1.75			

SCAVI E BONIFICHE	
SCOTICO	37.57 m
RILEVATI	
RILEVATO	116.81 m <sup>2</sup>
TERRENO VEGETALE	17.50 m
SOVRASTRUTTURA STRADALE	
STRATO DI USURA	20.50 m
STRATO DI BINDER	20.50 m
STRATO DI BASE IN CONGLOMERATO BITUMINOSO	20.50 m
STRATO DI FONDAZIONE IN STABILIZZATO	10.32 m <sup>2</sup>

SEZIONE: B-35  
 QT. PROGETTO: 14.31  
 DIST.PROG.: 360.00  
 DIST.PREC.: 40.00  
 DIST.SUCC.: 40.00



SCALA 1:200


QT.RIF. -4.00

QUOTE TERRENO	9.13	9.28	9.28	9.28	9.32	9.58	14.21	14.14	15.88	10.30	10.34	10.56	11.07	11.23	11.51
DIST.PARZIALI TERRENO		3.82	2.54	2.54	2.10	4.19	14.21	14.14	15.88	13.66	1.48	6.27	10.98	5.84	6.92
QUOTE PROGETTO						9.41				13.66	13.58	10.07	13.18	13.11	
DIST.PARZIALI PROGETTO						7.19	1.30	9.96	1.75	0.87	1.38	1.50	3.06		
QUOTE PAVIMENTATO										14.31	14.24	7.50	13.96	13.87	
DIST.PARZIALI PAVIMENTATO									1.75	1.50	2.50	7.50	1.75		



SCAVI E BONIFICHE	
SCOTICO	36.66 m
RILEVATI	
RILEVATO	106.58 m <sup>2</sup>
TERRENO VEGETALE	16.42 m
SOVRASTRUTTURA STRADALE	
STRATO DI USURA	20.50 m
STRATO DI BINDER	20.50 m
STRATO DI BASE IN CONGLOMERATO BITUMINOSO	20.50 m
STRATO DI FONDAZIONE IN STABILIZZATO	10.32 m <sup>2</sup>

SEZIONE: B-37  
 QT. PROGETTO: 14.85  
 DIST.PROG.: 440.00  
 DIST.PREC.: 40.00  
 DIST.SUCC.: 40.00



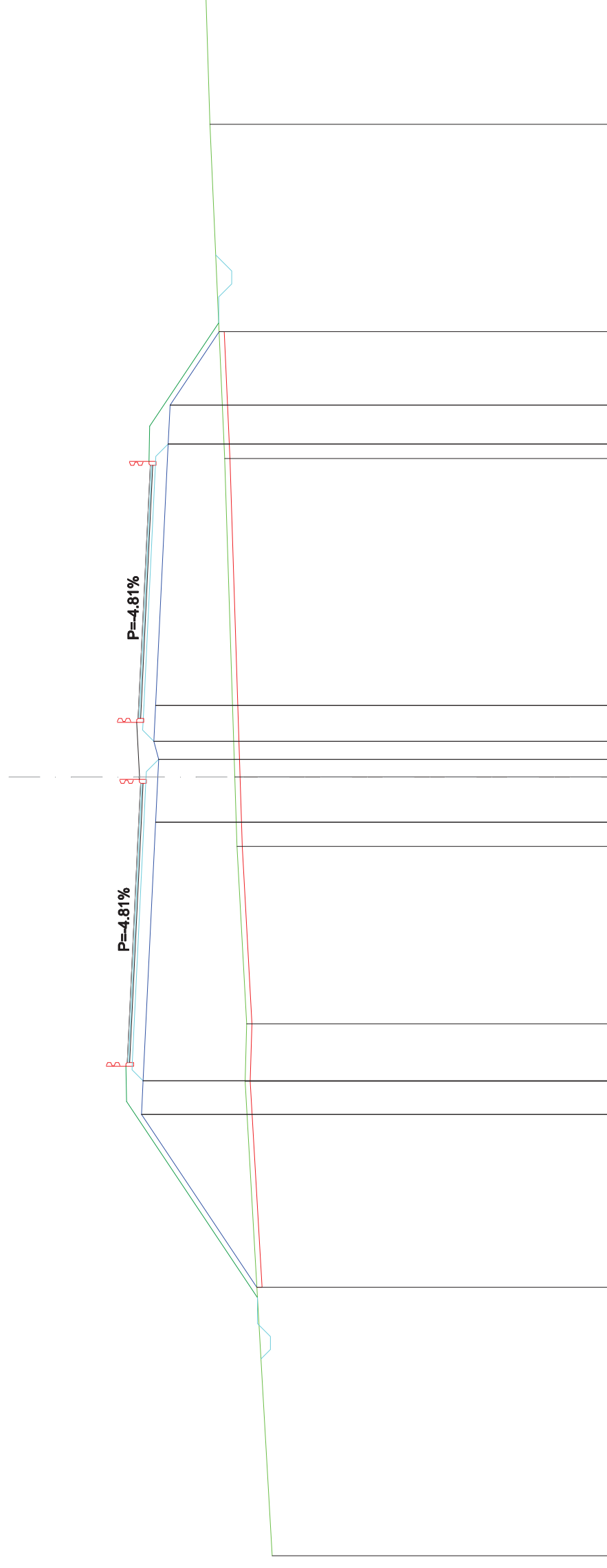
SCALA 1:200

QT.RIF. -4.00

QUOTE TERRENO	9.15	10.26	10.29	10.77	11.12	11.13	11.32	12.07	12.51	12.78
DIST.PARZIALI TERRENO	11.84	1.38	9.63	7.15	3.94	12.40	6.97	6.46		
QUOTE PROGETTO	10.09	14.74	14.68	14.20	14.12	14.09	14.27	13.72	13.65	12.07
DIST.PARZIALI PROGETTO	6.98	1.30	9.96	1.75	0.67	10.07	1.50	2.36		
QUOTE PAVIMENTATO	15.30	15.21	14.85	14.78	14.88	14.49	14.41			
DIST.PARZIALI PAVIMENTATO	1.75	7.50	1.50	2.50	0.50	7.50	1.75			

SCAVI E BONIFICHE	
SCOTICO	36.80 m
RILEVATI	
RILEVATO	106.97 m <sup>2</sup>
TERRENO VEGETALE	16.57 m
SOVRASTRUTTURA STRADALE	
STRATO DI USURA	20.50 m
STRATO DI BINDER	20.50 m
STRATO DI BASE IN CONGLOMERATO BITUMINOSO	20.50 m
STRATO DI FONDAZIONE IN STABILIZZATO	10.32 m <sup>2</sup>

SEZIONE: B-38  
 QT. PROGETTO: 15.12  
 DIST.PROG.: 480.00  
 DIST.PREC.: 40.00  
 DIST.SUCC.: 40.00



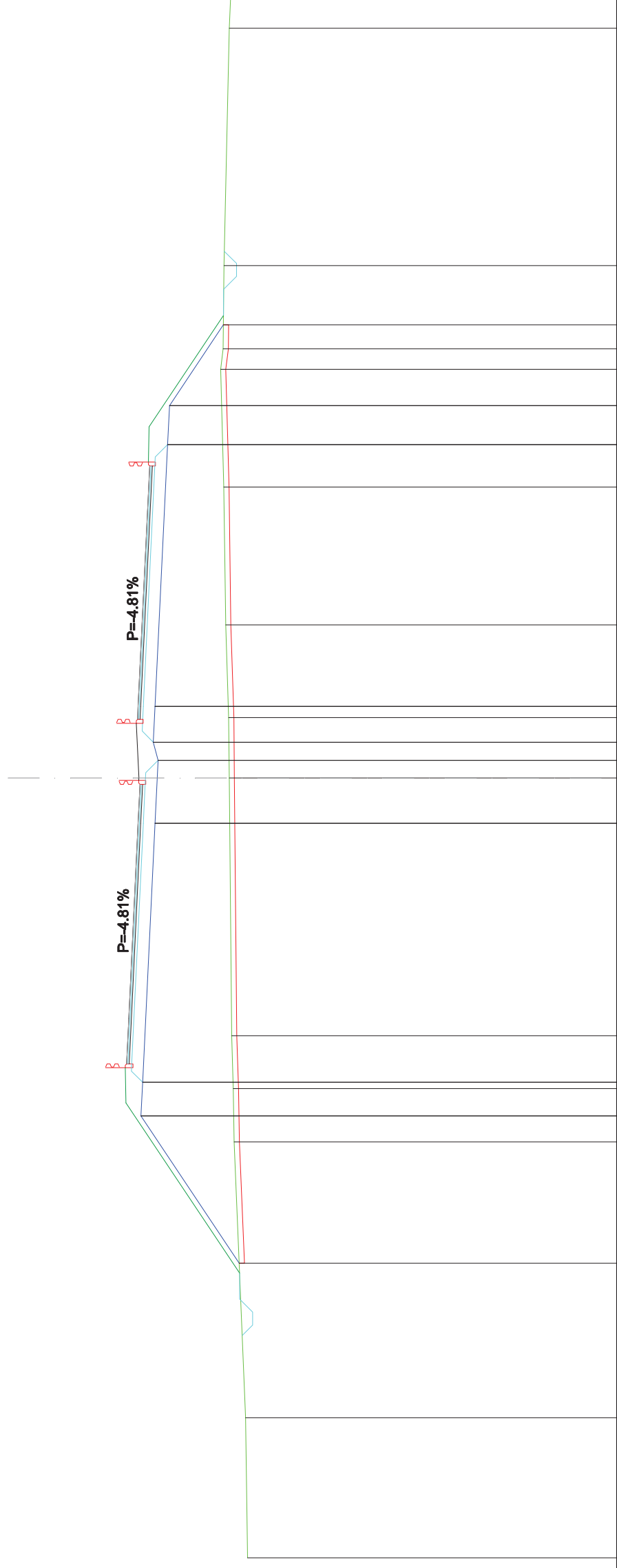
SCALA 1:200

QT.RIF. -3.00

QUOTE TERRENO	9.99	11.03	10.96	11.34	11.42	11.81	12.38	12.54
DIST.PARZIALI TERRENO	18.28	2.21	6.83	2.67	12.26	12.87	4.87	
QUOTE PROGETTO	10.58	15.01	14.95	14.47	14.39	13.99	12.03	
DIST.PARZIALI PROGETTO	6.65	1.30	9.96	1.75	10.07	1.50	2.83	
QUOTE PAVIMENTATO	15.57	15.48	15.12	15.05	14.76	14.68		
DIST.PARZIALI PAVIMENTATO	1.75	7.50	1.50	2.50	7.50	1.75		

SCAVI E BONIFICHE	
SCOTICO	36.08 m
RILEVATI	
RILEVATO	96.75 m <sup>2</sup>
TERRENO VEGETALE	15.72 m
SOVRASTRUTTURA STRADALE	
STRATO DI USURA	20.50 m
STRATO DI BINDER	20.50 m
STRATO DI BASE IN CONGLOMERATO BITUMINOSO	20.50 m
STRATO DI FONDAZIONE IN STABILIZZATO	10.32 m <sup>2</sup>

SEZIONE: B-39  
 QT. PROGETTO: 15.39  
 DIST.PROG.: 520.00  
 DIST.PREC.: 40.00  
 DIST.SUCC.: 52.00



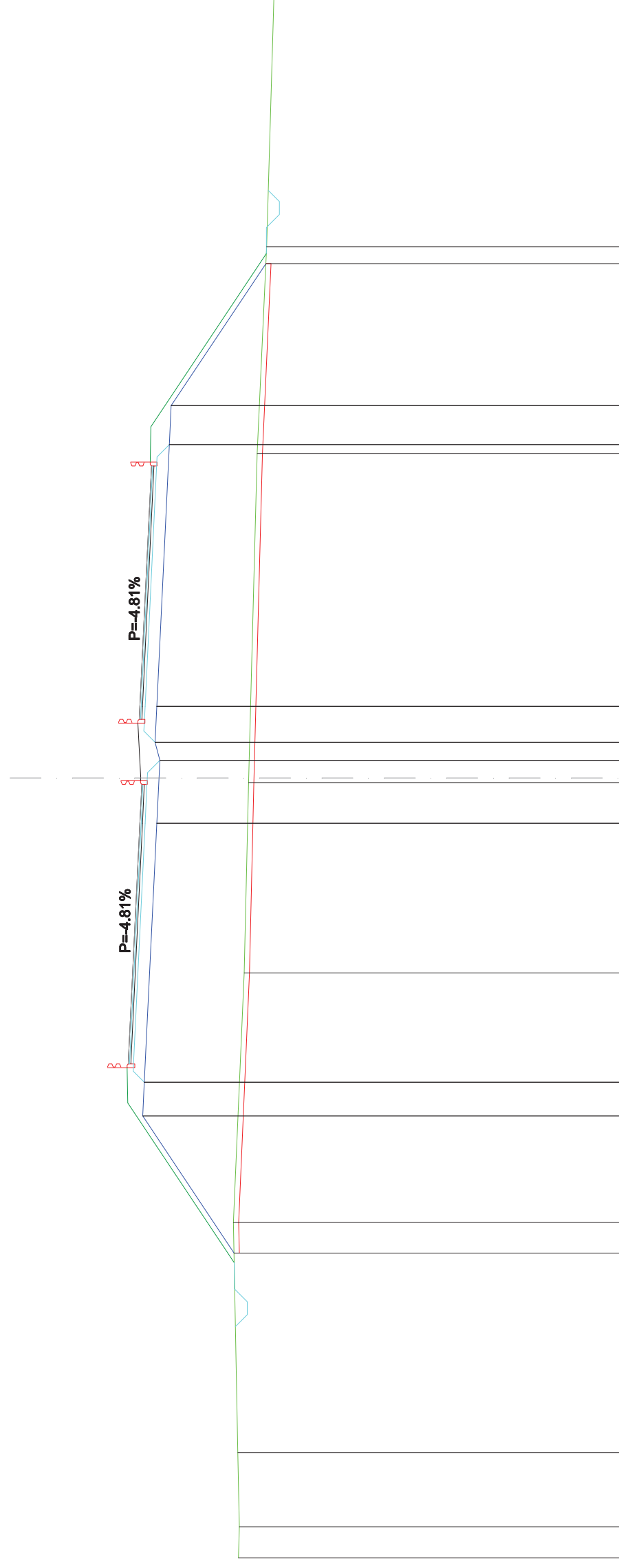
SCALA 1:200

QT.RIF. -3.00

QUOTE TERRENO	11.18	11.26	11.70	11.74	11.80	9.91	11.89	11.91	12.03	12.10	12.10	12.22	12.12	12.10	11.89	11.84
DIST.PARZIALI TERRENO	5.39	10.61	2.05	2.04	2.04	9.91	14.66	14.63	2.32	3.56	5.30	4.53	0.79	3.20	9.13	1.17
QUOTE PROGETTO		11.51	15.28	15.22	15.22	9.96	14.74	14.74	14.81	14.74	10.07	14.26	12.12	12.12	14.19	1.17
DIST.PARZIALI PROGETTO		5.66	1.30	1.30	1.30	9.96	1.75	0.67	1.38	1.38	10.07	1.50	3.10	3.10	14.19	1.17
QUOTE PAVIMENTATO		15.84	15.75	15.39	15.32	15.39	15.32	15.42	15.39	15.42	14.95	15.03	14.95	14.95	14.95	14.95
DIST.PARZIALI PAVIMENTATO		1.75	7.50	1.50	2.50	7.50	1.50	2.50	0.56	1.75	7.50	1.75	1.75	1.75	1.75	1.75

SCAVI E BONIFICHE	
SCOTICO	38.05 m
RILEVATI	
RILEVATO	123.24 m <sup>2</sup>
TERRENO VEGETALE	18.10 m
SOVRASTRUTTURA STRADALE	
STRATO DI USURA	20.50 m
STRATO DI BINDER	20.50 m
STRATO DI BASE IN CONGLOMERATO BITUMINOSO	20.50 m
STRATO DI FONDAZIONE IN STABILIZZATO	10.32 m <sup>2</sup>

SEZIONE: B-40  
 QT. PROGETTO: 15.74  
 DIST.PROG.: 572.00  
 DIST.PREC.: 52.00  
 DIST.SUCC.: 5.00



SCALA 1:200


QT.RIF. -3.00

QUOTE TERRENO	11.95	11.91	2.85	11.98	8.85	12.14	9.59	11.73	7.33	11.56	11.56	14.98	15.16	15.09	15.74	15.38	15.30	10.86	10.58
DIST.PARZIALI TERRENO	1.28						9.59	11.73	7.33	15.09	15.01	14.98	15.16	15.09	15.74	15.38	15.30	7.94	9.58
QUOTE PROGETTO						12.12	15.63	15.57		15.09	15.67	14.98	15.16	15.09	15.74	15.38	15.30	14.54	10.89
DIST.PARZIALI PROGETTO						5.27	1.30	1.30	9.96	1.75	0.87	0.70	1.38	10.07	1.50	5.46		14.61	14.54
QUOTE PAVIMENTATO							16.19	16.10		15.74	15.67	15.67	15.74	15.74	15.74	15.38	15.30		
DIST.PARZIALI PAVIMENTATO							1.75	7.50	7.50	1.50	2.50	2.50	2.50	2.50	2.50	7.50	1.75		



SCAVI E BONIFICHE	
SCOTICO	24.50 m
RILEVATI	
RILEVATO	93.08 m <sup>2</sup>
DETRAZIONE RILEVATO IN PRESENZA OPERE	93.12 m <sup>2</sup>
SOVRASTRUTTURA STRADALE	
STRATO DI USURA	20.50 m
STRATO DI BINDER	20.50 m

SEZIONE: B-41  
 QT. PROGETTO: 15.78  
 DIST.PROG.: 577.00  
 DIST.PREC.: 5.00  
 DIST.SUCC.: 35.00



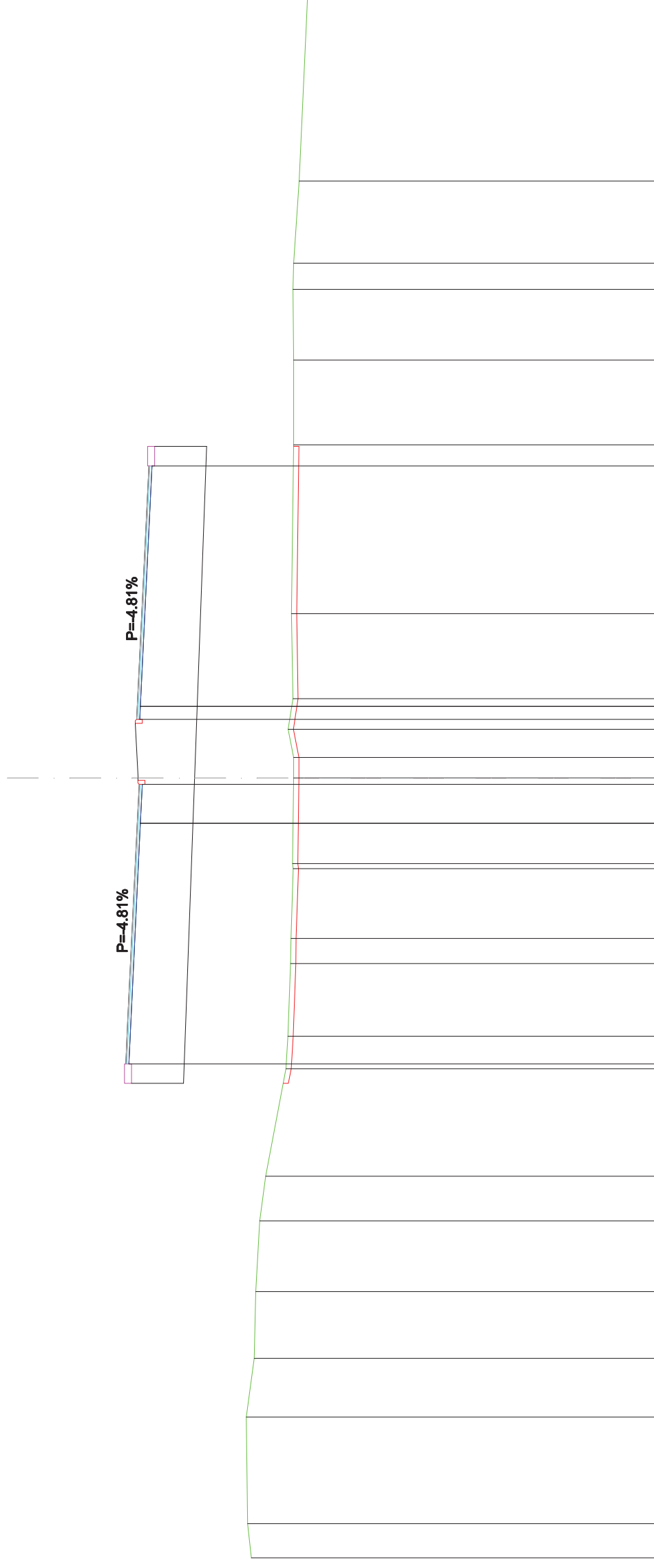
SCALA 1:200

QT.RIF. -3.00

QUOTE TERRENO	11.96	12.07	12.13	12.07	14.92	11.43	3.80	11.29	11.24	15.69	10.83	10.66	10.39
DIST.PARZIALI TERRENO	8.40	2.88						1.39					9.15
QUOTE PROGETTO	16.10							15.58	15.68	15.21			
DIST.PARZIALI PROGETTO	9.25						1.50	2.50	0.50	9.25			
QUOTE PAVIMENTATO	16.22	16.14					15.78	15.70	15.80	15.42	15.33		
DIST.PARZIALI PAVIMENTATO	1.75						1.50	2.50	0.50	7.50	1.75		

SCAVI E BONIFICHE	
SCOTICO	24.50 m
RILEVATI	
RILEVATO	123.20 m <sup>2</sup>
DETRAZIONE RILEVATO IN PRESENZA OPERE	123.24 m <sup>2</sup>
SOVRASTRUTTURA STRADALE	
STRATO DI USURA	20.50 m
STRATO DI BINDER	20.50 m

SEZIONE: B-42  
 QT. PROGETTO: 16.01  
 DIST.PROG.: 612.00  
 DIST.PREC.: 35.00  
 DIST.SUCC.: 5.00



SCALA 1:200

QT.RIF. -4.00

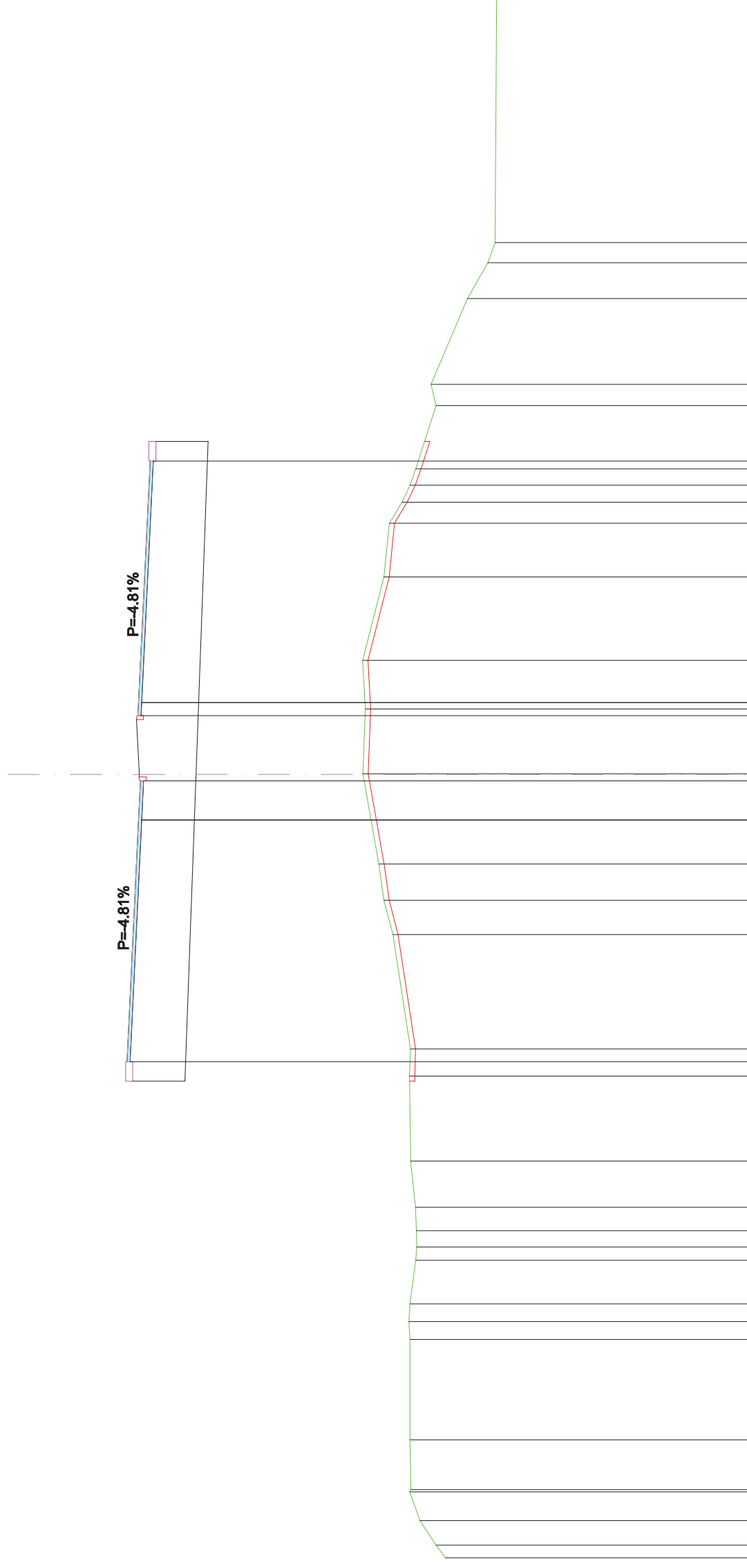
QUOTE TERRENO	11.83	11.77	4.10	11.82	11.51	11.45	11.31	11.07	4.13	10.30	10.22	2.79	10.12	10.11	2.68	10.02	10.04	15.89	15.82	10.00	10.00	0.79	1.08	1.18	10.03	3.27	10.08	6.50	10.00	3.26	10.00	2.72	10.03	1.01	9.79	3.16	7.05	9.47																																																																																																																																	
DIST.PARZIALI TERRENO	1.32	11.77	4.10	11.82	11.51	11.45	11.31	11.07	4.13	10.30	10.22	2.79	10.12	10.11	2.68	10.02	10.04	15.89	15.82	10.00	10.00	0.79	1.08	1.18	10.03	3.27	10.08	6.50	10.00	3.26	10.00	2.72	10.03	1.01	9.79	3.16	7.05	9.47																																																																																																																																	
QUOTE PROGETTO																					16.33																																																																																																																																																		
DIST.PARZIALI PROGETTO																					9.25																					9.25																					15.45																																																																																																								
QUOTE PAVIMENTATO																					16.46																					16.37																					15.94																					15.85																					15.57																																																														
DIST.PARZIALI PAVIMENTATO																					1.75																					16.01																					15.94																					16.01																					16.04																					16.01																					1.75																				





SCAVI E BONIFICHE	
SCOTICO	24.50 m
RILEVATI	
RILEVATO	195.59 m <sup>2</sup>
DETRAZIONE RILEVATO IN PRESENZA OPERE	195.63 m <sup>2</sup>
SOVRASTRUTTURA STRADALE	
STRATO DI USURA	20.50 m
STRATO DI BINDER	20.50 m

SEZIONE: B-45  
 QT. PROGETTO: 16.40  
 DIST. PROG.: 677.00  
 DIST. PREC.: 5.00  
 DIST. SUCC.: 3.00



SCALA 1:200

QT.RIF. -7.00

QUOTE TERRENO	4.65	0.98	5.00	5.02	1.10	5.01	5.97	6.00	6.01	6.00	6.05	6.00	6.07	6.00	1.67	5.78	5.75	5.76	5.79	0.69	1.77	3.25	1.03	5.99	4.38	6.66	7.00	7.19	7.80	7.71	7.81	7.00	2.06	6.79	0.88	6.31	6.00	0.69	5.78	2.42	0.82	5.00	5.20	3.80	3.02	0.77	2.75	2.69
DIST.PARZIALI TERRENO	0.98	5.02	5.02	5.02	5.01	5.97	6.00	6.00	6.00	6.00	6.05	6.00	6.07	6.00	1.67	5.78	5.75	5.76	5.79	0.69	1.77	3.25	1.03	5.99	4.38	6.66	7.00	7.19	7.80	7.71	7.81	7.00	2.06	6.79	0.88	6.31	6.00	0.69	5.78	2.42	0.82	5.00	5.20	3.80	3.02	0.77	2.75	2.69
QUOTE PROGETTO	16.72																																															
DIST.PARZIALI PROGETTO	16.72																																															
QUOTE PAVIMENTATO	16.96																																															
DIST.PARZIALI PAVIMENTATO	16.96																																															







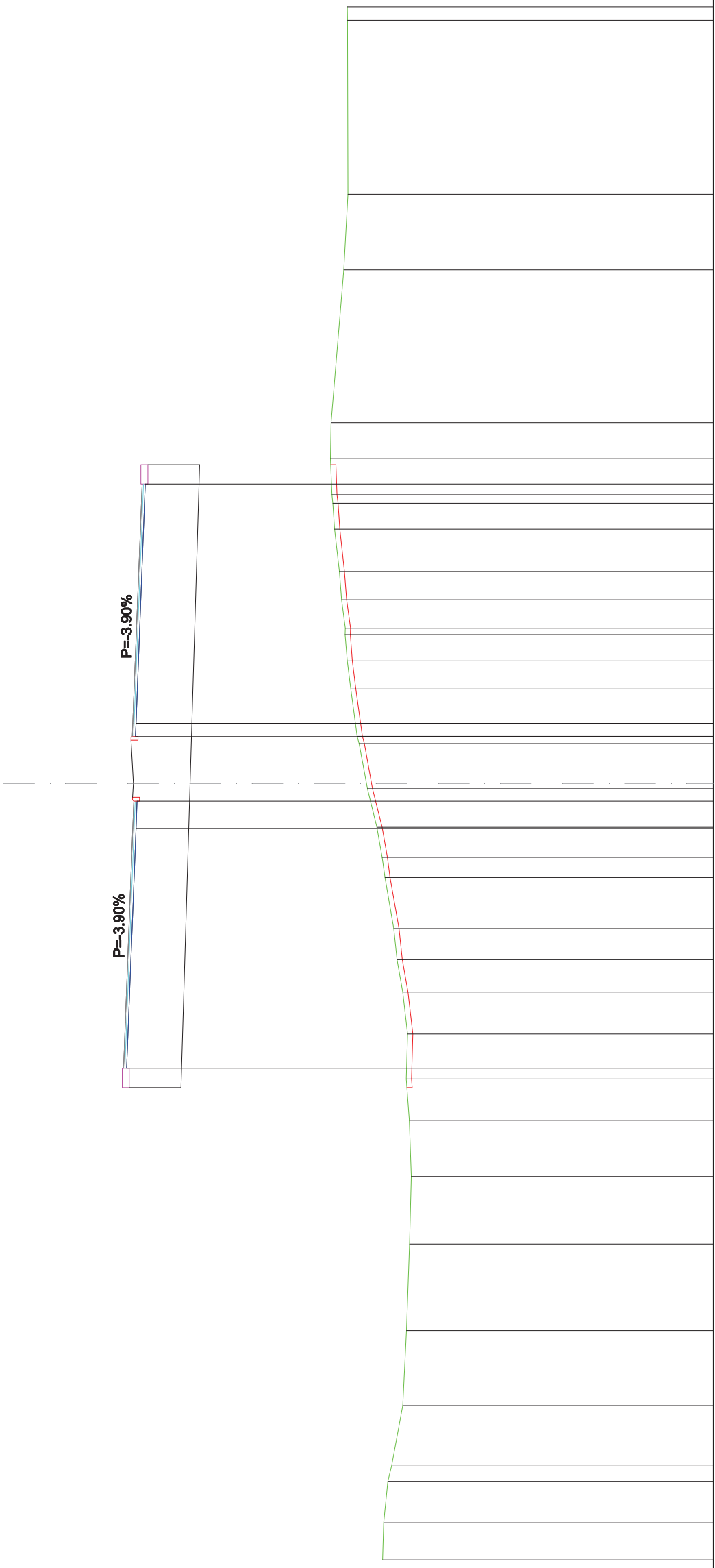






SCAVI E BONIFICHE	
SCOTICO	24.06 m
RILEVATI	
RILEVATO	184.45 m <sup>2</sup>
DETRAZIONE RILEVATO IN PRESENZA OPERE	184.49 m <sup>2</sup>
SOVRASTRUTTURA STRADALE	
STRATO DI USURA	20.06 m
STRATO DI BINDER	20.06 m

SEZIONE: B-51  
 QT. PROGETTO: 16.43  
 DIST.PROG.: 737.00  
 DIST.PREC.: 5.00  
 DIST.SUCC.: 35.00




SCALA 1:200

QUOTE TERRENO	8.78	8.74	6.56	6.58	6.42	6.00	2.89	3.34	5.74	5.67	2.16	5.75	1.60	5.86	1.74	5.82	6.00	1.25	6.22	1.22	6.35	1.97	6.69	0.78	6.80	1.16	7.00	1.48	7.37	7.41	7.69	7.76	8.01	1.08	8.15	1.02	8.23	1.10	8.37	1.08	8.45	1.64	8.64	1.00	8.70	8.74	8.79	8.77	8.28	2.92	8.12	6.72	8.14	8.15																																								
DIST.PARZIALI TERRENO	1.43	1.60	2.29	2.29	2.29	6.00	2.89	3.34	5.74	5.67	2.16	5.75	1.60	5.86	1.74	5.82	6.00	1.25	6.22	1.22	6.35	1.97	6.69	0.78	6.80	1.16	7.00	1.48	7.37	7.41	7.69	7.76	8.01	1.08	8.15	1.02	8.23	1.10	8.37	1.08	8.45	1.64	8.64	1.00	8.70	8.74	8.79	8.77	8.28	2.92	8.12	6.72	8.14	8.15																																								
QUOTE PROGETTO																														16.67																														15.95																																		
DIST.PARZIALI PROGETTO																														1.08	2.50	9.25																														9.25																																
QUOTE PAVIMENTATO																														16.79																														16.14																																		
DIST.PARZIALI PAVIMENTATO																														1.75	7.50	1.75																														7.50	1.75																														16.14	1.75

SCAVI E BONIFICHE	
SCOTICO	23.75 m
RILEVATI	
RILEVATO	93.98 m <sup>2</sup>
DETRAZIONE RILEVATO IN PRESENZA OPERE	94.02 m <sup>2</sup>
SOVRASTRUTTURA STRADALE	
STRATO DI USURA	19.75 m
STRATO DI BINDER	19.75 m

SEZIONE: B-52  
 QT. PROGETTO: 16.28  
 DIST. PROG.: 772.00  
 DIST. PREC.: 35.00  
 DIST. SUCC.: 5.00



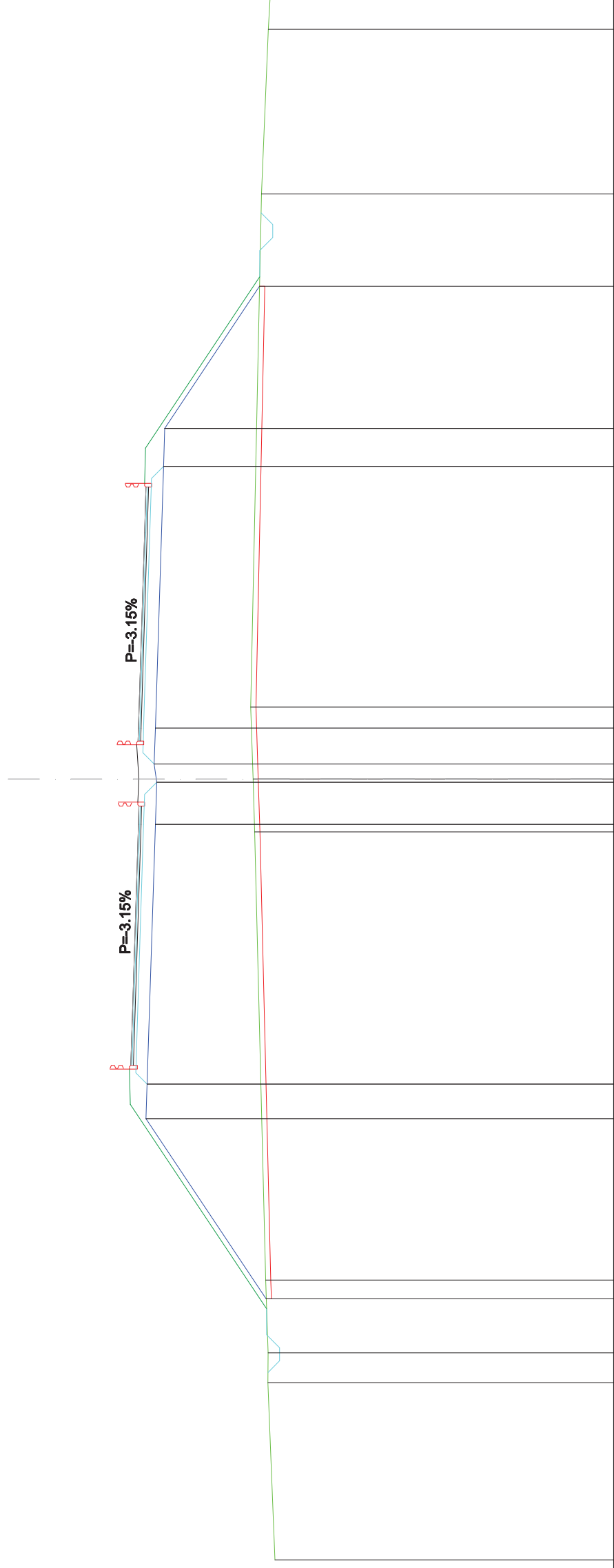
SCALA 1:200

QT.RIF. -3.00

QUOTE TERRENO	10.81	11.04	11.17	14.95	11.53	11.63	11.81	11.41	11.29	11.15
DIST.PARZIALI TERRENO	8.13	3.85	3.07	5.81	18.72	2.63	2.84	15.86	16.04	15.98
QUOTE PROGETTO	16.46	16.28	16.14	16.16	16.18	16.18	16.18	16.28	16.28	16.28
DIST.PARZIALI PROGETTO	9.25	0.76	2.50	0.50	9.25	7.50	7.50	1.75	1.75	1.75
QUOTE PAVIMENTATO	16.58	16.53	16.28	16.28	16.28	16.28	16.28	16.28	16.28	16.28
DIST.PARZIALI PAVIMENTATO	1.75	7.50	2.50	0.50	7.50	1.75	1.75	1.75	1.75	1.75

SCAVI E BONIFICHE	
SCOTICO	38.89 m
RILEVATI	
RILEVATO	134.50 m <sup>2</sup>
TERRENO VEGETALE	20.05 m
SOVRASTRUTTURA STRADALE	
STRATO DI USURA	19.71 m
STRATO DI BINDER	19.71 m
STRATO DI BASE IN CONGLOMERATO BITUMINOSO	19.71 m
STRATO DI FONDAZIONE IN STABILIZZATO	9.96 m <sup>2</sup>

SEZIONE: B-53  
 QT. PROGETTO: 16.25  
 DIST.PROG.: 777.00  
 DIST.PREC.: 5.00  
 DIST.SUCC.: 23.00



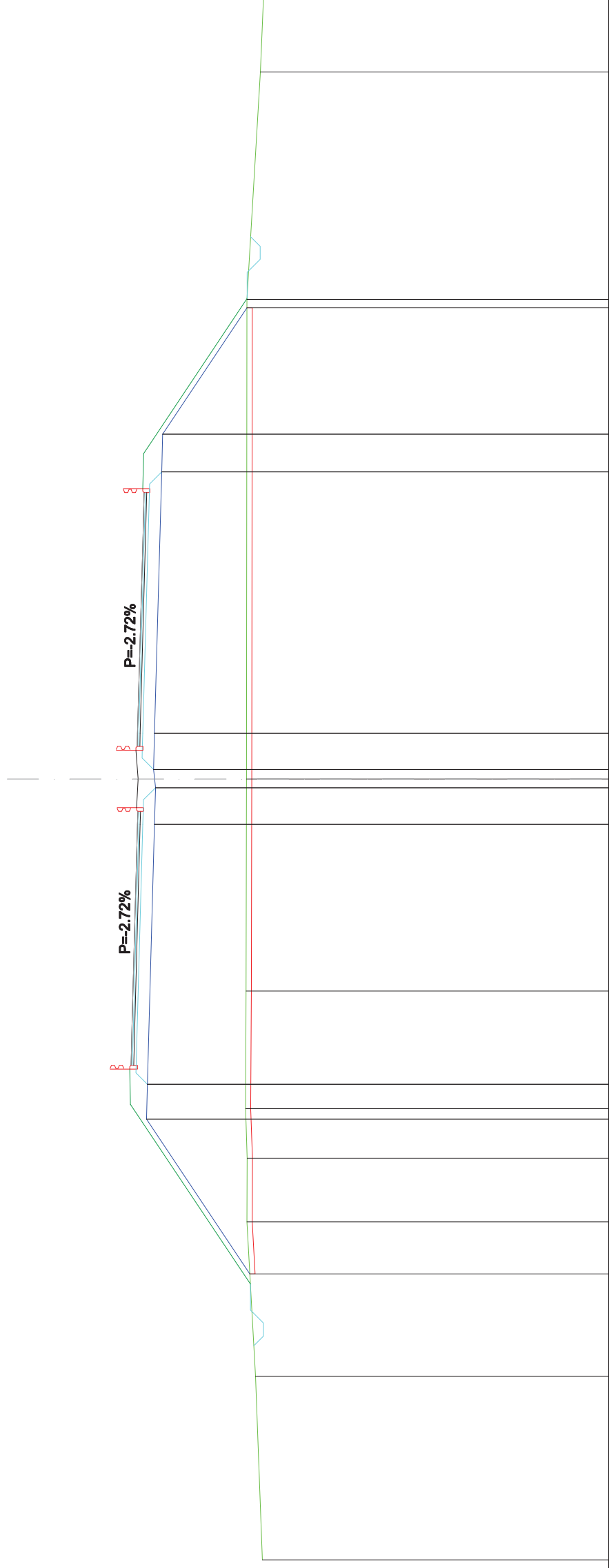
SCALA 1:200

QT.RIF. -2.00

QUOTE TERRENO	11.01	11.28	11.27	2.80	11.37	17.21	11.79	2.04	2.75	11.94	19.72	11.60	11.53	6.33	11.26	11.20
DIST.PARZIALI TERRENO	6.81	1.15	11.34	15.92	15.96	1.33	9.97	1.62	1.39	15.60	15.29	1.46	5.46			
QUOTE PROGETTO																
DIST.PARZIALI PROGETTO				6.92	1.33	11.34	9.97	1.62	1.39	15.60	10.05	1.46	5.46			
QUOTE PAVIMENTATO				16.49	16.55											
DIST.PARZIALI PAVIMENTATO				1.75	7.50	16.27	7.50	0.71	2.50	0.50	16.02	1.75	15.96			

SCAVI E BONIFICHE	
SCOTICO	37.11 m
RILEVATI	
TERRENO VEGETALE	119.21 m <sup>2</sup>
TERRENO VEGETALE	18.16 m
SOVRASTRUTTURA STRADALE	
STRATO DI USURA	19.50 m
STRATO DI BINDER	19.50 m
STRATO DI BASE IN CONGLOMERATO BITUMINOSO	19.50 m
STRATO DI FONDAZIONE IN STABILIZZATO	9.86 m <sup>2</sup>

SEZIONE: B-54  
 QT. PROGETTO: 16.08  
 DIST.PROG.: 800.00  
 DIST.PREC.: 23.00  
 DIST.SUCC.: 40.00




SCALA 1:200

QT.RIF. -2.00

QUOTE TERRENO	11.29	11.55	5.94	11.77	11.88	2.45	1.87	11.87	11.94	11.91	8.15	11.90	15.43	15.47	15.43	1.39	1.41	1.39	10.04	18.41	15.15	15.12	4.85	11.88	11.36	8.74	11.25	2.85	
DIST.PARZIALI TERRENO		7.05		11.77					15.74	15.70	4.51	11.91	8.15	15.43	15.47	15.43	1.39	1.41	1.39	10.04	18.41	15.15	15.12	4.85	11.88	11.36	8.74	11.25	2.85
QUOTE PROGETTO				11.77					15.74	15.70	4.51	11.91	8.15	15.43	15.47	15.43	1.39	1.41	1.39	10.04	18.41	15.15	15.12	4.85	11.88	11.36	8.74	11.25	2.85
DIST.PARZIALI PROGETTO				11.77					15.74	15.70	4.51	11.91	8.15	15.43	15.47	15.43	1.39	1.41	1.39	10.04	18.41	15.15	15.12	4.85	11.88	11.36	8.74	11.25	2.85
QUOTE PAVIMENTATO				16.33					16.28	16.28	1.75	16.28	7.50	16.08	16.08	16.08	0.50	0.50	0.50	7.50	15.87	15.83	1.75	15.83	15.87	15.87	1.75	15.83	1.75
DIST.PARZIALI PAVIMENTATO				16.33					16.28	16.28	1.75	16.28	7.50	16.08	16.08	16.08	0.50	0.50	0.50	7.50	15.87	15.83	1.75	15.83	15.87	15.87	1.75	15.83	1.75

SCAVI E BONIFICHE	
SCOTICO	35.69 m
RILEVATI	
RILEVATO	104.05 m <sup>2</sup>
TERRENO VEGETALE	16.42 m
SOVRASTRUTTURA STRADALE	
STRATO DI USURA	19.50 m
STRATO DI BINDER	19.50 m
STRATO DI BASE IN CONGLOMERATO BITUMINOSO	19.50 m
STRATO DI FONDAZIONE IN STABILIZZATO	9.87 m <sup>2</sup>

SEZIONE: B-55  
 QT. PROGETTO: 15.65  
 DIST.PROG.: 840.00  
 DIST.PREC.: 40.00  
 DIST.SUCC.: 40.00



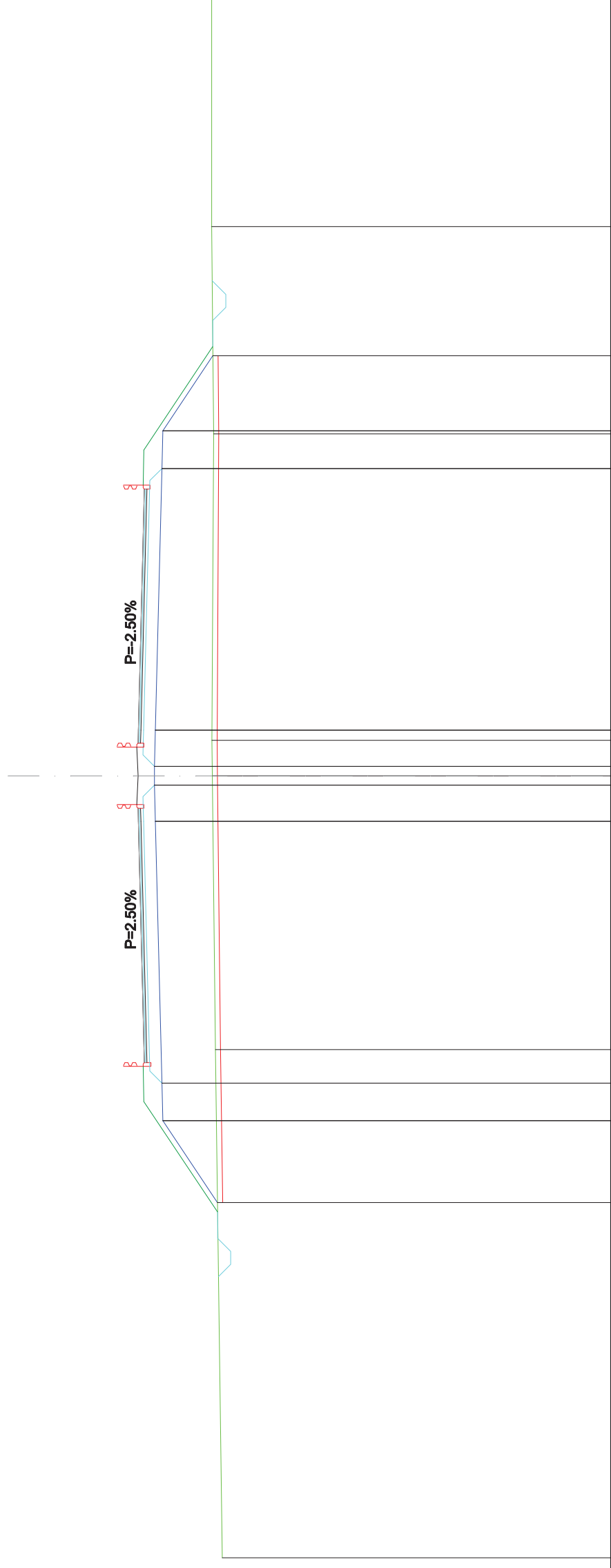
SCALA 1:200

QT.RIF. -3.00

QUOTE TERRENO	11.56	11.57	11.63	11.67	14.96	14.97	22.09	11.85	11.81	11.83	11.78	11.80	11.94	
DIST.PARZIALI TERRENO	4.56	3.34	3.34	4.94	1.40	1.40	10.01	1.40	1.39	2.52	9.10	2.10	1.81	14.46
QUOTE PROGETTO				11.67	14.96	14.97	15.00	15.00	15.00	15.03	15.03	15.00	15.00	15.42
DIST.PARZIALI PROGETTO				4.94	1.40	1.40	10.01	1.40	1.39	10.04	1.44	4.36	1.75	15.46
QUOTE PAVIMENTATO				15.62	15.63	15.65	15.65	15.65	15.65	15.65	15.65	15.65	15.65	15.42
DIST.PARZIALI PAVIMENTATO				1.75	7.50	2.50	7.50	0.50	0.50	7.50	1.75	1.75	1.75	15.46

SCAVI E BONIFICHE	
SCOTICO	32.48 m
RILEVATI	
RILEVATO	68.27 m <sup>2</sup>
TERRENO VEGETALE	12.56 m
SOVRASTRUTTURA STRADALE	
STRATO DI USURA	19.50 m
STRATO DI BINDER	19.50 m
STRATO DI BASE IN CONGLOMERATO BITUMINOSO	19.50 m
STRATO DI FONDAZIONE IN STABILIZZATO	9.88 m <sup>2</sup>

SEZIONE: B-56  
 QT. PROGETTO: 15.11  
 DIST.PROG.: 880.00  
 DIST.PREC.: 40.00  
 DIST.SUCC.: 40.00



SCALA 1:200

QT.RIF. -3.00

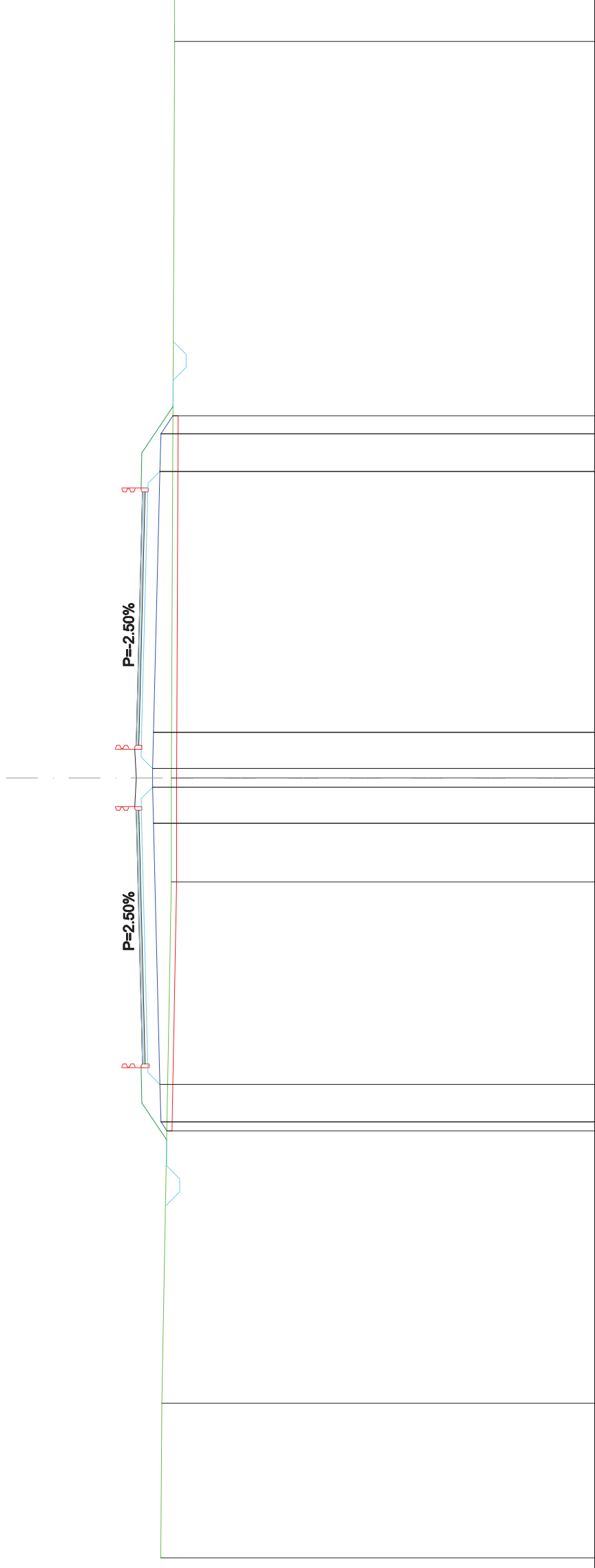
QUOTE TERRENO	11.89	12.16	12.27	12.29	12.25	12.30	12.30	12.30
DIST.PARZIALI TERRENO	19.50	10.50	1.36	1.39	7.95	8.93		
QUOTE PROGETTO	12.08	14.17	14.49	14.49	14.17	14.21	12.25	
DIST.PARZIALI PROGETTO	3.14	1.44	1.39	1.39	1.44	2.88		
QUOTE PAVIMENTATO	14.88	14.92	15.11	15.12	14.88	14.92	14.88	
DIST.PARZIALI PAVIMENTATO	1.75	7.50	2.50	0.50	7.50	1.75		





SCAVI E BONIFICHE	
SCOTICO	27.51 m
RILEVATI	
TERRENO VEGETALE	20.36 m <sup>2</sup>
TERRENO VEGETALE	6.57 m
SOVRASTRUTTURA STRADALE	
STRATO DI USURA	19.50 m
STRATO DI BINDER	19.50 m
STRATO DI BASE IN CONGLOMERATO BITUMINOSO	19.50 m
STRATO DI FONDAZIONE IN STABILIZZATO	9.88 m <sup>2</sup>

SEZIONE: B-58  
 QT. PROGETTO: 14.61  
 DIST. PROG.: 960.00  
 DIST. PREC.: 40.00  
 DIST. SUCC.: 20.00



SCALA 1:200

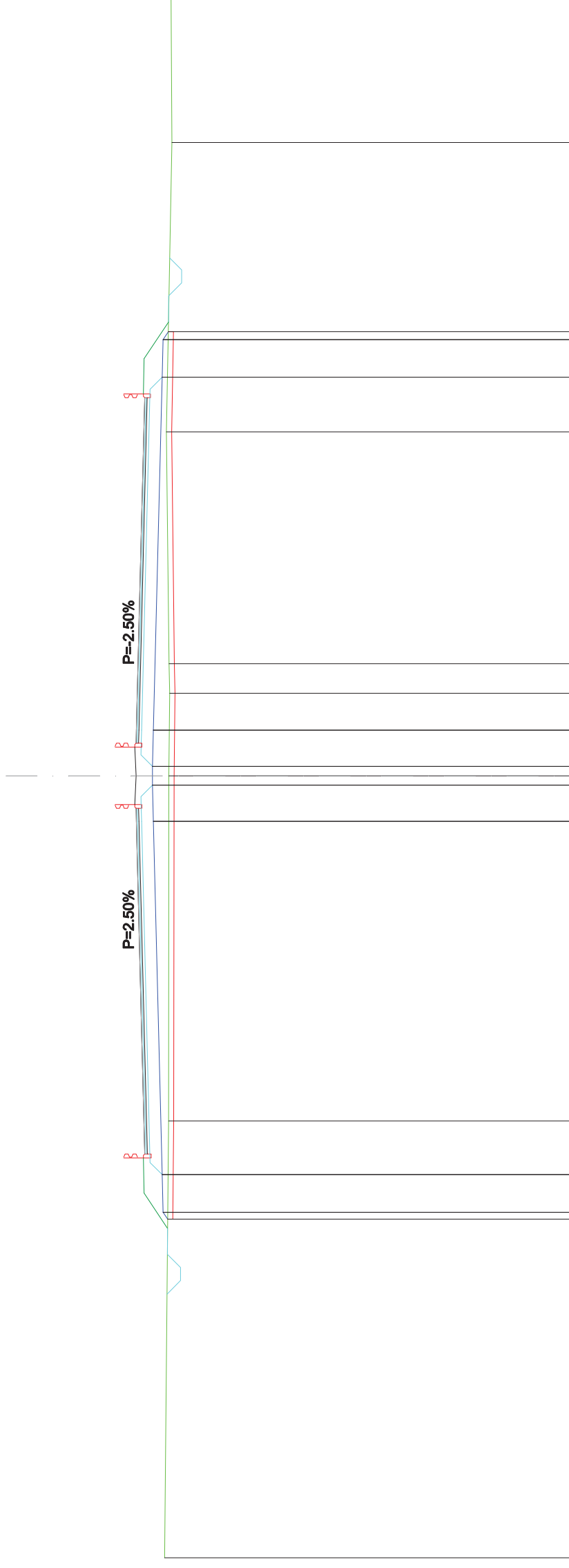
QT.RIF. -3.00

QUOTE TERRENO	13.88	13.63	20.05	13.27	4.00	13.27	28.33	13.14	13.15
DIST.PARZIALI TERRENO	5.95							1.67	
QUOTE PROGETTO	13.44	13.67	13.71	13.96	13.99	13.96	13.21	13.67	13.21
DIST.PARZIALI PROGETTO	1.44		10.04	1.39	1.39	10.04	1.44	0.70	1.44
QUOTE PAVIMENTATO	14.38	14.42	14.62	14.61	14.62	14.61	14.38	14.42	14.38
DIST.PARZIALI PAVIMENTATO	1.75		7.50	0.50	2.50	7.50	1.75	0.50	1.75



SCAVI E BONIFICHE	
SCOTICO	34.04 m
RILEVATI	
TERRENO VEGETALE	20.60 m <sup>2</sup>
STRATO DI USURA	6.01 m
SOVRASTRUTTURA STRADALE	
STRATO DI BINDER	26.51 m
STRATO DI BASE IN CONGLOMERATO BITUMINOSO	26.51 m
STRATO DI FONDAZIONE IN STABILIZZATO	13.03 m <sup>2</sup>

SEZIONE: B-60  
 QT. PROGETTO: 14.68  
 DIST.PROG.: 1005.00  
 DIST.PREC.: 25.00  
 DIST.SUCC.: 20.00



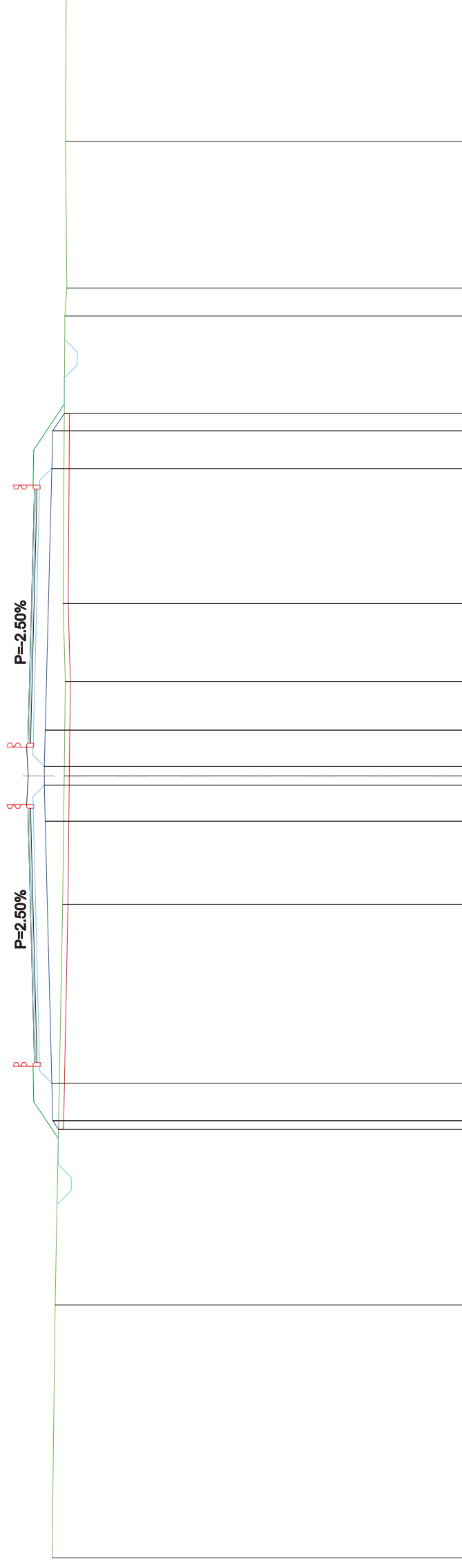
SCALA 1:200

QT.RIF. -2.00

QUOTE TERRENO	13.59	13.44	13.23	13.43	13.40	13.42	13.52	13.31	13.35
DIST.PARZIALI TERRENO	16.77				1.14	8.89	11.10	5.71	
QUOTE PROGETTO	13.69	13.69	13.55	14.03	14.03	14.03	13.69	13.69	13.45
DIST.PARZIALI PROGETTO	1.44	1.44	13.55	1.39	1.39	13.54	1.44		
QUOTE PAVIMENTATO	14.36	14.49	14.49	14.68	14.68	14.49	14.36		
DIST.PARZIALI PAVIMENTATO		5.26	7.50	0.50	0.50	7.50	5.25		

SCAVI E BONIFICHE	
SCOTICO	27.45 m
RILEVATI	
TERRENO VEGETALE	20.30 m <sup>2</sup>
SOVRASTRUTTURA STRADALE	6.50 m
STRATO DI USURA	19.50 m
STRATO DI BINDER	19.50 m
STRATO DI BASE IN CONGLOMERATO BITUMINOSO	19.50 m
STRATO DI FONDAZIONE IN STABILIZZATO	9.88 m <sup>2</sup>

SEZIONE: B-61  
 QT. PROGETTO: 14.72  
 DIST.PROG.: 1025.00  
 DIST.PREC.: 20.00  
 DIST.SUCC.: 55.00



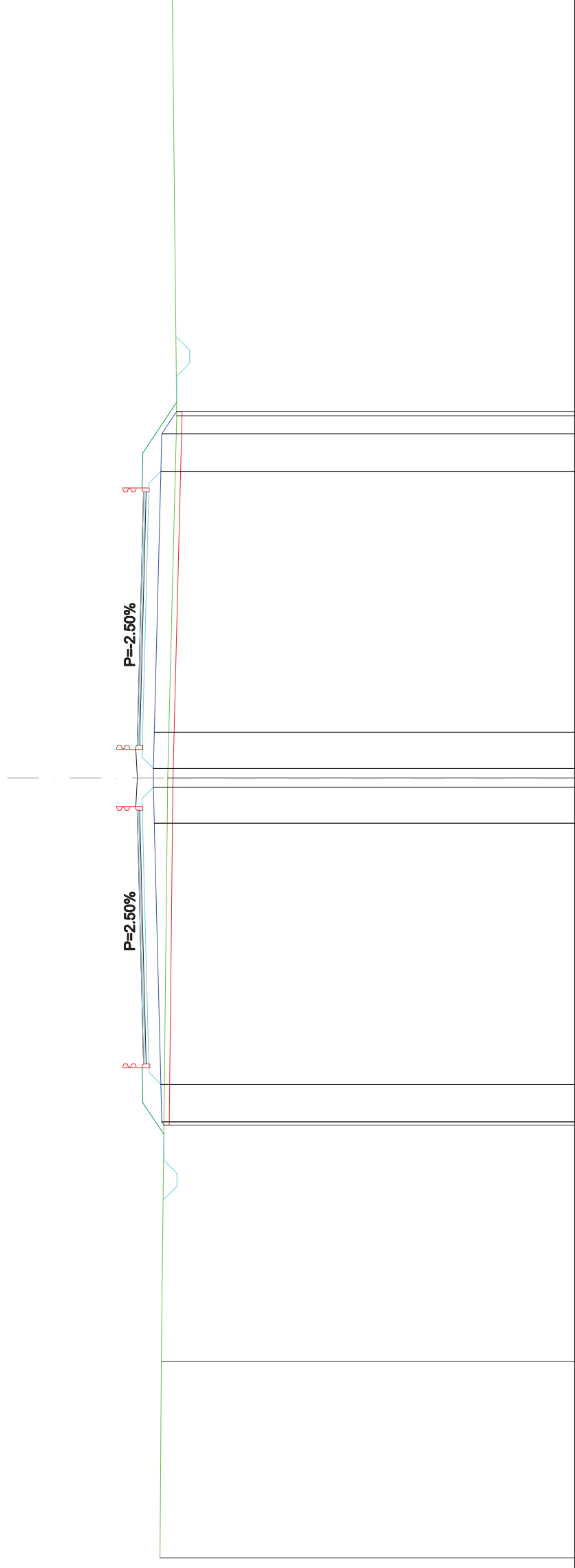
SCALA 1:200

QT.RIF. -2.00

QUOTE TERRENO	13.80	13.69	15.37	13.40	13.34	13.30	13.38	11.02	13.32	13.23	13.28	13.26
DIST.PARZIALI TERRENO	9.70			4.93	3.62	3.00			1.08	5.62	5.66	
QUOTE PROGETTO			13.81	14.07	14.10	14.10	14.07	13.81	13.78	13.34		
DIST.PARZIALI PROGETTO			1.44	10.04	1.39	1.39	10.04	1.44	0.86			
QUOTE PAVIMENTATO	14.48	14.53	14.48	14.72	14.73	14.73	14.72	14.48	14.53	14.48		
DIST.PARZIALI PAVIMENTATO	1.75	1.75	1.75	7.50	2.50	2.50	7.50	1.75	1.75	1.75		

SCAVI E BONIFICHE	
SCOTICO	27.45 m
RILEVATI	
TERRENO VEGETALE	17.38 m <sup>2</sup>
SOVRASTRUTTURA STRADALE	6.50 m
STRATO DI USURA	19.50 m
STRATO DI BINDER	19.50 m
STRATO DI BASE IN CONGLOMERATO BITUMINOSO	19.50 m
STRATO DI FONDAZIONE IN STABILIZZATO	9.88 m <sup>2</sup>

SEZIONE: B-62  
 QT. PROGETTO: 14.82  
 DIST.PROG.: 1080.00  
 DIST.PREC.: 55.00  
 DIST.SUCC.: 40.00



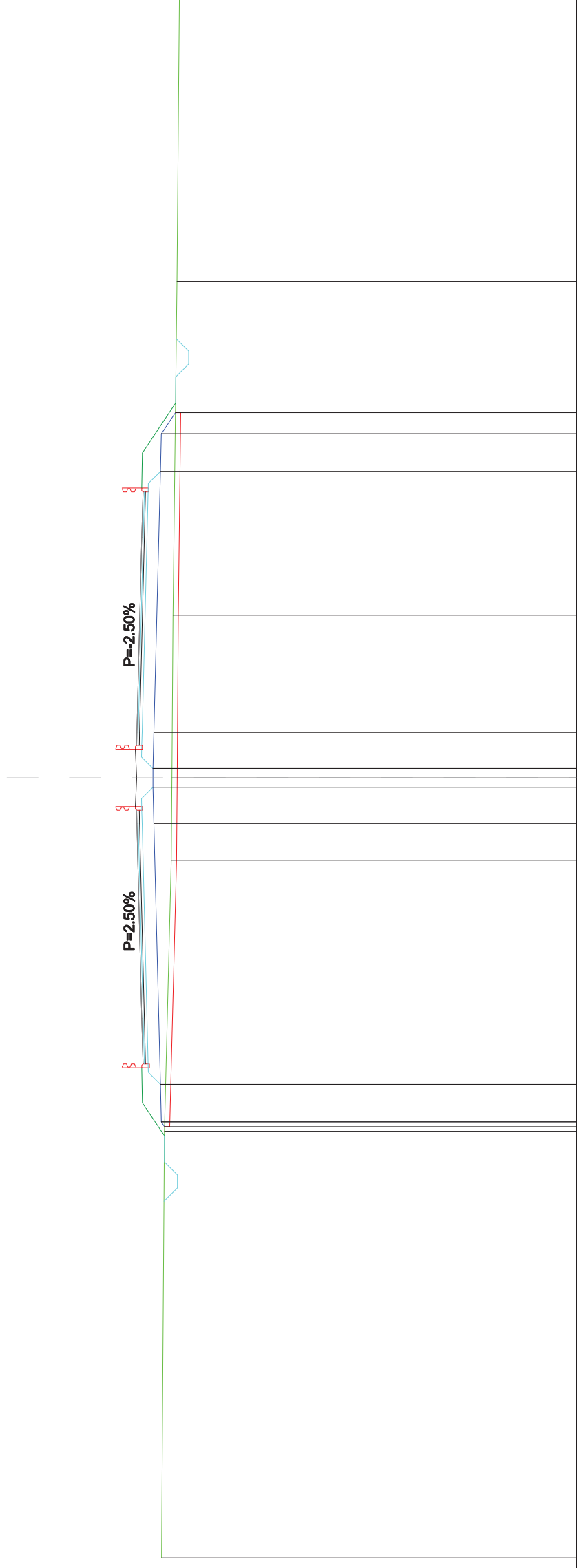
SCALA 1:200

QT.RIF. -2.00

QUOTE TERRENO	13.96	13.90	13.92	13.31	13.49
DIST.PARZIALI TERRENO	7.57	22.43	13.92	16.08	
QUOTE PROGETTO	13.88	13.92	13.92	13.31	13.49
DIST.PARZIALI PROGETTO	1.44	10.04	10.04	1.44	0.86
QUOTE PAVIMENTATO	14.59	14.64	14.82	14.64	14.59
DIST.PARZIALI PAVIMENTATO	1.75	7.50	7.50	1.75	

SCAVI E BONIFICHE	
SCOTICO	27.46 m
RILEVATI	
RILEVATO	20.04 m <sup>2</sup>
TERRENO VEGETALE	6.52 m
SOVRASTRUTTURA STRADALE	
STRATO DI USURA	19.50 m
STRATO DI BINDER	19.50 m
STRATO DI BASE IN CONGLOMERATO BITUMINOSO	19.50 m
STRATO DI FONDAZIONE IN STABILIZZATO	9.88 m <sup>2</sup>

SEZIONE: B-63  
 QT. PROGETTO: 14.90  
 DIST. PROG.: 1120.00  
 DIST. PREC.: 40.00  
 DIST. SUCC.: 40.00



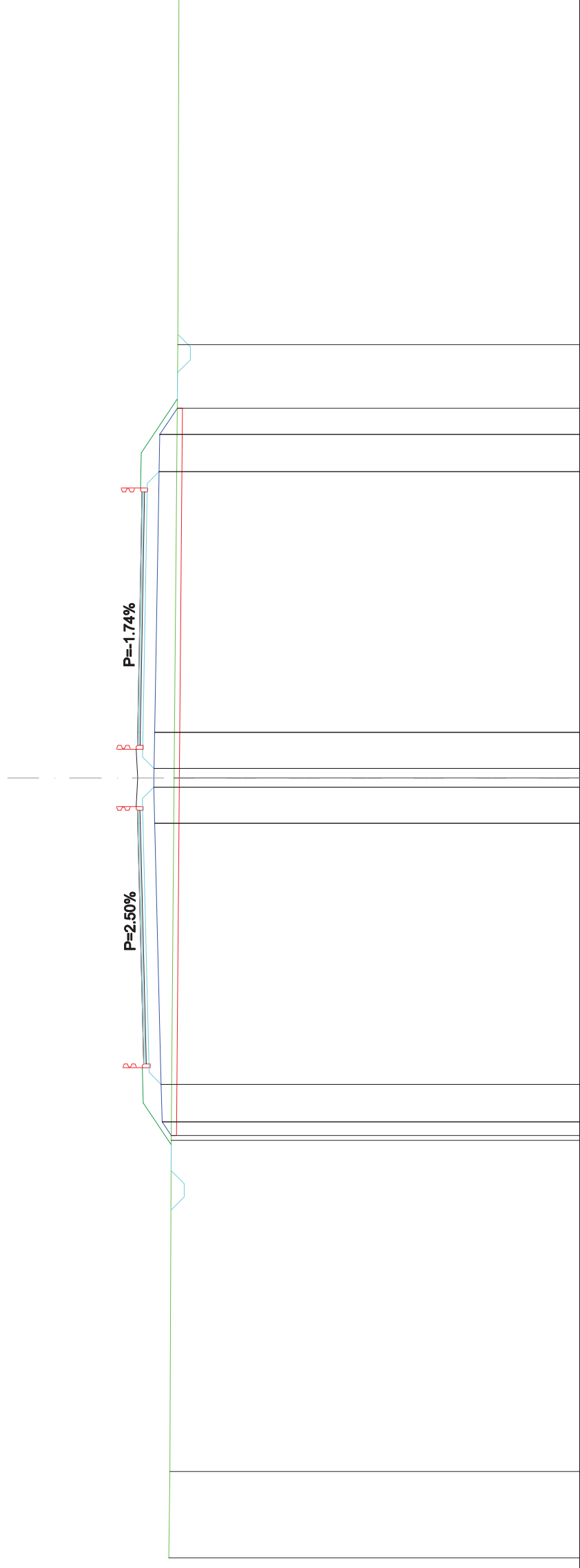
SCALA 1:200

QT. RIF. -2.00

QUOTE TERRENO	13.95	13.85	10.43	13.58	3.17	13.56	14.25	14.29	14.29	14.25	13.51	13.36	13.27
DIST. PARZIALI TERRENO		16.40					6.25						10.90
QUOTE PROGETTO		14.00	10.04	14.91	14.25	14.29	1.39	14.29	14.25	14.00	12.85	13.97	13.42
DIST. PARZIALI PROGETTO		1.44	10.04	1.39	1.39	1.39	1.04	1.44	0.81	1.44			
QUOTE PAVIMENTATO		14.67	14.71	14.91	14.91	14.91	14.71	14.91	14.91	14.67			
DIST. PARZIALI PAVIMENTATO		1.75	7.50	2.50	2.50	2.50	7.50	1.75	1.75	1.75			

SCAVI E BONIFICHE	
SCOTICO	27.97 m
RILEVATI	
RILEVATO	23.12 m <sup>2</sup>
TERRENO VEGETALE	7.14 m
SOVRASTRUTTURA STRADALE	
STRATO DI USURA	19.50 m
STRATO DI BINDER	19.50 m
STRATO DI BASE IN CONGLOMERATO BITUMINOSO	19.50 m
STRATO DI FONDAZIONE IN STABILIZZATO	9.88 m <sup>2</sup>

SEZIONE: B-64  
 QT. PROGETTO: 14.98  
 DIST.PROG.: 1160.00  
 DIST.PREC.: 40.00  
 DIST.SUCC.: 40.00



SCALA 1:200

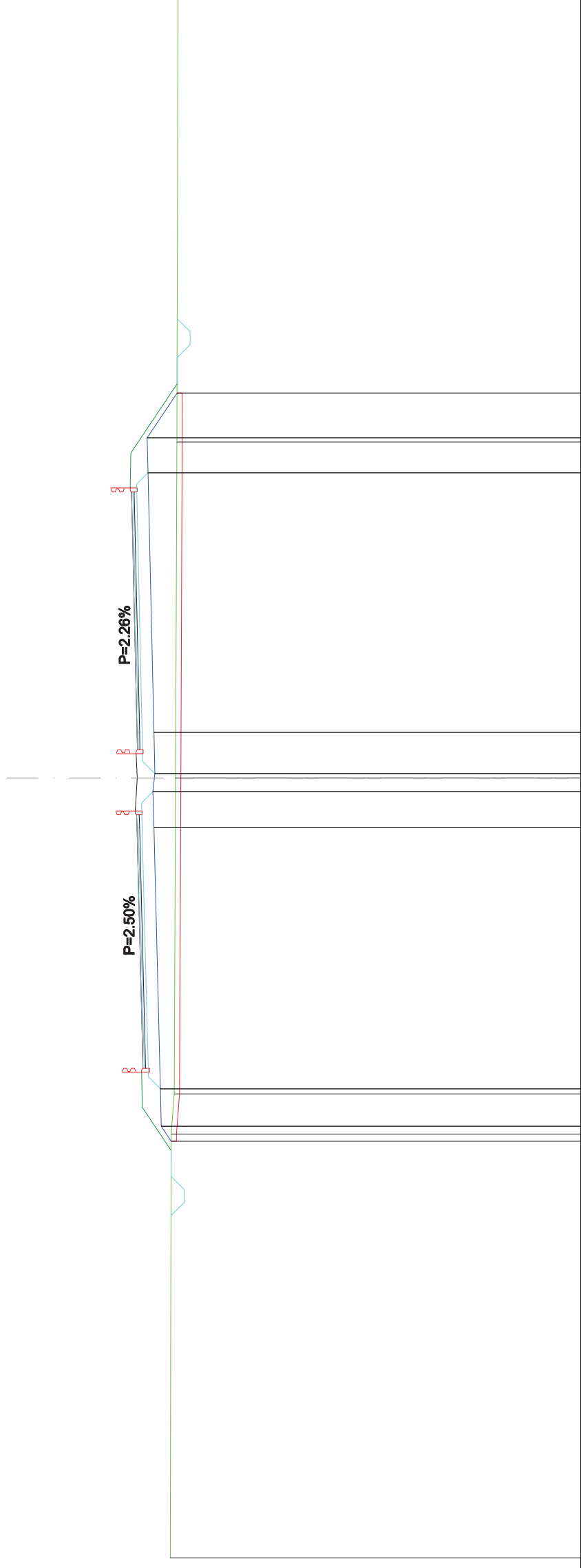
QT.RIF. -2.00

QUOTE TERRENO	13.79	13.75	13.70	13.58	13.44	13.40
DIST.PARZIALI TERRENO	3.32	12.74	13.94	16.66	13.34	13.34
QUOTE PROGETTO	13.69	14.04	14.08	14.33	14.16	13.46
DIST.PARZIALI PROGETTO	0.52	1.44	10.04	10.03	1.43	1.91
QUOTE PAVIMENTATO	14.75	14.79	14.98	14.98	14.85	14.82
DIST.PARZIALI PAVIMENTATO	1.75	7.50	7.50	7.50	1.75	1.75



SCAVI E BONIFICHE	
SCOTICO	28.77 m
RILEVATI	
RILEVATO	28.65 m <sup>2</sup>
TERRENO VEGETALE	7.89 m
SOVRASTRUTTURA STRADALE	
STRATO DI USURA	19.67 m
STRATO DI BINDER	19.67 m
STRATO DI BASE IN CONGLOMERATO BITUMINOSO	19.67 m
STRATO DI FONDAZIONE IN STABILIZZATO	9.94 m <sup>2</sup>

SEZIONE: B-65  
 QT. PROGETTO: 15.06  
 DIST.PROG.: 1200.00  
 DIST.PREC.: 40.00  
 DIST.SUCC.: 40.00



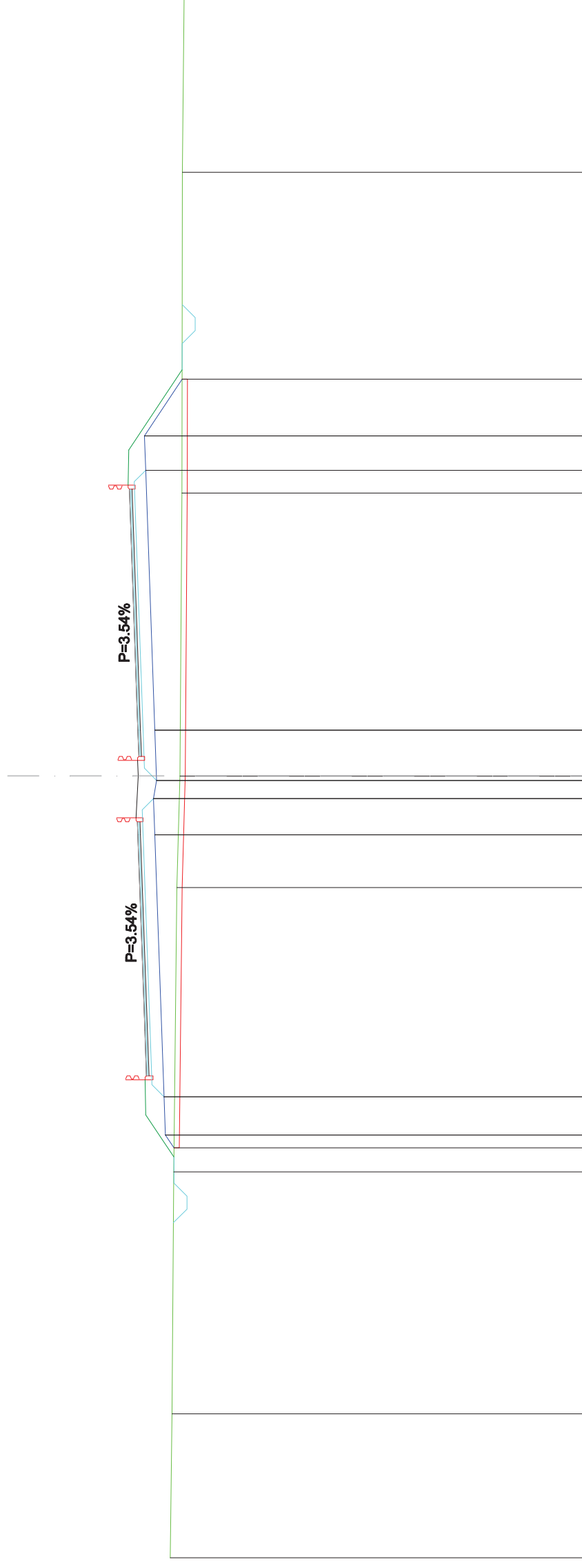
SCALA 1:200

QT.RIF. -2.00

QUOTE TERRENO	13.78	13.74	13.63	13.57	13.52	13.48
DIST.PARZIALI TERRENO	16.29	1.55	12.16	12.92	17.08	
QUOTE PROGETTO	13.74	14.12	14.16	14.41	14.63	14.67
DIST.PARZIALI PROGETTO	0.57	1.44	10.04	9.98	1.34	1.72
QUOTE PAVIMENTATO	14.83	14.87	15.06	15.04	15.23	15.27
DIST.PARZIALI PAVIMENTATO	1.75	7.50	7.50	7.50	1.75	

SCAVI E BONIFICHE	
SCOTICO	29.48 m
RILEVATI	
TERRENO VEGETALE	32.02 m <sup>2</sup>
SOVRASTRUTTURA STRADALE	8.34 m
STRATO DI USURA	20.01 m
STRATO DI BINDER	20.01 m
STRATO DI BASE IN CONGLOMERATO BITUMINOSO	20.01 m
STRATO DI FONDAZIONE IN STABILIZZATO	10.09 m <sup>2</sup>

SEZIONE: B-66  
 QT. PROGETTO: 15.14  
 DIST.PROG.: 1240.00  
 DIST.PREC.: 40.00  
 DIST.SUCC.: 40.00



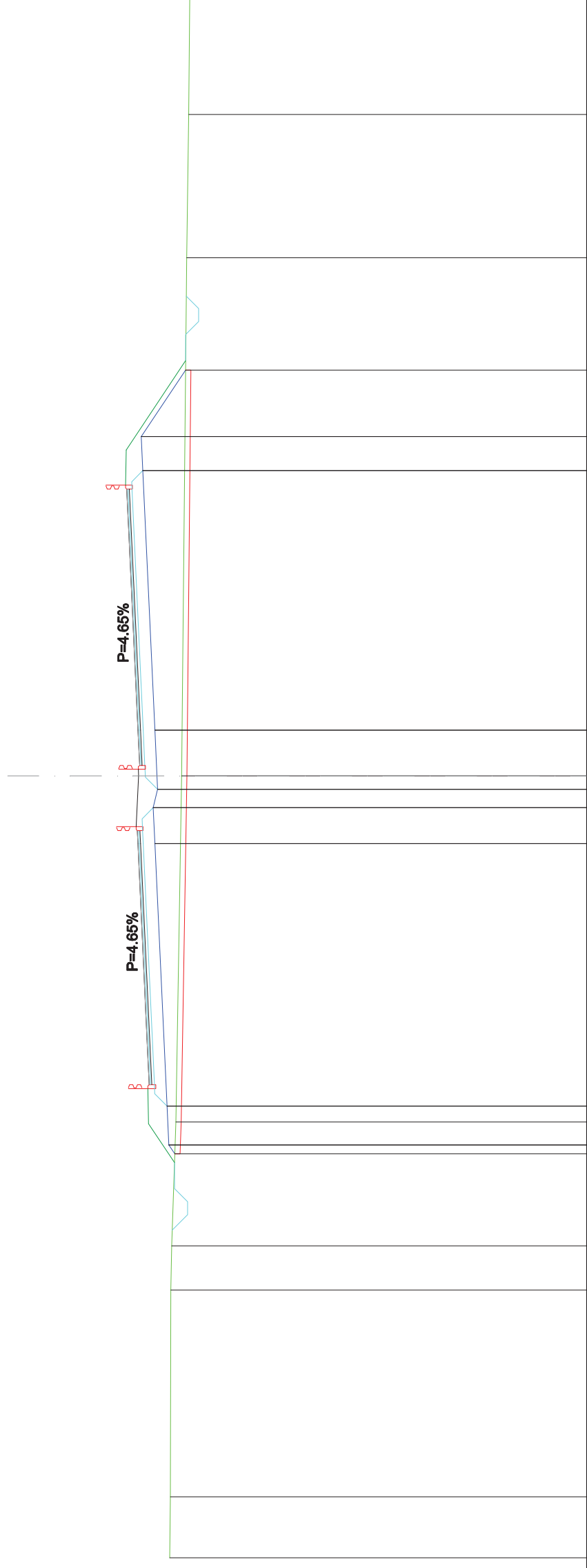
SCALA 1:200

QT.RIF. -2.00

QUOTE TERRENO	13.89	13.76	14.13	14.08	13.75	14.08	14.13	13.84	13.52	13.52	13.44	13.43	13.37
DIST.PARZIALI TERRENO	5.53	9.28	10.91	4.27	14.49	14.54	14.42	14.43	14.49	10.84	12.31	6.85	
QUOTE PROGETTO													
DIST.PARZIALI PROGETTO	0.49	1.47	10.05	1.38	1.75	9.97	1.32	2.17	13.44	14.89	14.84	15.47	
QUOTE PAVIMENTATO													
DIST.PARZIALI PAVIMENTATO	1.75	1.75	7.50	2.50	2.50	7.50	1.75	1.75	15.40	15.14	15.10	1.75	

SCAVI E BONIFICHE	
SCOTICO	30.06 m
RILEVATI	
RILEVATO	34.97 m <sup>2</sup>
TERRENO VEGETALE	8.61 m
SOVRASTRUTTURA STRADALE	
STRATO DI USURA	20.35 m
STRATO DI BINDER	20.35 m
STRATO DI BASE IN CONGLOMERATO BITUMINOSO	20.35 m
STRATO DI FONDAZIONE IN STABILIZZATO	10.25 m <sup>2</sup>

SEZIONE: B-67  
 QT. PROGETTO: 15.22  
 DIST.PROG.: 1280.00  
 DIST.PREC.: 40.00  
 DIST.SUCC.: 40.00



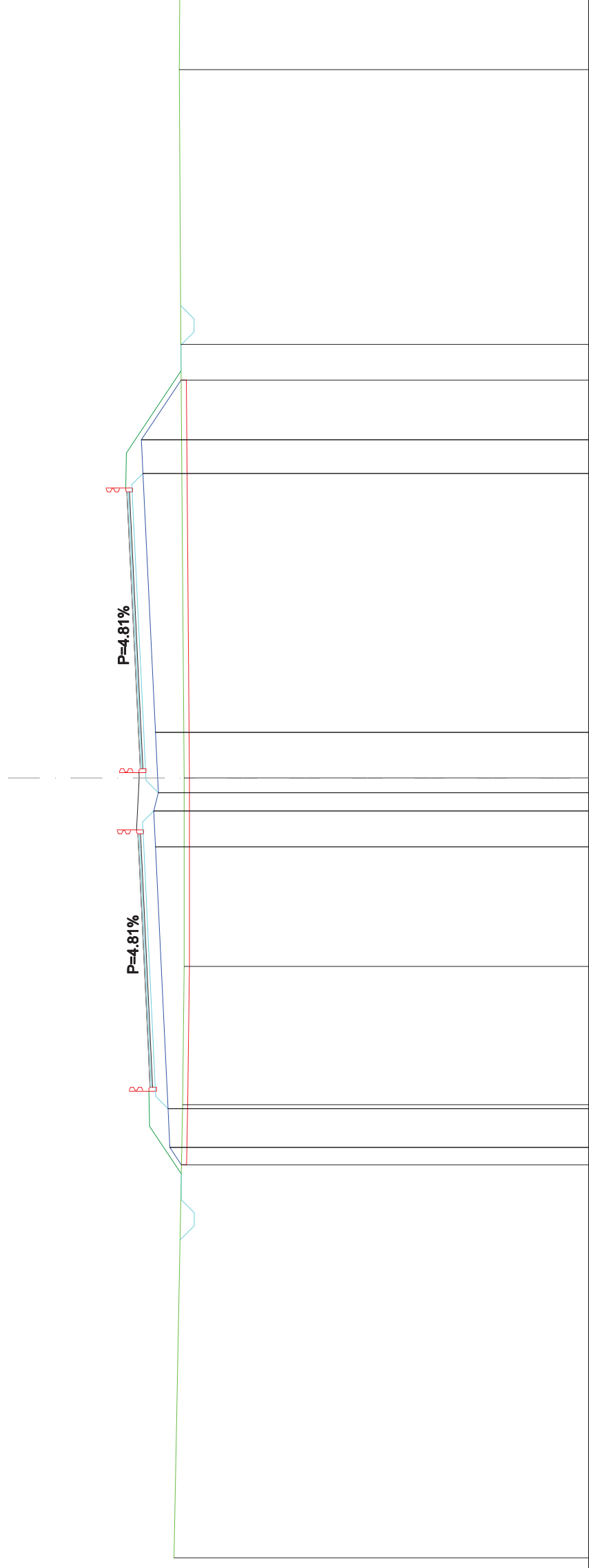
SCALA 1:200

QT.RIF. -2.00

QUOTE TERRENO	14.00	13.97	13.76	13.54	13.35	13.27	13.22
DIST.PARZIALI TERRENO	2.34	7.93	4.75	13.28	19.88	5.49	4.63
QUOTE PROGETTO	14.03	14.10	14.57	14.63	14.69	14.75	14.87
DIST.PARZIALI PROGETTO	1.49	10.07	1.38	0.70	0.52	1.75	1.30
QUOTE PAVIMENTATO	14.79	14.87	15.22	15.16	15.57	15.65	15.03
DIST.PARZIALI PAVIMENTATO	1.75	7.50	0.50	2.50	1.35	7.50	1.75

SCAVI E BONIFICHE	
SCOTICO	30.17 m
RILEVATI	
RILEVATO	36.84 m <sup>2</sup>
TERRENO VEGETALE	8.69 m
SOVRASTRUTTURA STRADALE	
STRATO DI USURA	20.40 m
STRATO DI BINDER	20.40 m
STRATO DI BASE IN CONGLOMERATO BITUMINOSO	20.40 m
STRATO DI FONDAZIONE IN STABILIZZATO	10.27 m <sup>2</sup>

SEZIONE: B-68  
 QT. PROGETTO: 15.30  
 DIST.PROG.: 1320.00  
 DIST.PREC.: 40.00  
 DIST.SUCC.: 40.00



SCALA 1:200

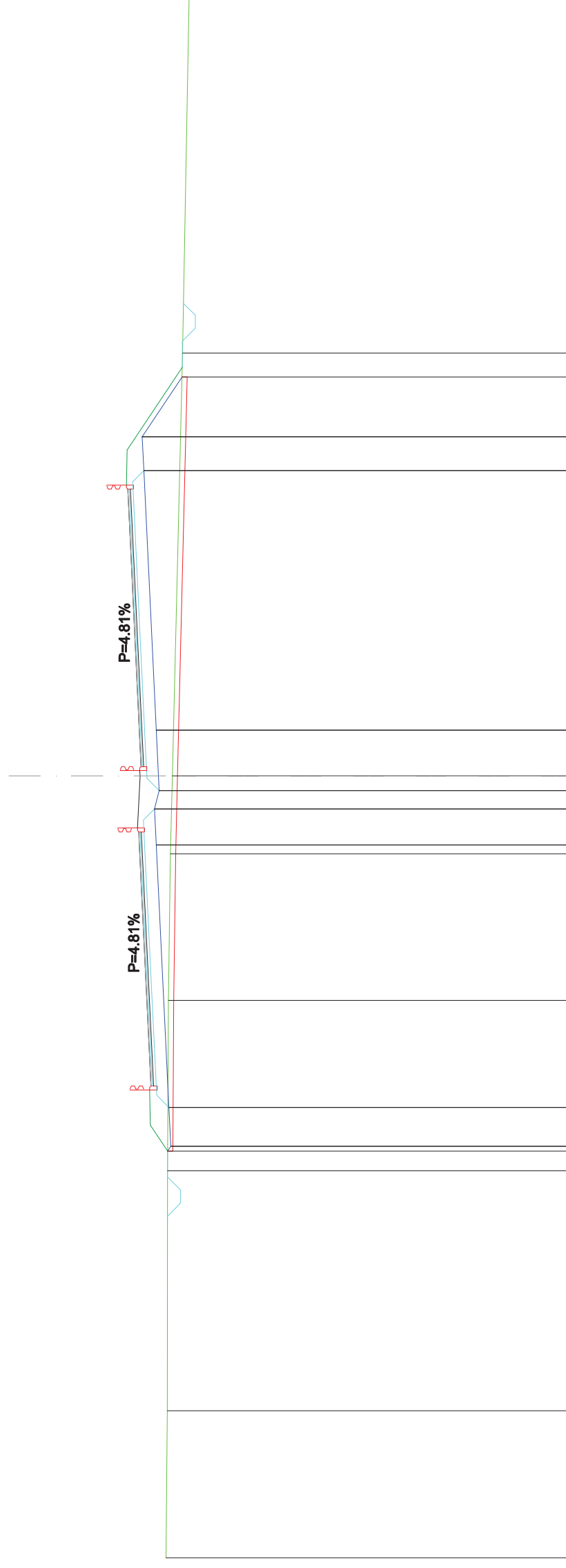
QT.RIF. -2.00

QUOTE TERRENO	13.93	17.43	13.60	5.32	13.54	7.25	13.54	13.67	10.57	13.73	13.71
DIST.PARZIALI TERRENO	13.65	14.09	14.16	14.93	14.85	15.30	15.32	14.65	16.67	15.12	2.76
QUOTE PROGETTO	0.88	1.50	1.38	10.07	14.71	0.70	14.53	14.56	9.96	1.30	13.66
DIST.PARZIALI PROGETTO	13.65	14.09	14.16	14.93	14.85	15.30	15.32	14.65	16.67	15.12	2.29
QUOTE PAVIMENTATO	14.85	14.93	15.23	15.30	15.66	15.74	15.83	15.90	15.66	15.74	15.74
DIST.PARZIALI PAVIMENTATO	13.65	14.09	14.16	14.93	14.85	15.30	15.32	14.65	15.66	15.74	1.75



SCAVI E BONIFICHE	
STERRO	0.15 m <sup>2</sup>
SCOTICO	27.22 m
RILEVATI	
RILEVATO	24.46 m <sup>2</sup>
TERRENO VEGETALE	7.70 m
SOVRASTRUTTURA STRADALE	
STRATO DI USURA	20.40 m
STRATO DI BINDER	20.40 m
STRATO DI BASE IN CONGLOMERATO BITUMINOSO	20.40 m
STRATO DI FONDAZIONE IN STABILIZZATO	10.27 m <sup>2</sup>

SEZIONE: B-70  
 QT. PROGETTO: 15.45  
 DIST.PROG.: 1400.00  
 DIST.PREC.: 40.00  
 DIST.SUCC.: 40.00



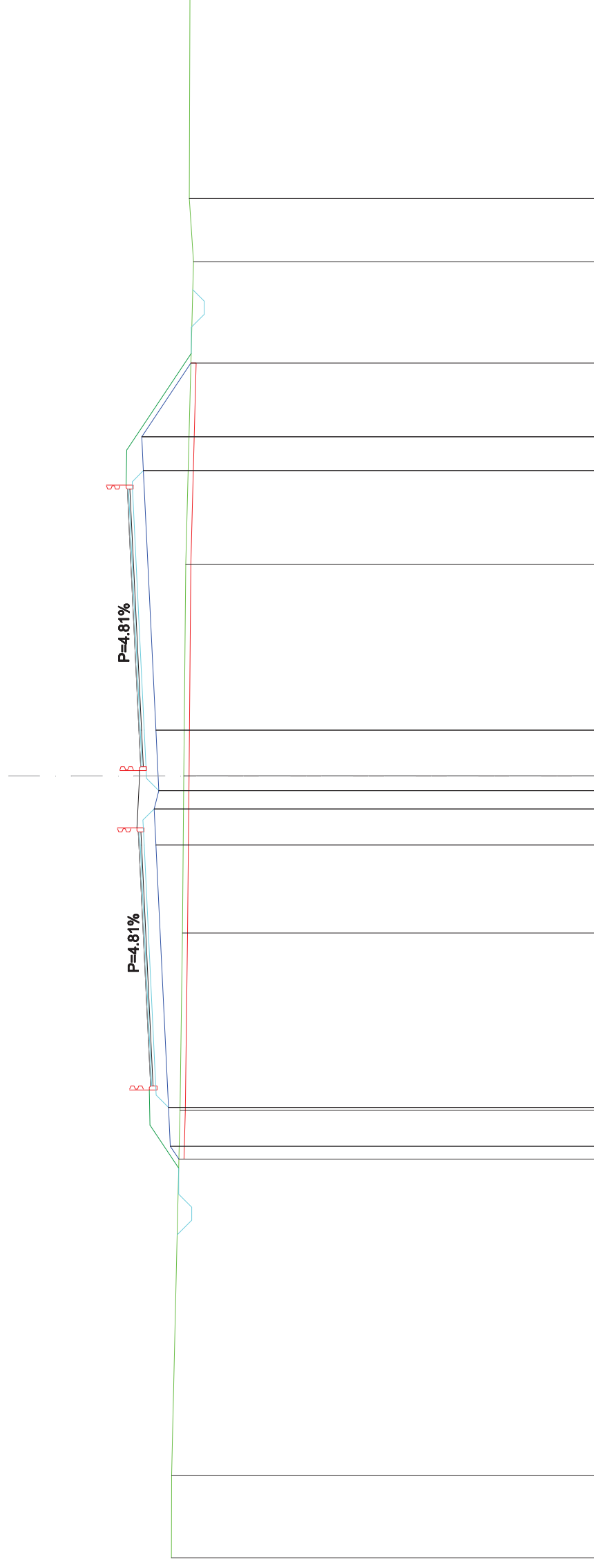
SCALA 1:200

QT.RIF. -1.00

QUOTE TERRENO	14.44	14.37	14.38	14.34	14.26	14.19	13.79	13.54
DIST.PARZIALI TERRENO	5.64	9.20	6.54	5.62	2.99	16.22	13.78	
QUOTE PROGETTO	14.37	14.25	14.32	10.07	1.38	0.70	14.80	13.82
DIST.PARZIALI PROGETTO	1.50	1.75	1.75	1.75	1.75	1.75	1.30	2.29
QUOTE PAVIMENTATO	15.01	15.09	15.45	15.39	15.81	15.90	15.28	15.34
DIST.PARZIALI PAVIMENTATO	1.75	7.50	2.50	1.40	7.50	1.75	1.75	

SCAVI E BONIFICHE	
SCOTICO	30.53 m
RILEVATI	
RILEVATO	37.50 m <sup>2</sup>
TERRENO VEGETALE	9.14 m
SOVRASTRUTTURA STRADALE	
STRATO DI USURA	20.40 m
STRATO DI BINDER	20.40 m
STRATO DI BASE IN CONGLOMERATO BITUMINOSO	20.40 m
STRATO DI FONDAZIONE IN STABILIZZATO	10.27 m <sup>2</sup>

SEZIONE: B-71  
 QT. PROGETTO: 15.53  
 DIST.PROG.: 1440.00  
 DIST.PREC.: 40.00  
 DIST.SUCC.: 40.00



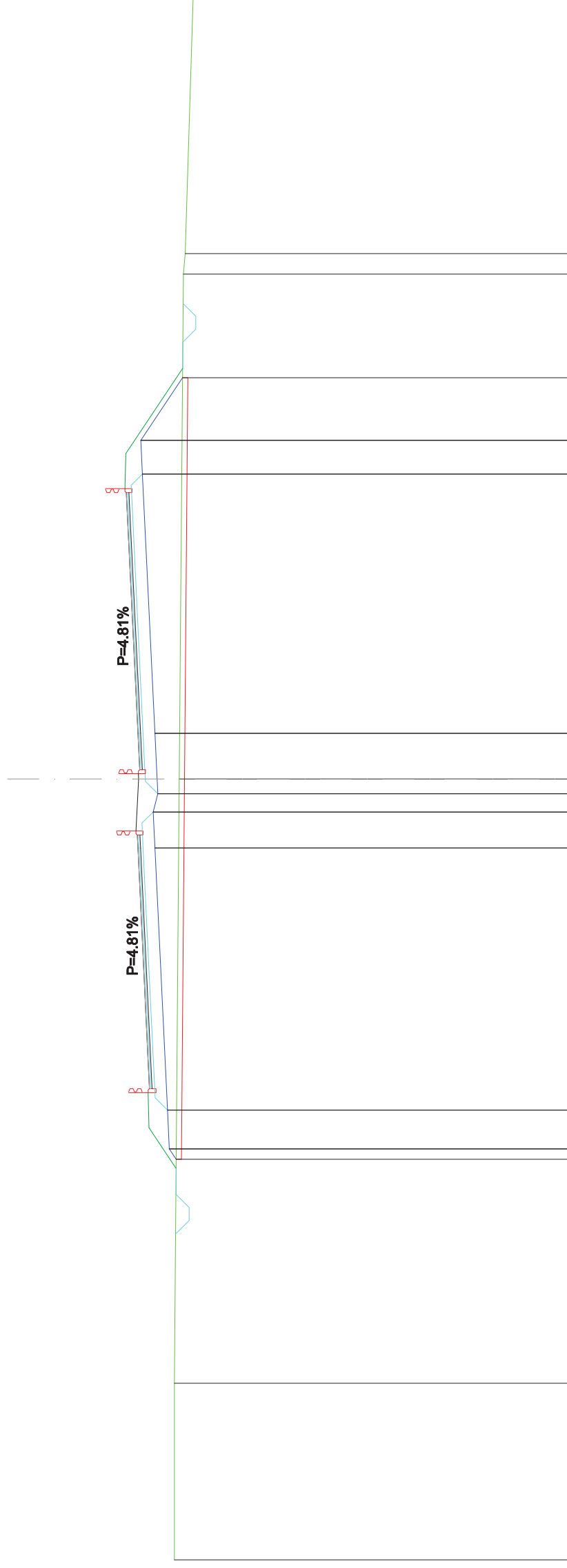
SCALA 1:200

QT.RIF. -2.00

QUOTE TERRENO	14.29	14.28	14.00	13.96	13.87	6.03	13.81	13.74	13.44	13.60	13.57
DIST.PARZIALI TERRENO	3.17		14.00	6.80	13.87	6.03	13.81	8.12	13.44	2.44	7.85
QUOTE PROGETTO											
DIST.PARZIALI PROGETTO	0.49	1.50	10.07	1.38	0.70	1.75	14.80	9.96	15.36	1.30	2.82
QUOTE PAVIMENTATO											
DIST.PARZIALI PAVIMENTATO	1.75	7.50	7.50	0.50	15.53	15.46	15.53	7.50	15.89	1.75	

SCAVI E BONIFICHE	
SCOTICO	30.02 m
RILEVATI	
RILEVATO	33.02 m <sup>2</sup>
TERRENO VEGETALE	8.51 m
SOVRASTRUTTURA STRADALE	
STRATO DI USURA	20.40 m
STRATO DI BINDER	20.40 m
STRATO DI BASE IN CONGLOMERATO BITUMINOSO	20.40 m
STRATO DI FONDAZIONE IN STABILIZZATO	10.27 m <sup>2</sup>

SEZIONE: B-72  
 QT. PROGETTO: 15.61  
 DIST. PROG.: 1480.00  
 DIST. PREC.: 40.00  
 DIST. SUCC.: 40.00



SCALA 1:200

QT. RIF. -1.00

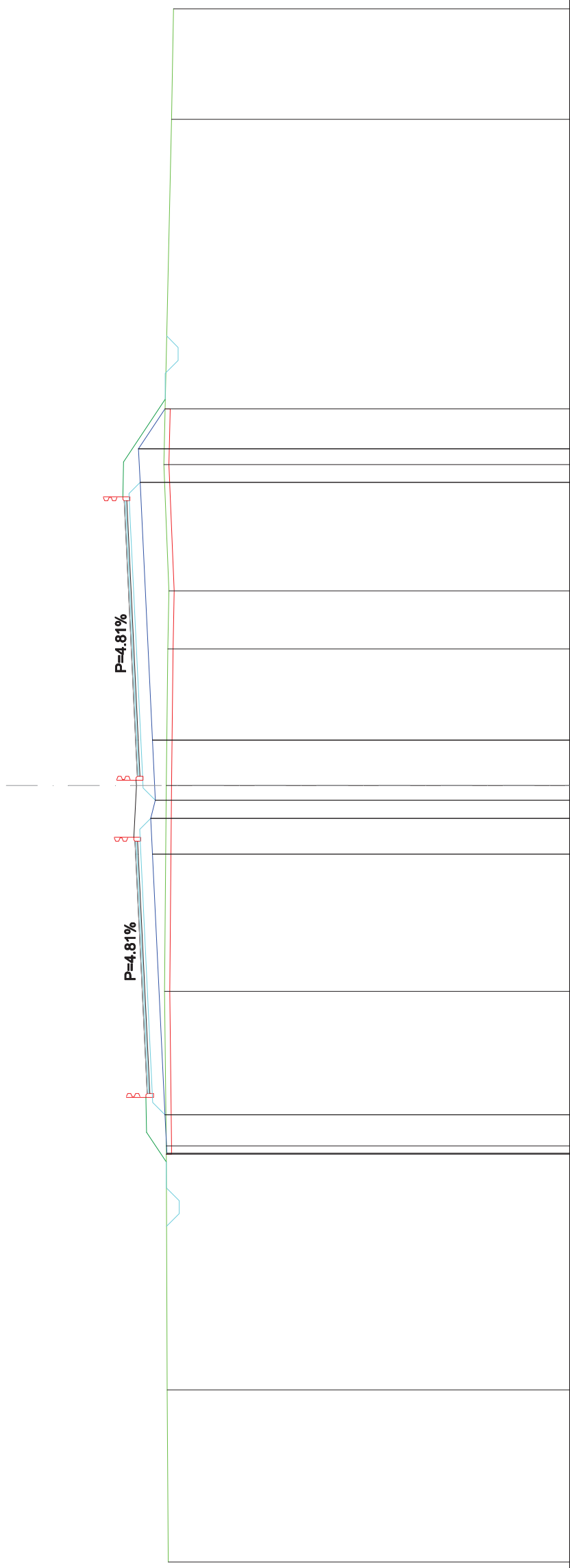
QUOTE TERRENO	14.21	14.21	14.03	14.96	15.03	14.88	14.96	14.96	15.61	14.96	15.44	15.50	13.90	13.86	13.79	13.49
DIST. PARZIALI TERRENO		6.79	23.21		1.38	0.70	1.75	9.96	15.61	15.54	19.39	15.44	15.50	0.79	9.82	
QUOTE PROGETTO	14.14	14.40	14.48	14.96	15.03	14.88	14.96	14.96	15.61	15.54	19.39	15.44	15.50	13.86	13.79	13.49
DIST. PARZIALI PROGETTO	1.50	10.07	10.07	1.38	0.70	1.75	9.96	15.61	15.54	15.97	16.05	1.30	2.41			
QUOTE PAVIMENTATO	15.17	15.26	15.61	15.61	15.61	15.61	15.61	15.61	15.61	15.61	15.61	15.61	15.61	15.61	15.61	15.61
DIST. PARZIALI PAVIMENTATO	1.75	7.50	7.50	0.50	2.50	1.40	7.50	15.61	15.61	15.97	1.75	1.75	1.75	1.75	1.75	1.75





SCAVI E BONIFICHE	
STERRO	0.01 m <sup>2</sup>
SCOTICO	28.22 m
RILEVATI	
RILEVATO	20.62 m <sup>2</sup>
TERRENO VEGETALE	6.98 m
SOVRASTRUTTURA STRADALE	
STRATO DI USURA	20.40 m
STRATO DI BINDER	20.40 m
STRATO DI BASE IN CONGLOMERATO BITUMINOSO	20.40 m
STRATO DI FONDAZIONE IN STABILIZZATO	10.27 m <sup>2</sup>

SEZIONE: B-74  
 QT.PROGETTO: 15.77  
 DIST.PROG.: 1560.00  
 DIST.PREC.: 40.00  
 DIST.SUCC.: 40.00



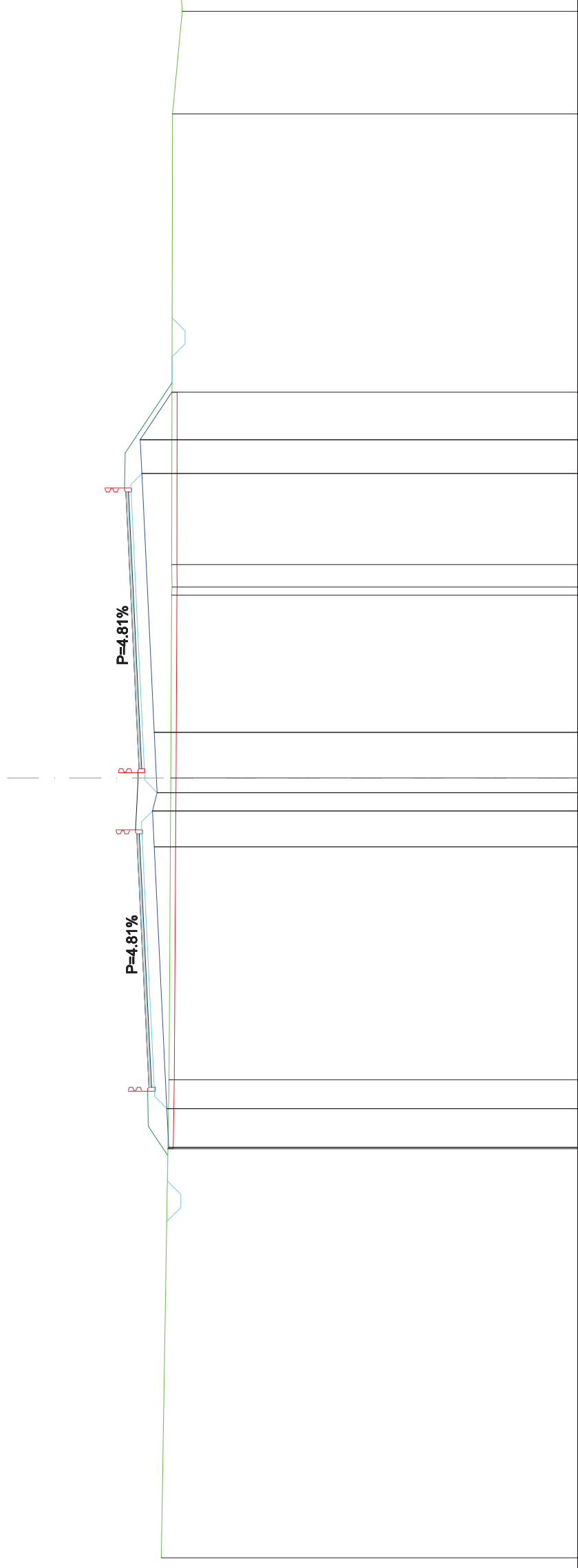
SCALA 1:200

QT.RIF. -1.00

QUOTE TERRENO	14.51	14.55	14.58	14.65	14.96	14.98	14.52	14.48	14.68	14.38	14.30
DIST.PARZIALI TERRENO	6.65	9.43	5.96	7.96	5.27	2.24	4.88	13.34	4.27		
QUOTE PROGETTO	14.58	14.58	14.63	10.07	15.12	15.18	15.03	15.12	15.60	15.66	14.63
DIST.PARZIALI PROGETTO	1.50	1.38	0.70	9.96	1.75	0.57	1.30	1.54	1.54	1.54	
QUOTE PAVIMENTATO	15.32	15.41	16.21	16.13	15.77	16.13	16.21				
DIST.PARZIALI PAVIMENTATO	1.75	7.50	2.50	1.40	7.50	1.75					

SCAVI E BONIFICHE	
STERRO	0.01 m <sup>2</sup>
SCOTICO	28.55 m
RILEVATI	
RILEVATO	23.63 m <sup>2</sup>
TERRENO VEGETALE	7.29 m
SOVRASTRUTTURA STRADALE	
STRATO DI USURA	20.40 m
STRATO DI BINDER	20.40 m
STRATO DI BASE IN CONGLOMERATO BITUMINOSO	20.40 m
STRATO DI FONDAZIONE IN STABILIZZATO	10.27 m <sup>2</sup>

SEZIONE: B-75  
 QT. PROGETTO: 15.94  
 DIST.PROG.: 1600.00  
 DIST.PREC.: 40.00  
 DIST.SUCC.: 40.00




SCALA 1:200

QT.RIF. -1.00

QUOTE TERRENO	15.02	14.72	11.62	14.65	7.03	14.62	14.62	14.62	14.59	14.21	14.25
DIST.PARZIALI TERRENO	18.38						0.87	3.94	17.33	0.52	
QUOTE PROGETTO	14.76	14.73	1.50	14.80	10.07	15.29	1.38	0.70	15.17	15.20	15.29
DIST.PARZIALI PROGETTO	15.94	15.94	15.94	15.87	15.87	1.75	1.75	9.96	1.30	1.83	14.61
QUOTE PAVIMENTATO	15.49	15.57							16.38	16.30	16.38
DIST.PARZIALI PAVIMENTATO	1.75	7.50	7.50	2.50	1.40	1.40	7.50	1.75			

SCAVI E BONIFICHE	
SCOTICO	29.44 m
RILEVATI	
TERRENO VEGETALE	28.68 m <sup>2</sup>
SOVRASTRUTTURA STRADALE	7.81 m
STRATO DI USURA	20.40 m
STRATO DI BINDER	20.40 m
STRATO DI BASE IN CONGLOMERATO BITUMINOSO	20.40 m
STRATO DI FONDAZIONE IN STABILIZZATO	10.27 m <sup>2</sup>

SEZIONE: B-76  
 QT. PROGETTO: 16.26  
 DIST.PROG.: 1640.00  
 DIST.PREC.: 40.00  
 DIST.SUCC.: 40.00



SCALA 1:200

QT.RIF. -1.00

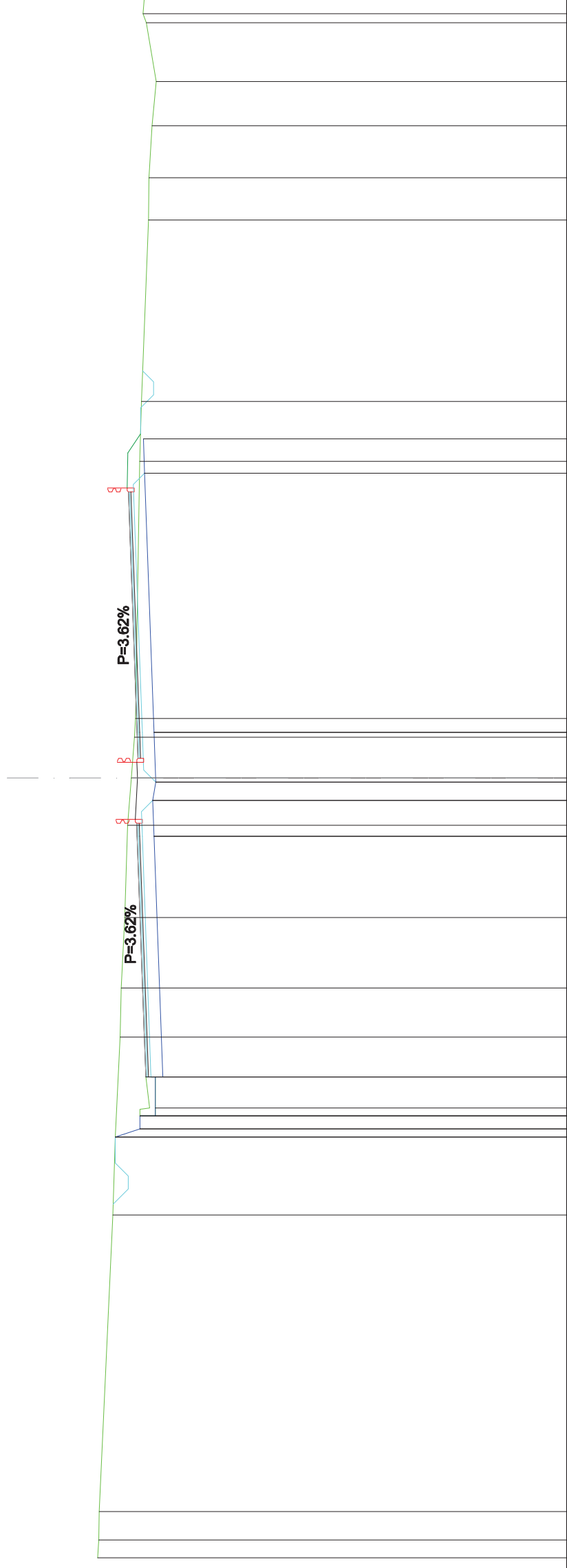
QUOTE TERRENO	15.28	15.21	15.13	15.00	14.91	14.83	14.85	14.83	14.85	14.83	14.84	14.84	14.75	14.74	14.79	14.74	14.72	14.65	14.67	14.71	14.72	
DIST.PARZIALI TERRENO	3.35	6.26	2.95	6.45	2.07	1.61	3.31	3.96	3.96	1.75	15.53	15.53	6.12	6.12	6.92	3.61	3.54	3.69	1.11	0.83	0.78	3.22
QUOTE PROGETTO	15.13	14.96	14.96	15.13	15.13	15.13	15.13	15.13	15.13	15.13	15.13	15.13	15.13	15.13	15.13	15.13	15.13	15.13	15.13	15.13	15.13	15.13
DIST.PARZIALI PROGETTO	1.50	10.07	1.38	1.75	1.38	1.75	1.38	1.75	1.38	1.75	1.38	1.75	9.96	1.30	2.08	14.77	16.09	16.15	16.15	16.09	16.15	16.09
QUOTE PAVIMENTATO	15.82	15.90	15.82	15.82	15.82	15.82	15.82	15.82	15.82	15.82	15.82	15.82	15.82	15.82	15.82	15.82	15.82	15.82	15.82	15.82	15.82	15.82
DIST.PARZIALI PAVIMENTATO	1.75	7.50	1.75	1.75	1.75	1.75	1.75	1.75	1.75	1.75	1.75	1.75	7.50	1.75	1.75	16.62	16.71	16.62	16.62	16.62	16.62	16.62





SCAVI E BONIFICHE	
STERRO	23.84 m <sup>2</sup>
RILEVATI	
TERRENO VEGETALE	2.23 m
SOVRASTRUTTURA STRADALE	
STRATO DI USURA	20.00 m
STRATO DI BINDER	20.00 m
STRATO DI BASE IN CONGLOMERATO BITUMINOSO	20.00 m
STRATO DI FONDAZIONE IN STABILIZZATO	9.83 m <sup>2</sup>
MANUFATTI	
CANALETTA	0.52 m <sup>2</sup>

SEZIONE: B-79  
 QT. PROGETTO: 17.52  
 DIST.PROG.: 1760.00  
 DIST.PREC.: 40.00  
 DIST.SUCC.: 40.00



SCALA 1:200

QT.RIF. 1.00

QUOTE TERRENO	19.04	19.00	18.98	18.46	18.36	18.00	17.89	17.75	17.62	17.59	17.42	17.36	17.09	17.07	16.95	16.79	17.17	17.29	17.25	
DIST.PARZIALI TERRENO	0.81	0.81	0.81	11.40	3.00	3.85	1.89	2.71	3.55	1.82	1.56	0.72	9.90	2.30	6.98	1.63	2.00	1.70	2.26	0.81
QUOTE PROGETTO	17.52	17.52	17.52	17.52	17.52	17.52	17.52	17.52	17.52	17.52	17.52	17.52	17.52	17.52	17.52	17.52	17.52	17.52	17.52	17.52
DIST.PARZIALI PROGETTO	0.50	0.50	1.20	9.25	1.38	0.71	1.75	9.97	1.32	17.23	17.28	17.86	17.79	17.86	17.79	17.86	17.79	17.86	17.79	17.86
QUOTE PAVIMENTATO																				
DIST.PARZIALI PAVIMENTATO				1.75	7.50	7.50	2.50	1.80	17.52	17.49	17.52	17.79	17.75	17.86	17.79	17.86	17.79	17.86	17.79	17.86

















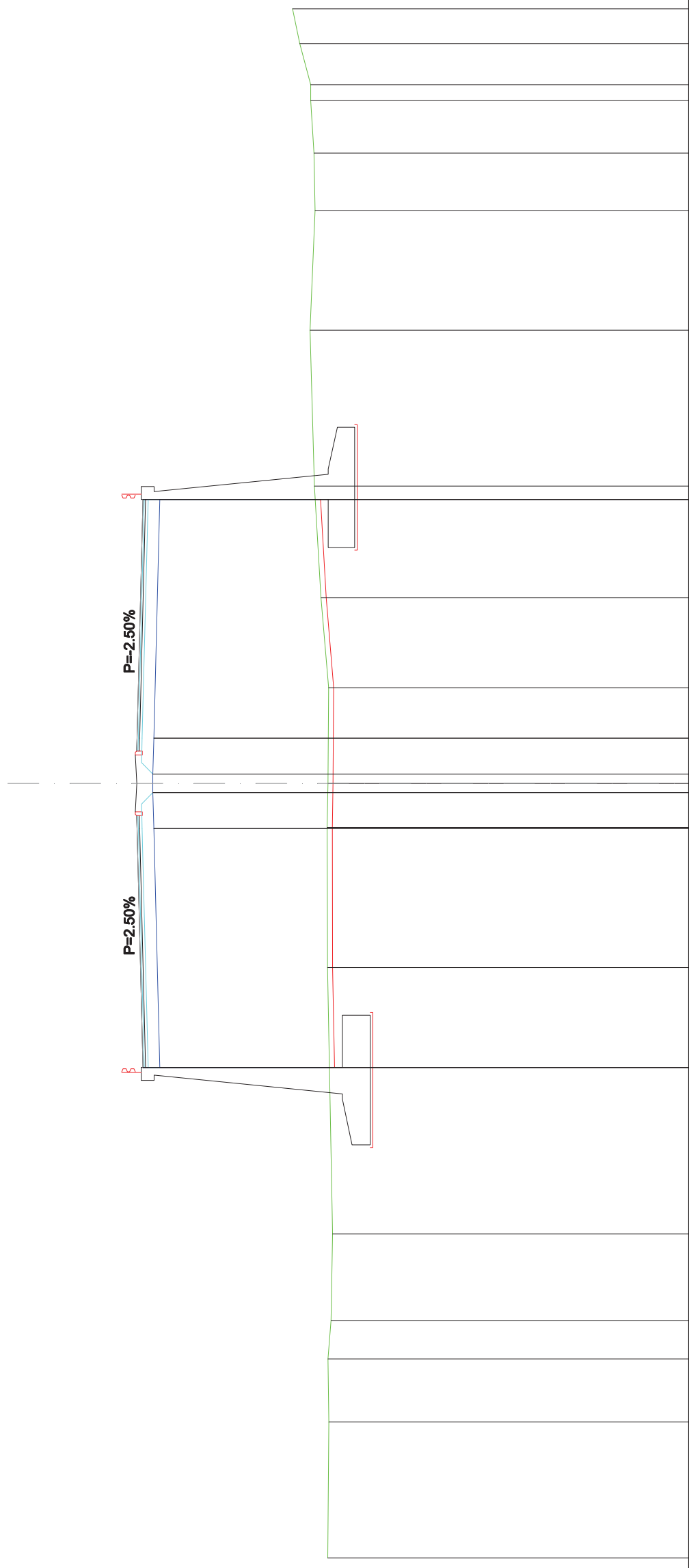






SCAVI E BONIFICHE	
SCOTICO	22.00 m
RILEVATI	
RILEVATO	148.76 m <sup>2</sup>
SOVRASTRUTTURA STRADALE	
STRATO DI USURA	19.50 m
STRATO DI BINDER	19.50 m
STRATO DI BASE IN CONGLOMERATO BITUMINOSO	19.50 m
STRATO DI FONDAZIONE IN STABILIZZATO	9.38 m <sup>2</sup>

SEZIONE: B-89  
 QT. PROGETTO: 20.36  
 DIST. PROG.: 2080.00  
 DIST. PREC.: 35.00  
 DIST. SUCC.: 40.00



SCALA 1:200

QT. RIF. -1.00

QUOTE TERRENO	12.98	12.93	2.44	12.97	12.84	12.79	10.31	12.99	5.43	13.00	12.97	19.75	19.71	12.94	13.24	13.49	13.66	13.47	13.51	2.03	2.21	4.65	6.04	13.63	13.63	14.06	14.34
DIST. PARZIALI TERRENO	5.27	12.93	2.44	1.49	3.35	12.79	10.31	12.99	5.43	13.00	12.97	19.75	19.71	12.94	13.24	13.49	13.66	13.47	13.51	2.03	2.21	4.65	6.04	13.63	13.63	14.06	14.34
QUOTE PROGETTO							12.91			19.71	19.75	19.75	19.71			13.49	13.66	13.47	13.51	2.03	2.21	4.65	6.04	13.63	13.63	14.06	14.34
DIST. PARZIALI PROGETTO							12.91			1.39	1.39	1.39	1.39			4.32	6.04	13.49	13.47	2.03	2.21	4.65	6.04	13.63	13.63	14.06	14.34
QUOTE PAVIMENTATO							20.13			20.36	20.37	20.37	20.36			20.17	20.17	20.13	20.17	20.36	20.37	20.37	20.36	20.17	20.13	20.17	20.13
DIST. PARZIALI PAVIMENTATO							1.75			2.50	2.50	2.50	2.50			1.75	7.50	20.13	20.17	1.75	1.75	7.50	7.50	20.17	20.13	20.17	20.13







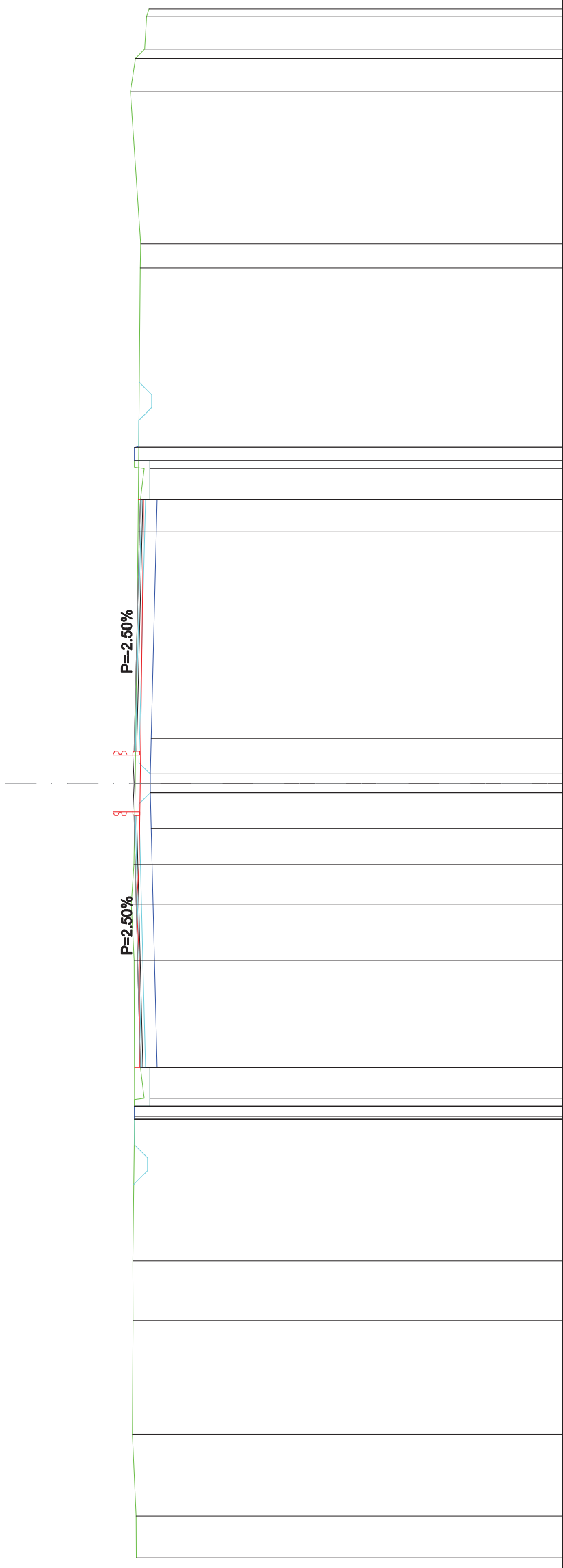






SCAVI E BONIFICHE	
STERRO	17.15 m <sup>2</sup>
RILEVATI	
RILEVATO	0.09 m <sup>2</sup>
SOVRASTRUTTURA STRADALE	
STRATO DI USURA	19.50 m
STRATO DI BINDER	19.50 m
STRATO DI BASE IN CONGLOMERATO BITUMINOSO	19.50 m
STRATO DI FONDAZIONE IN STABILIZZATO	9.38 m <sup>2</sup>
MANUFATTI	
CANALETTA	1.05 m <sup>2</sup>

SEZIONE: B-96  
 QT. PROGETTO: 19.59  
 DIST.PROG.: 2360.00  
 DIST.PREC.: 45.01  
 DIST.SUCC.: 40.00



SCALA 1:200

QT.RIF. 3.00

QUOTE TERRENO	19.51	19.52	19.67	19.64	19.65	19.58	19.60	19.71	19.61	19.56	19.45	19.36	19.34	19.74	19.55	19.20	19.12	19.03
DIST.PARZIALI TERRENO	1.62	3.17	4.41	2.31	5.61	6.03	2.17	1.53	3.15	1.39	9.74	9.25	10.23	5.89	1.29	1.27		
QUOTE PROGETTO						19.58	19.59	19.60	19.61	19.62	19.63	19.64	19.65	19.66	19.67	19.68	19.69	19.70
DIST.PARZIALI PROGETTO						0.50	1.20	0.50	0.50	0.50	1.39	9.25	1.20	0.50	0.50	0.50	0.50	0.50
QUOTE PAVIMENTATO						19.36	19.40	19.59	19.60	19.60	19.59	19.40	19.36	19.36	19.40	19.59	19.60	19.60
DIST.PARZIALI PAVIMENTATO						1.75	7.50	0.50	0.50	0.50	7.50	1.75	1.75	0.50	0.50	0.50	0.50	0.50

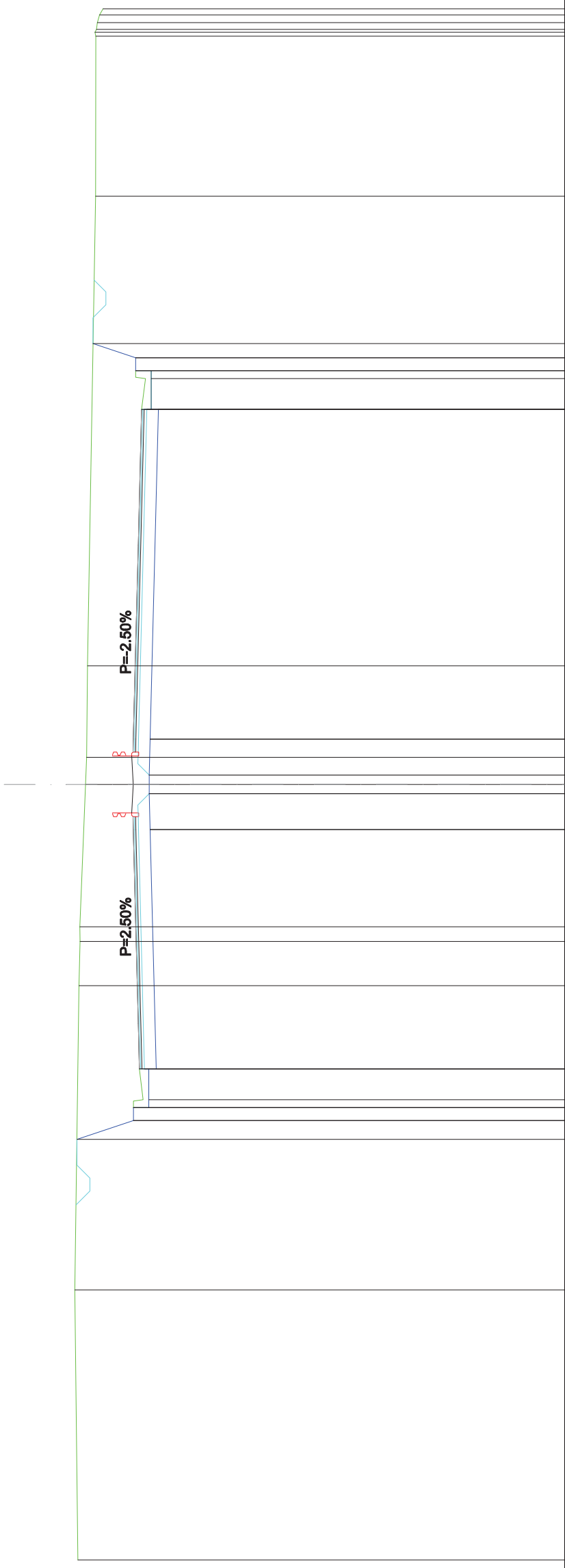






SCAVI E BONIFICHE	
STERRO	77.70 m <sup>2</sup>
SOVRASTRUTTURA STRADALE	
STRATO DI USURA	23.00 m
STRATO DI BINDER	23.00 m
STRATO DI BASE IN CONGLOMERATO BITUMINOSO	23.00 m
STRATO DI FONDAZIONE IN STABILIZZATO	10.95 m <sup>2</sup>
MANUFATTI	
CANALETTA	1.05 m <sup>2</sup>

SEZIONE: B-99  
 QT. PROGETTO: 18.69  
 DIST.PROG.: 2445.00  
 DIST.PREC.: 25.00  
 DIST.SUCC.: 20.00



SCALA 1:200

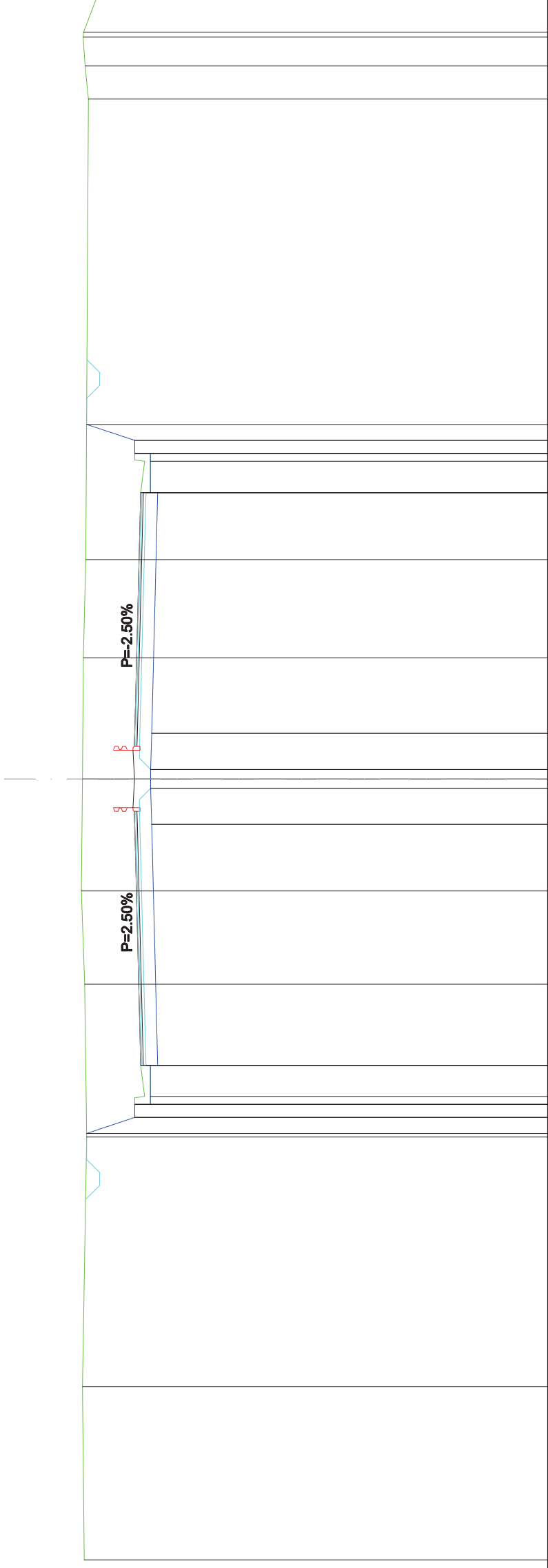
QT.RIF. 2.00

QUOTE TERRENO	20.84	20.95	20.79	20.75	20.76	20.54	20.50	20.46	20.15	20.14	20.17	20.11	20.08
DIST.PARZIALI TERRENO	10.44	11.77	1.71	0.57	5.51	1.05	3.53	18.17	6.19				
QUOTE PROGETTO	20.87	18.09	18.09	17.81	18.09	18.07	18.07	18.04	18.04	18.00	18.17	18.27	18.37
DIST.PARZIALI PROGETTO	0.73	0.50	1.20	0.50	1.39	1.39	1.99	12.75	1.20	0.50	0.56	0.50	0.56
QUOTE PAVIMENTATO	18.46	18.50	18.69	18.70	18.69	18.70	18.69	18.50	18.37	18.37	18.50	18.60	18.60
DIST.PARZIALI PAVIMENTATO	1.75	7.50	2.50	0.50	7.50	2.50	0.50	5.25	5.25	5.25	5.25	5.25	5.25



SCAVI E BONIFICHE	
STERRO	69.85 m <sup>2</sup>
SOVRASTRUTTURA STRADALE	
STRATO DI USURA	19.50 m
STRATO DI BINDER	19.50 m
STRATO DI BASE IN CONGLOMERATO BITUMINOSO	19.50 m
STRATO DI FONDAZIONE IN STABILIZZATO	9.38 m <sup>2</sup>
MANUFATTI	
CANALETTA	1.05 m <sup>2</sup>

SEZIONE: B-101  
 QT. PROGETTO: 17.86  
 DIST. PROG.: 2520.00  
 DIST. PREC.: 55.00  
 DIST. SUCC.: 40.00



SCALA 1:200

QT. RIF. 2.00

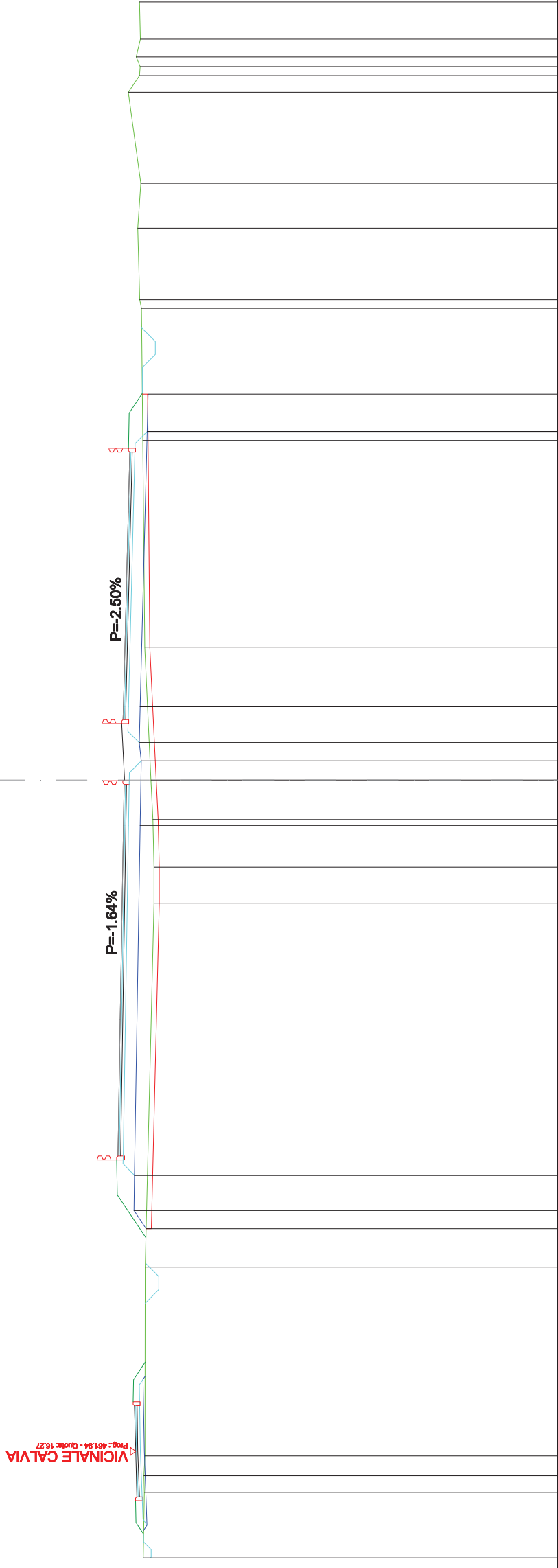
QUOTE TERRENO	19.80	19.86	19.70	19.78	19.90	19.87	19.83	19.73	19.63	19.76	19.82	19.83	19.32
DIST. PARZIALI TERRENO	6.66	9.59	5.86	3.59	4.30	4.65	3.77	17.69	1.27	1.12	1.33		
QUOTE PROGETTO	19.70	19.86	19.70	19.78	19.90	19.87	19.83	19.73	19.63	19.76	19.82	19.83	19.32
DIST. PARZIALI PROGETTO	9.25	9.25	1.20	9.25	1.39	1.39	9.25	1.20	1.20	0.50	0.50	0.62	19.70
QUOTE PAVIMENTATO	17.63	17.67	17.63	17.67	17.87	17.87	17.86	17.63	17.67	17.67	17.63	17.63	17.63
DIST. PARZIALI PAVIMENTATO	1.75	1.75	1.75	7.50	2.50	2.50	7.50	1.75	1.75	1.75	1.75	1.75	1.75





SCAVI E BONIFICHE	
STERRO	0.71 m <sup>2</sup>
SCOTICO	25.76 m
RILEVATI	
RILEVATO	16.29 m <sup>2</sup>
TERRENO VEGETALE	5.60 m
SOVRASTRUTTURA STRADALE	
STRATO DI USURA	24.64 m
STRATO DI BINDER	24.64 m
STRATO DI BASE IN CONGLOMERATO BITUMINOSO	24.64 m
STRATO DI FONDAZIONE IN STABILIZZATO	12.18 m <sup>2</sup>

SEZIONE: B-104  
 QT. PROGETTO: 16.75  
 DIST. PROG.: 2620.00  
 DIST. PREC.: 20.00  
 DIST. SUCC.: 25.00



SCALA 1:200

QT. RIF. 0.00

QUOTE TERRENO	15.99	15.94	15.91	15.90	15.87	15.84	16.32	16.03	15.56	15.57	15.61	15.68	16.06	16.13	16.10	15.93	16.00	16.08	16.13	16.09	16.10	16.13
DIST. PARZIALI TERRENO	2.53	0.66	0.76	7.29	15.87	16.34	16.32	14.03	1.39	1.83	1.53	1.75	0.73	0.73	1.39	5.12	7.96	1.73	2.76	0.89	0.89	1.43
QUOTE PROGETTO					15.87	16.34	16.32		15.80	16.10	16.07	16.10	16.06	16.13	16.10	15.83	15.80					
DIST. PARZIALI PROGETTO					0.71	1.36	13.49	10.61	1.44	1.75	1.75	1.75	0.73	0.73	1.39	1.44	10.61	1.44				
QUOTE PAVIMENTATO					16.96		16.87		16.50	16.75	16.72	16.75	16.76	16.76	16.76	16.50	16.56					
DIST. PARZIALI PAVIMENTATO					5.25		16.87		2.32	1.58	1.58	1.58	2.50	0.96	0.96	7.50	7.50					








SCAVI LE BONIFICHE	
SCOTICO	31.04 m
RILEVATI	
TERRENO VEGETALE	40.54 m <sup>2</sup>
SOVRASTRUTTURA STRADALE	4.38 m
STRATO DI USURA	24.85 m
STRATO DI BINDER	24.85 m
STRATO DI BASE IN CONGLOMERATO BITUMINOSO	24.85 m
STRATO DI FONDAZIONE IN STABILIZZATO	12.01 m <sup>2</sup>

SEZIONE: B-107  
 QT. PROGETTO: 15.70  
 DIST.PROG.: 2724.98  
 DIST.PREC.: 59.98  
 DIST.SUCC.: 0.01



SCALA 1:200

QT.RIF. -2.00

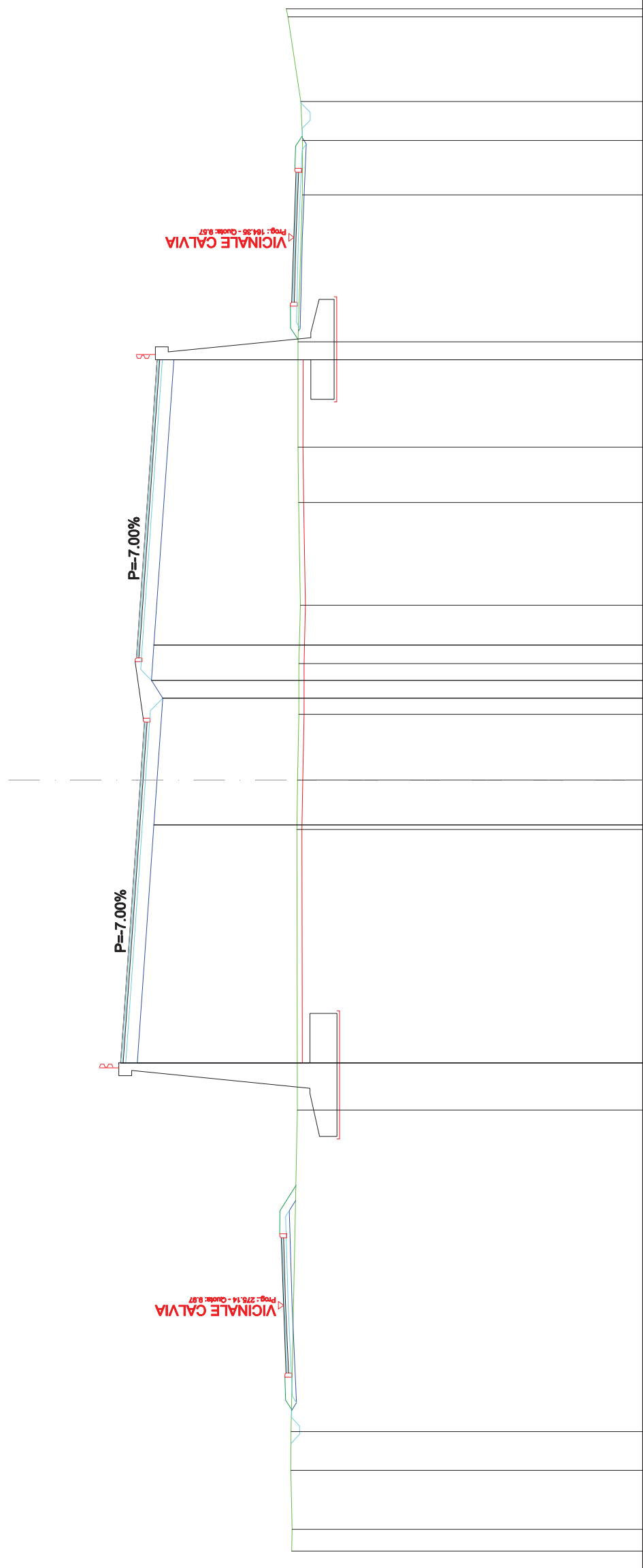
QUOTE TERRENO	15.38	15.00	1.19	8.75	14.96	14.28	14.15	14.01	13.96	13.92	13.92	13.59	13.44	13.43	13.06	13.05	13.00	12.93	12.89
DIST.PARZIALI TERRENO						12.47	1.70	3.97	1.92	2.09	6.47	1.83	1.16	8.23	1.42	0.96	0.92	0.87	1.34
QUOTE PROGETTO	14.67	15.83	1.28	9.94	15.74	14.67	14.67	15.05	14.93	14.70	15.05	11.10	11.10	13.31	14.32	14.92			
DIST.PARZIALI PROGETTO						1.74	9.94	1.75	3.18	0.70	1.37	11.10	11.10	13.31	14.32	14.92			
QUOTE PAVIMENTATO	16.36	16.22	1.75	7.50	16.36	16.22	16.22	15.70	15.58	15.42	15.70	7.50	7.50	15.17	14.92				
DIST.PARZIALI PAVIMENTATO						1.75	7.50	1.75	2.25	2.50	0.50	7.50	7.50	3.60	14.92				





SCAVI E BONIFICHE	
SCOTICO	27.35 m
RILEVATI	
RILEVATO	156.57 m <sup>2</sup>
SOVRASTRUTTURA STRADALE	
STRATO DI USURA	24.85 m
STRATO DI BINDER	24.85 m
STRATO DI BASE IN CONGLOMERATO BITUMINOSO	24.85 m
STRATO DI FONDAZIONE IN STABILIZZATO	11.79 m <sup>2</sup>

SEZIONE: B-110  
 QT. PROGETTO: 15.66  
 DIST. PROG.: 2800.00  
 DIST. PREC.: 40.00  
 DIST. SUCC.: 50.00



SCALA 1:200

QT.RIF. -4.00

QUOTE TERRENO	9.65	9.64	9.69	9.68	9.44	9.45	9.42	9.37	9.37	9.32	9.38	9.41	9.40	9.24	9.23	9.30	9.80	9.86
DIST.PARZIALI TERRENO	0.85	2.29	1.50	12.51	10.92	1.93	2.55	1.98	2.26	4.00	2.15	4.10	5.71	2.12	1.52	3.29		
QUOTE PROGETTO	15.66	15.31	15.01	15.01	15.01	15.01	15.11	15.01	15.01	15.01	15.11	15.01	15.01	15.01	15.01	15.01	15.01	15.01
DIST.PARZIALI PROGETTO	9.44	16.31	16.18	9.25	1.75	1.75	3.18	0.70	1.37	11.10	11.10	3.60	14.88	14.88	14.88	14.88	14.88	14.88
QUOTE PAVIMENTATO	16.31	16.31	16.18	9.25	1.75	1.75	3.18	0.70	1.37	11.10	11.10	3.60	14.88	14.88	14.88	14.88	14.88	14.88
DIST.PARZIALI PAVIMENTATO	1.75	7.50	7.50	7.50	2.25	2.25	2.50	0.50	0.50	7.50	7.50	3.60	14.88	14.88	14.88	14.88	14.88	14.88



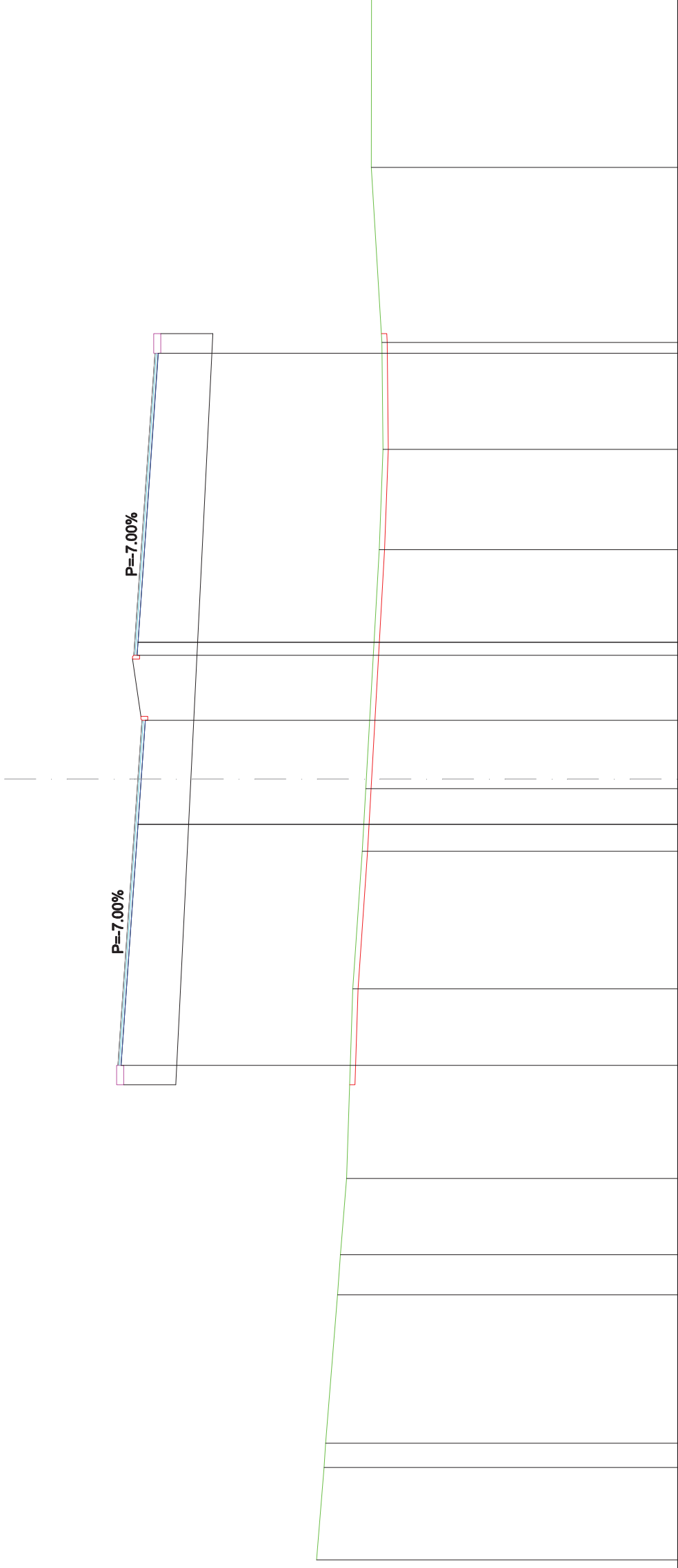






SCAVI E BONIFICHE	
SCOTICO	28.85 m
RILEVATI	
RILEVATO	223.37 m <sup>2</sup>
DETRAZIONE RILEVATO IN PRESENZA OPERE	223.42 m <sup>2</sup>
SOVRASTRUTTURA STRADALE	
STRATO DI USURA	24.85 m
STRATO DI BINDER	24.85 m

SEZIONE: B-114  
 QT. PROGETTO: 17.83  
 DIST.PROG.: 2950.00  
 DIST.PREC.: 30.00  
 DIST.SUCC.: 40.00



SCALA 1:200

QT.RIF. -3.00

QUOTE TERRENO	10.86	10.57	10.51	5.70	10.06	9.94	9.70	7.28	9.47	5.28	9.10	8.96	8.94	17.71	17.59	17.43	17.87	17.74	8.80	8.45	3.85	8.30	4.10	8.35	6.73	8.76	8.75
DIST.PARZIALI TERRENO	3.55	0.98	10.57	5.70	1.54	2.93	9.70	7.28	9.47	5.28	2.40	8.96	8.94	17.71	17.59	17.43	17.87	17.74	8.80	8.45	3.85	8.30	4.10	8.35	6.73	8.76	8.75
QUOTE PROGETTO								18.36						17.71	17.59	17.43	17.87	17.74	16.93								
DIST.PARZIALI PROGETTO				9.25	1.75	2.25	2.50	0.50	11.10					17.71	17.59	17.43	17.87	17.74	16.93								
QUOTE PAVIMENTATO								18.48																			
DIST.PARZIALI PAVIMENTATO				7.50	1.75	2.25	2.50	3.60						17.83	17.71	17.55	17.83	17.83	17.05								



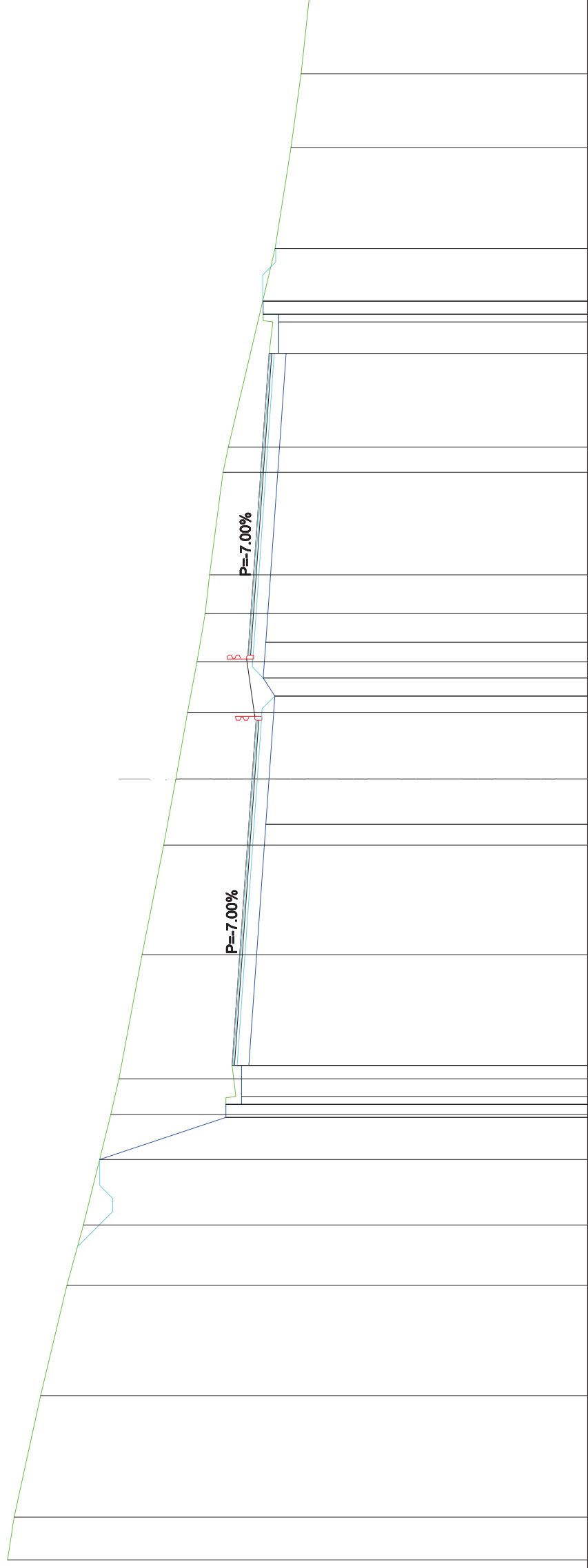






SCAVI E BONIFICHE	
STERRO	100.27 m <sup>2</sup>
SOVRASTRUTTURA STRADALE	
STRATO DI USURA	24.85 m
STRATO DI BINDER	24.85 m
STRATO DI BASE IN CONGLOMERATO BITUMINOSO	24.85 m
STRATO DI FONDAZIONE IN STABILIZZATO	11.79 m <sup>2</sup>
MANUFATTI	
CANALETTA	1.05 m <sup>2</sup>

SEZIONE: B-119  
 QT. PROGETTO: 24.01  
 DIST.PROG.: 3160.00  
 DIST.PREC.: 40.00  
 DIST.SUCC.: 40.00



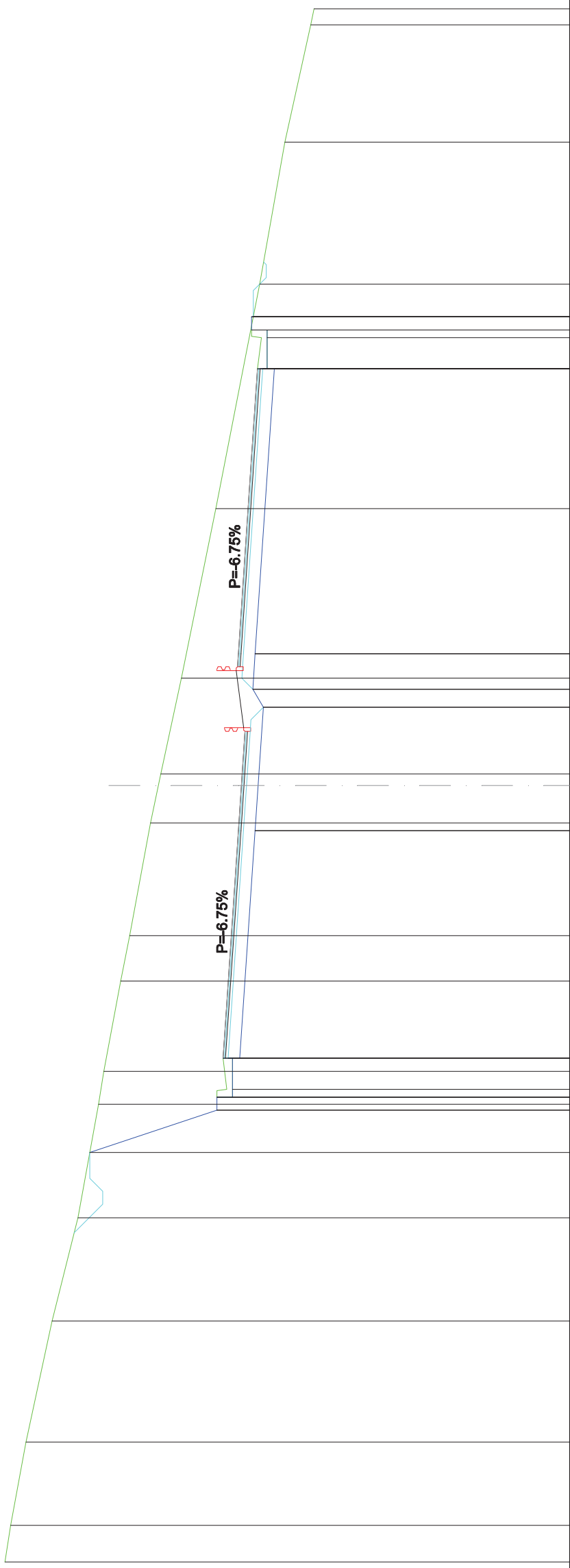
SCALA 1:200

QT.RIF. 11.00

QUOTE TERRENO	33.28	33.02	32.00	31.00	30.36	29.74	29.31	29.00	28.11	27.28	26.82	26.37	26.00	25.69	25.51	25.00	24.80	23.00	22.39	22.00	21.69	
DIST.PARZIALI TERRENO	1.64	4.67	4.67	4.24	2.32	4.24	4.24	1.37	4.21	2.54	2.56	1.94	1.94	1.85	1.49	3.93	0.96	7.63	3.87	2.85	2.91	
QUOTE PROGETTO						29.74	29.31	29.00	28.11	27.28	26.82	26.37	26.00	25.69	25.51	25.00	24.80	23.00	22.39	22.00	21.69	
DIST.PARZIALI PROGETTO	1.62	1.62	1.20	9.25	1.75	23.36	23.24	23.01	23.46	0.70	1.37	11.10	1.20	0.50	23.23	23.49	3.60					
QUOTE PAVIMENTATO			24.66	24.54	24.01	23.89	23.73	24.05	24.01	23.73	23.89	23.73	24.05	24.01	23.73	23.89	23.73	23.23				
DIST.PARZIALI PAVIMENTATO			1.75	7.50	1.75	2.25	2.50	2.50	7.50	1.75	2.25	2.50	2.50	0.50	7.50	7.50	3.60					

SCAVI E BONIFICHE	
STERRO	100.52 m <sup>2</sup>
RILEVATI	
RILEVATO	0.01 m <sup>2</sup>
SOVRASTRUTTURA STRADALE	
STRATO DI USURA	24.14 m
STRATO DI BINDER	24.14 m
STRATO DI BASE IN CONGLOMERATO BITUMINOSO	24.14 m
STRATO DI FONDAZIONE IN STABILIZZATO	11.47 m <sup>2</sup>
MANUFATTI	
CANALETTA	1.05 m <sup>2</sup>

SEZIONE: B-120  
 QT. PROGETTO: 24.80  
 DIST.PROG.: 3200.00  
 DIST.PREC.: 40.00  
 DIST.SUCC.: 40.00



SCALA 1:200

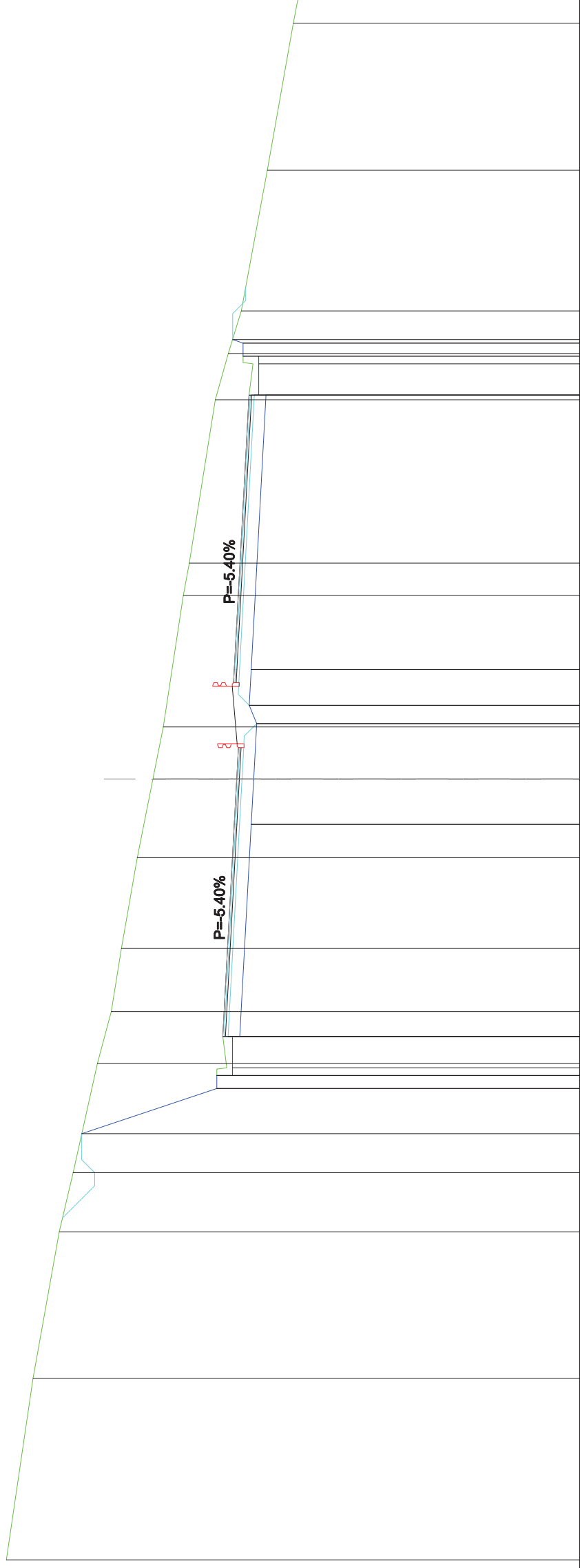
QT.RIF. 12.00

QUOTE TERRENO	33.82	33.60	33.00	32.00	31.00	30.20	30.00	29.35	29.00	28.19	27.80	27.00	25.67	24.29	24.06	23.98	23.00	22.00	21.88
DIST.PARZIALI TERRENO	1.42	3.21	4.68	3.98	3.98	4.39	1.27	3.48	1.75	4.36	1.45	3.70	6.55	8.67	5.48	4.53	0.82		
QUOTE PROGETTO	30.54	30.52	30.52	30.52	30.52	30.52	30.52	25.02	24.74	24.02	24.19	23.83	23.83	24.24	24.15	24.15	24.06	24.06	24.06
DIST.PARZIALI PROGETTO	1.64	1.20	1.20	1.20	1.20	1.20	1.20	8.79	3.02	1.37	1.75	3.02	11.01	1.20	0.50	0.50			
QUOTE PAVIMENTATO								25.39	25.28	24.80	24.68	24.54	24.80	24.29	24.06				
DIST.PARZIALI PAVIMENTATO								1.75	7.04	1.75	2.08	2.50	7.50	3.51					



SCAVI E BONIFICHE	
STERRO	102.07 m <sup>2</sup>
SOVRASTRUTTURA STRADALE	
STRATO DI USURA	22.14 m
STRATO DI BINDER	22.14 m
STRATO DI BASE IN CONGLOMERATO BITUMINOSO	22.14 m
STRATO DI FONDAZIONE IN STABILIZZATO	10.57 m <sup>2</sup>
MANUFATTI	
CANALETTA	1.05 m <sup>2</sup>

SEZIONE: B-121  
 QT. PROGETTO: 25.27  
 DIST. PROG.: 3240.00  
 DIST. PREC.: 40.00  
 DIST. SUCC.: 40.00



SCALA 1:200

QT.RIF. 12.00

QUOTE TERRENO	34.03	31.46	31.13	30.53	30.00	29.61	29.00	28.39	28.00	27.23	27.00	26.00	25.50	25.00	24.00	23.00	22.81
DIST.PARZIALI TERRENO	6.97	5.64	2.26	4.20	2.00	2.42	3.49	3.03	1.99	5.06	1.24	6.27	1.77	1.63	5.41	5.65	0.98
QUOTE PROGETTO			31.13	25.94	25.71	25.62	25.61	24.62	24.53	24.41	24.70	24.62	24.70	24.30	24.70	24.70	24.70
DIST.PARZIALI PROGETTO	1.73	8.15	1.20	2.00	1.20	1.11	8.15	1.75	2.13	0.70	1.38	10.54	1.20	0.50	24.70	24.70	0.50
QUOTE PAVIMENTATO			25.71	25.62	25.62	25.27	25.18	25.11	25.30	25.27	24.87	24.70	24.70	24.70	24.70	24.70	24.70
DIST.PARZIALI PAVIMENTATO			1.74	6.40	1.75	1.75	6.40	1.75	2.50	0.50	7.50	3.04	3.04	3.04	3.04	3.04	3.04





















