



anas

Direzione Progettazione e Realizzazione Lavori

NUOVA S.S.291

COLLEGAMENTO SASSARI - ALGHERO - AEROPORTO

Lavori di costruzione del 1° lotto Mamuntanas - Alghero
e del 4° lotto di collegamento con l'aeroporto di Fertilia

PROGETTO DEFINITIVO

cod. CA29

PROGETTAZIONE: ANAS - DIREZIONE PROGETTAZIONE E REALIZZAZIONE LAVORI

PROGETTISTI:

*Dott. Ing. ACHILLE DEVITOFRANCESCHI
Ordine Ing. di Roma n. 19116
Dott. Ing. ALESSANDRO MICHELI
Ordine Ing. di Roma n. 19654*

IL GEOLOGO

*Dott. Geol. Serena MAJETTA
Ordine Geol. Lazio n. 928*

IL RESPONSABILE DEL S.I.A.

Dott. Arch. GIOVANNI MAGARO
Ordine Arch. di Roma n. 16183*

COORDINATORE PER LA SICUREZZA IN FASE DI PROGETTAZIONE

Geom. FABIO QUONDAM

VISTO: IL RESP. DEL PROCEDIMENTO

Dott. Ing. SALVATORE FRASCA

PROTOCOLLO

DATA

LOTTO 1 - MAMUNTANAS-ALGHERO

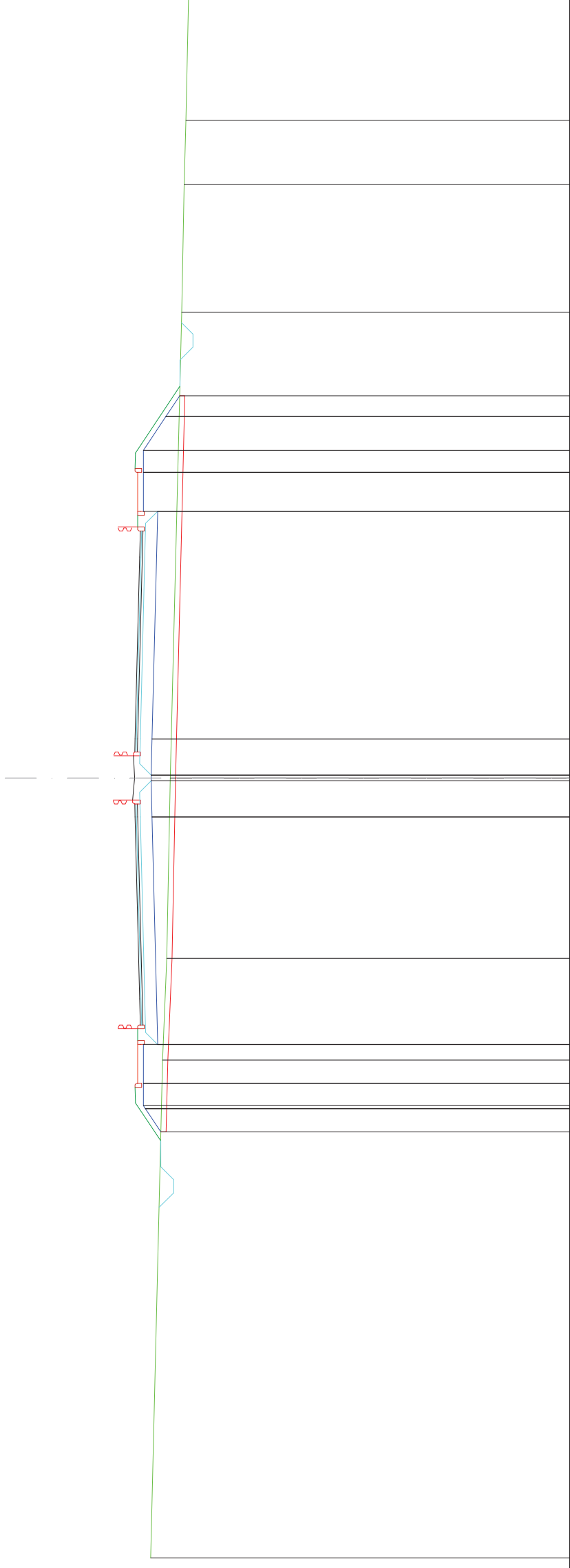
ASSE PRINCIPALE

Diramazione per Alghero - (Asse D) - Sezioni trasversali

CODICE PROGETTO		NOME FILE		REVISIONE
PROGETTO	LIV. PROG.	N. PROG.	.dwg	
L O P L S C	D	1601	T01PS00TRASZ02	A
D				1:200
C				
B				
A	COMMENTI	Ing. Giugno 2017	Ing. DATA	Ing. VERIFICATO
REV.	DESCRIZIONE			Ing. APPROVATO

SCAVI E BONIFICHE	
SCOTICO	28.30 m
RILEVATI	
RILEVATO	24.95 m ²
TERRENO VEGETALE	6.94 m
SOVRASTRUTTURA STRADALE	
STRATO DI USURA	17.00 m
STRATO DI BINDER	17.00 m
STRATO DI BASE IN CONGLOMERATO BITUMINOSO	17.00 m
STRATO DI FONDAZIONE IN STABILIZZATO	8.72 m ²
MANUFATTI	
MARCIAPIEDE	3.01 m

SEZIONE: D-3
 QT. PROGETTO: 10.71
 DIST. PROG.: 80.00
 DIST. PREC.: 38.21
 DIST. SUCC.: 40.00




SCALA 1:200

QT.RIF. -6.00

QUOTE TERRENO	10.11	19.15	9.65	3.91	9.49	6.93	9.35	17.91	8.91	4.90	8.82	8.75	8.65
DIST.PARZIALI TERRENO			10.39 9.84 10.39	10.39	10.09 10.09 10.09	10.06	10.06 10.09 10.06	10.39 9.84 10.39	10.39 10.39 10.39	1.50	0.86 10.39	0.80 9.52	4.71
QUOTE PROGETTO			9.72	10.51	10.72	10.06	10.72	10.39	10.51	10.53	10.39	10.39	8.65
DIST.PARZIALI PROGETTO			0.88	1.50	8.75	1.39	1.39	8.75	10.51	10.53	0.86	1.30	4.71
QUOTE PAVIMENTATO			10.51	10.53	10.72	10.06	10.72	10.51	10.53	10.53	10.39	10.39	8.65
DIST.PARZIALI PAVIMENTATO			1.00	1.00	2.00	0.50	2.00	7.00	7.00	7.00	0.50	1.00	4.71

SCAVI E BONIFICHE	
STERRO	0.21 m ²
SCOTICO	24.53 m
RILEVATI	
RILEVATO	15.28 m ²
TERRENO VEGETALE	5.69 m
SOVRASTRUTTURA STRADALE	
STRATO DI USURA	17.00 m
STRATO DI BINDER	17.00 m
STRATO DI BASE IN CONGLOMERATO BITUMINOSO	17.00 m
STRATO DI FONDAZIONE IN STABILIZZATO	8.72 m ²
MANUFATTI	
MARCIAPIEDE	3.01 m

SEZIONE: D-4
 QT. PROGETTO: 9.91
 DIST. PROG.: 120.00
 DIST. PREC.: 40.00
 DIST. SUCC.: 40.00



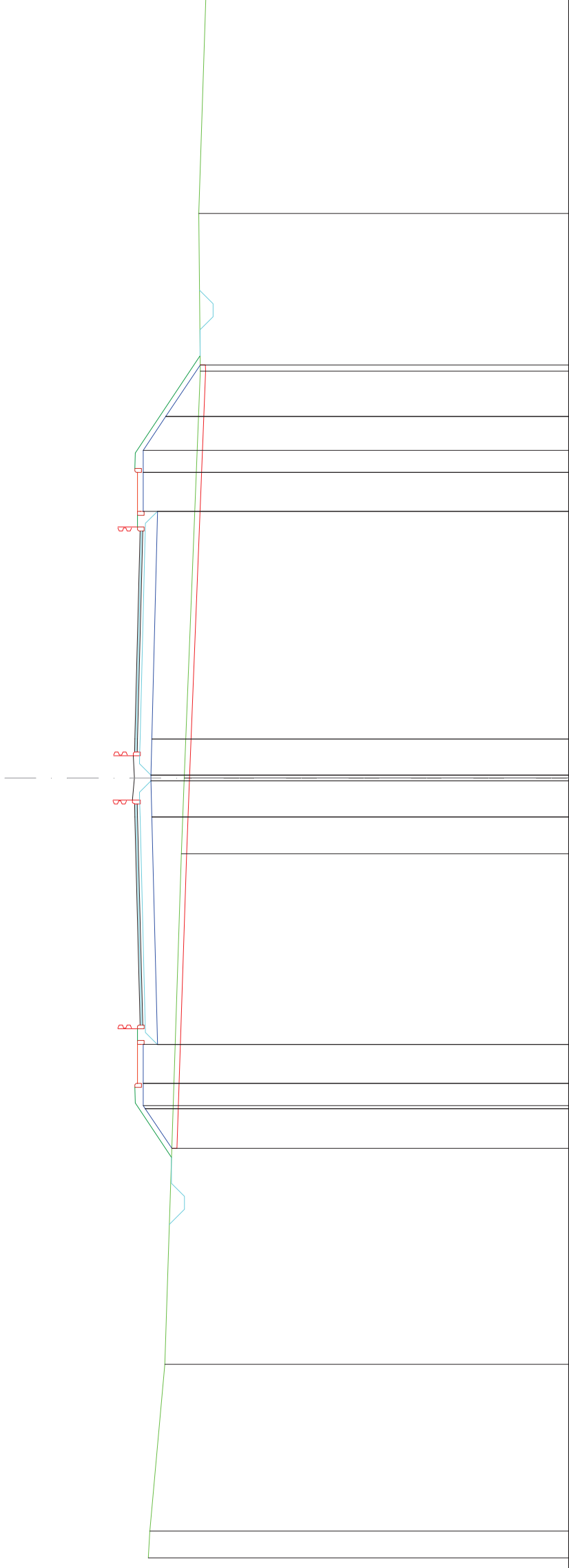
SCALA 1:200

QT. RIF. -6.00

QUOTE TERRENO	9.90	9.47	9.36	4.82	9.16	9.20	8.89	8.44	8.33	8.28
DIST. PARZIALI TERRENO	11.74	4.24	4.24	4.82	9.16	9.20	8.89	15.66	11.32	3.02
QUOTE PROGETTO	9.91	9.91	9.91	9.91	9.91	9.91	9.91	9.91	9.91	9.91
DIST. PARZIALI PROGETTO	1.50	1.50	1.50	1.50	1.39	1.39	1.39	1.50	1.50	1.30
QUOTE PAVIMENTATO	9.71	9.73	9.73	9.73	9.73	9.73	9.73	9.73	9.73	9.71
DIST. PARZIALI PAVIMENTATO	1.00	1.00	1.00	1.00	2.00	2.00	2.00	7.00	7.00	1.00

SCAVI E BONIFICHE	
SCOTICO	30.13 m
RILEVATI	
RILEVATO	41.88 m ²
TERRENO VEGETALE	9.11 m
SOVRASTRUTTURA STRADALE	
STRATO DI USURA	17.00 m
STRATO DI BINDER	17.00 m
STRATO DI BASE IN CONGLOMERATO BITUMINOSO	17.00 m
STRATO DI FONDAZIONE IN STABILIZZATO	8.72 m ²
MANUFATTI	
MARCIAPIEDE	3.01 m

SEZIONE: D-9
 QT. PROGETTO: 8.67
 DIST. PROG.: 320.00
 DIST. PREC.: 40.00
 DIST. SUCC.: 40.00




SCALA 1:200

QT.RIF. -8.00

QUOTE TERRENO	8.15	8.09	7.52	6.41	19.64	6.88	6.77	6.15	6.06	6.21	5.94
DIST.PARZIALI TERRENO	1.04	6.41	7.52	6.41	19.64	2.91	8.02	8.35	15.65	8.29	8.29
QUOTE PROGETTO	8.15	8.09	7.52	6.41	19.64	8.02	8.05	8.35	8.35	8.35	8.35
DIST.PARZIALI PROGETTO	1.52	6.41	7.52	6.41	19.64	1.39	1.39	1.50	8.75	1.99	1.99
QUOTE PAVIMENTATO	8.47	8.49	7.00	7.00	8.47	8.67	8.67	8.49	8.49	8.47	8.47
DIST.PARZIALI PAVIMENTATO	1.00	7.00	7.00	7.00	8.47	2.00	2.00	7.00	7.00	1.00	1.00

SCAVI E BONIFICHE	
SCOTICO	33.25 m
RILEVATI	
TERRENO VEGETALE	72.47 m ²
SOVRASTRUTTURA STRADALE	12.40 m
STRATO DI USURA	17.40 m
STRATO DI BINDER	17.40 m
STRATO DI BASE IN CONGLOMERATO BITUMINOSO	17.40 m
STRATO DI FONDAZIONE IN STABILIZZATO	8.90 m ²
MANUFATTI	
MARCIAPIEDE	3.01 m

SEZIONE: D-10
 QT. PROGETTO: 9.35
 DIST.PROG.: 360.00
 DIST.PREC.: 40.00
 DIST.SUCC.: 34.99



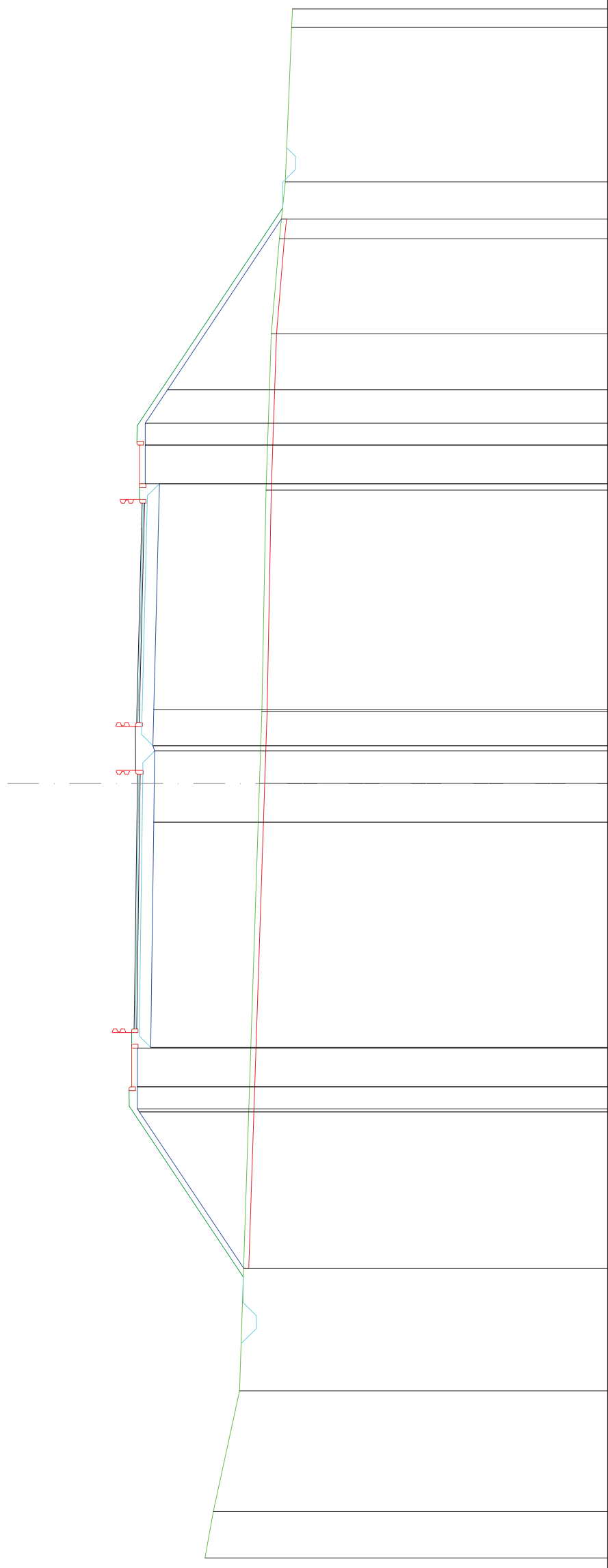
SCALA 1:200

QT.RIF. -8.00

QUOTE TERRENO	7.71	21.84	6.97	6.53	28.84	5.45	5.33
DIST.PARZIALI TERRENO	1.15	6.84	6.77	8.70	8.74	8.74	1.16
QUOTE PROGETTO	8.98	9.06	8.52	9.06	9.03	9.03	9.03
DIST.PARZIALI PROGETTO	0.86	1.50	1.50	1.39	1.30	1.50	8.48
QUOTE PAVIMENTATO	9.18	9.20	9.35	9.37	9.35	9.15	9.15
DIST.PARZIALI PAVIMENTATO	1.00	7.00	2.00	7.00	7.00	1.00	1.00

SCAVI E BONIFICHE	
SCOTICO	40.63 m
RILEVATI	
RILEVATO	150.03 m ²
TERRENO VEGETALE	20.19 m
SOVRASTRUTTURA STRADALE	
STRATO DI USURA	18.35 m
STRATO DI BINDER	18.35 m
STRATO DI BASE IN CONGLOMERATO BITUMINOSO	18.35 m
STRATO DI FONDAZIONE IN STABILIZZATO	9.33 m ²
MANUFATTI	
MARCIAPIEDE	3.00 m

SEZIONE: D-11
 QT. PROGETTO: 10.22
 DIST.PROG.: 394.99
 DIST.PREC.: 34.99
 DIST.SUCC.: 0.01




SCALA 1:200

QT.RIF. -8.00

QUOTE TERRENO	7.58	7.26	6.24	23.63	5.47	5.38	8.57	5.22	5.02	3.67	4.71	4.48	5.98	4.23	4.19
DIST.PARZIALI TERRENO	1.80	4.67			2.79	9.57	8.75	9.90	6.05	3.67	2.21	4.63	5.98	0.72	
QUOTE PROGETTO			6.09	10.12	9.57	10.20	8.72	10.20	6.05	9.57	1.50	1.39	6.61	9.35	9.03
DIST.PARZIALI PROGETTO			6.05	10.12	10.20	1.50	8.72	10.20	6.05	9.57	1.50	1.39	6.61	9.35	9.03
QUOTE PAVIMENTATO			10.32	10.31	10.22	10.20	10.31	10.22	10.02	10.22	10.04	10.02	10.02	10.02	10.02
DIST.PARZIALI PAVIMENTATO			1.00	1.00	1.50	7.00	7.00	1.50	1.00	1.50	2.00	7.00	1.00	1.00	1.00

SCAVI E BONIFICHE	
SCOTICO	25.10 m
RILEVATI	
TERRENO VEGETALE	108.46 m ²
SOVRASTRUTTURA STRADALE	1.15 m
STRATO DI USURA	18.35 m
STRATO DI BINDER	18.35 m
STRATO DI BASE IN CONGLOMERATO BITUMINOSO	18.35 m
STRATO DI FONDAZIONE IN STABILIZZATO	9.46 m ²
MANUFATTI	
MARCIAPIEDE	3.06 m

SEZIONE: D-12
 QT. PROGETTO: 10.22
 DIST.PROG.: 395.00
 DIST.PREC.: 0.01
 DIST.SUCC.: 25.00




SCALA 1:200

QT.RIF. -8.00

QUOTE TERRENO	7.58	7.26	6.24	23.53	5.47	5.38	8.56	5.22	6.04	5.02	3.67	4.71	4.48	5.99	4.23	4.19
DIST.PARZIALI TERRENO	1.80	4.67			2.81											
QUOTE PROGETTO					9.57	9.55	9.53	9.57	9.90	9.38	9.35	9.35	9.35	9.35	9.35	9.35
DIST.PARZIALI PROGETTO	1.50	8.97			1.50	1.39	8.75	1.44								
QUOTE PAVIMENTATO	10.32	10.31			10.22	10.19	10.23	10.04	10.02							
DIST.PARZIALI PAVIMENTATO	1.00	7.00			1.50	2.00	7.00	1.00								

SCAVI E BONIFICHE	
SCOTICO	21.28 m
RILEVATI	
RILEVATO	137.13 m ²
DETRAZIONE RILEVATO IN PRESENZA OPERE	137.11 m ²
SOVRASTRUTTURA STRADALE	
STRATO DI USURA	19.28 m
STRATO DI BINDER	19.28 m

SEZIONE: D-14
 QT. PROGETTO: 12.02
 DIST.PROG.: 473.00
 DIST.PREC.: 53.00
 DIST.SUCC.: 13.00



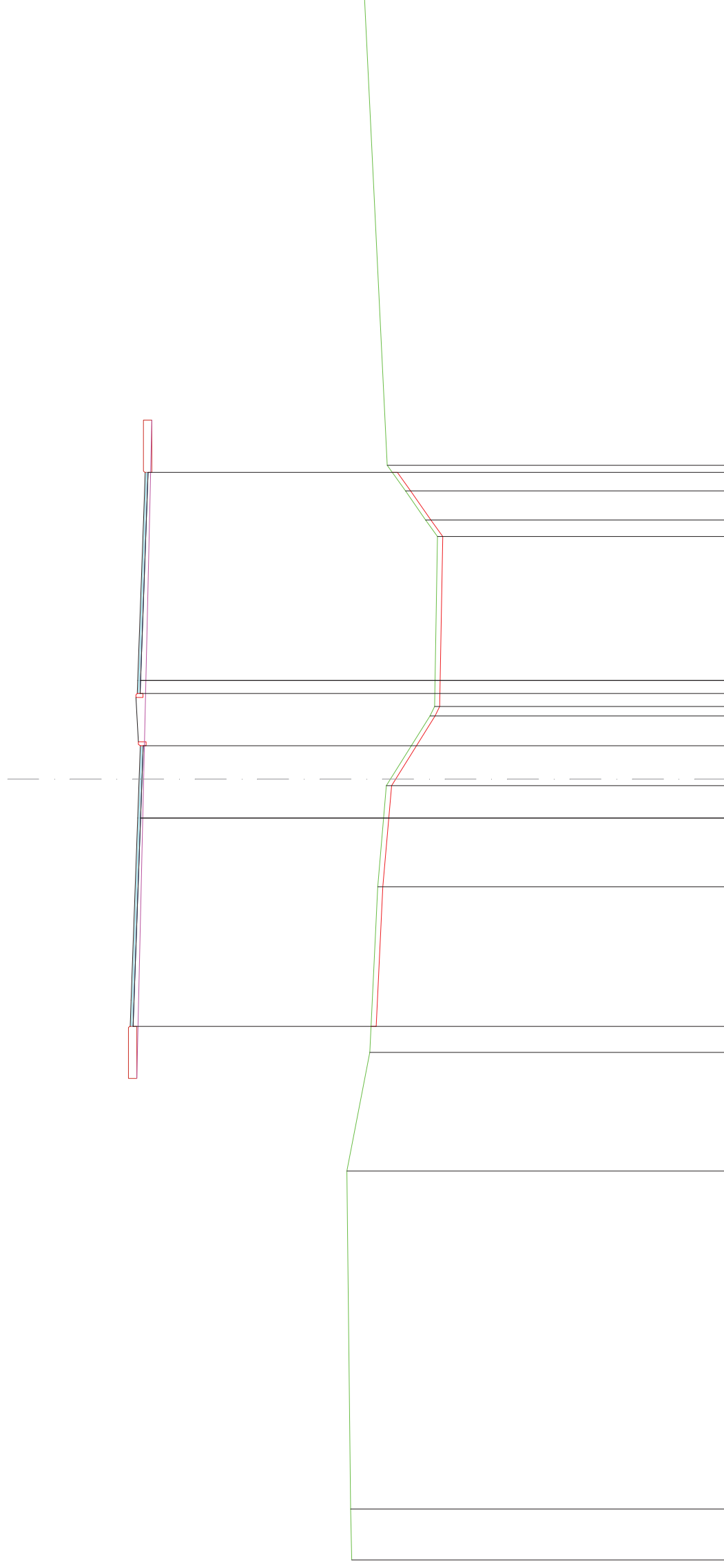
SCALA 1:200

QT.RIF. -8.00

QUOTE TERRENO	7.01	6.12	7.06	2.58	7.06	7.14	1.74	5.20	12.43	4.95	4.27	4.88	22.46	5.27	5.32	5.26	5.08
DIST.PARZIALI TERRENO														0.87	1.32	1.08	
QUOTE PROGETTO	12.31	12.27	12.02	11.97	11.86	11.81	11.91	11.83	11.91	11.81	11.91	11.91	11.62	11.77	11.73	1.00	
DIST.PARZIALI PROGETTO														8.00	8.00	7.00	
QUOTE PAVIMENTATO	12.31	12.27	12.02	11.97	11.86	11.81	11.91	12.04	12.02	11.92	11.92	12.04	11.73	11.77	11.73	1.00	
DIST.PARZIALI PAVIMENTATO														0.50	0.50	2.00	7.00

SCAVI E BONIFICHE	
SCOTICO	21.28 m
RILEVATI	
RILEVATO	197.61 m ²
DETRAZIONE RILEVATO IN PRESENZA OPERE	197.59 m ²
SOVRASTRUTTURA STRADALE	
STRATO DI USURA	19.28 m
STRATO DI BINDER	19.28 m

SEZIONE: D-18
 QT. PROGETTO: 12.67
 DIST.PROG.: 560.00
 DIST.PREC.: 24.00
 DIST.SUCC.: 33.00




SCALA 1:200

QT.RIF. -10.00

QUOTE TERRENO	4.45	4.49	12.99	4.64	4.55	3.76	3.45	3.88	2.96	1.45	1.27	6.53	1.15	0.64	1.61	2.39	0.98	3.09	3.96
DIST.PARZIALI TERRENO	1.96									2.42									17.95
QUOTE PROGETTO										12.46	12.58								12.27
DIST.PARZIALI PROGETTO										1.28	2.00	8.00							
QUOTE PAVIMENTATO										12.67	12.67								12.38
DIST.PARZIALI PAVIMENTATO	1.00									1.28	2.00	7.00							

SCAVI E BONIFICHE	
SCOTICO	21.28 m
RILEVATI	
RILEVATO	169.60 m ²
DETRAZIONE RILEVATO IN PRESENZA OPERE	169.58 m ²
SOVRASTRUTTURA STRADALE	
STRATO DI USURA	19.28 m
STRATO DI BINDER	19.28 m

SEZIONE: D-20
 QT. PROGETTO: 12.41
 DIST.PROG.: 606.00
 DIST.PREC.: 13.00
 DIST.SUCC.: 37.00



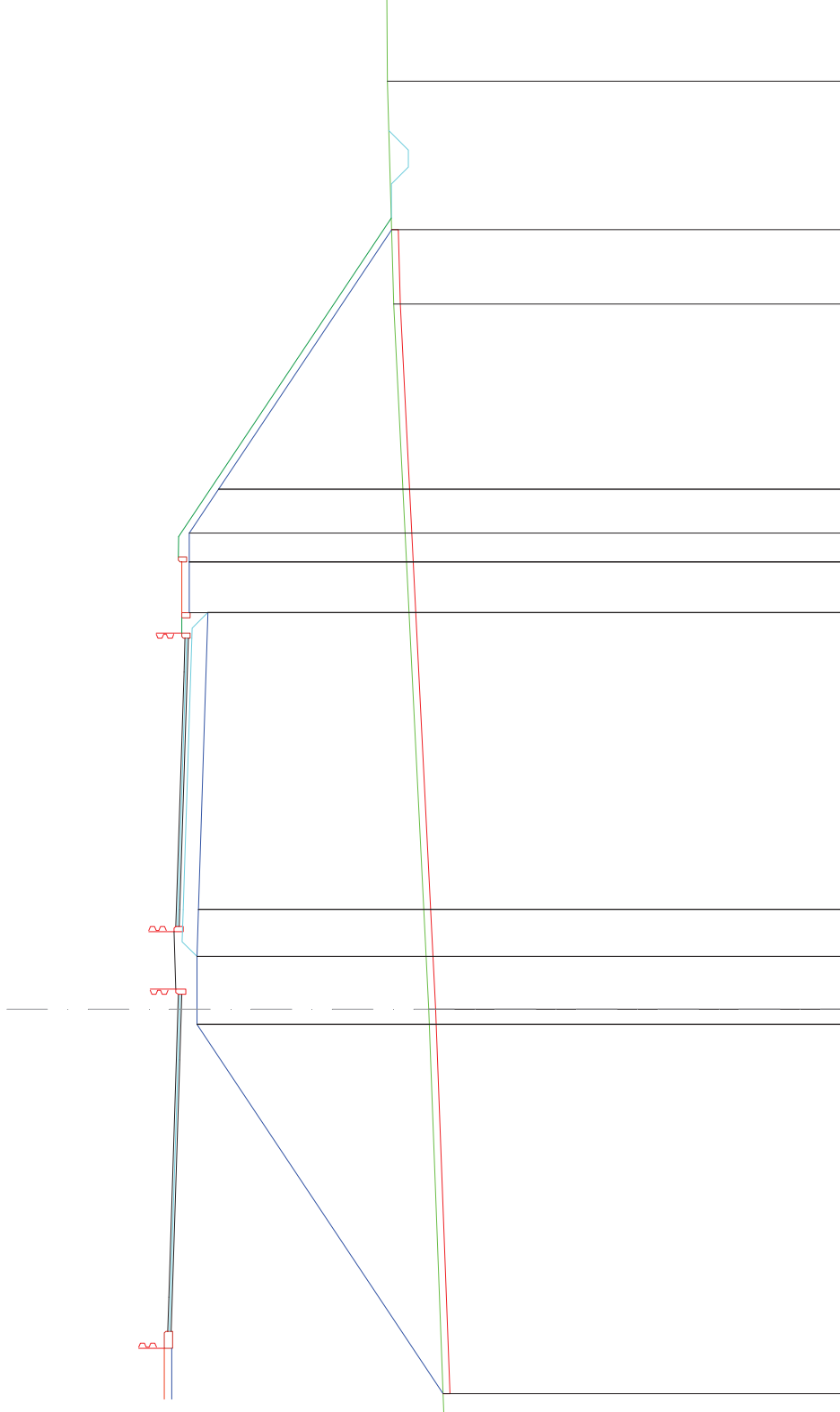
SCALA 1:200

QT.RIF. -9.00

QUOTE TERRENO	3.09	4.85	2.97	9.41	2.76	11.43	3.29	4.31	3.62	6.50	4.12	4.27	4.32	4.33	4.59	4.71	4.82
DIST.PARZIALI TERRENO																	
QUOTE PROGETTO						12.59				12.30	12.25	1.28	12.20	12.32	12.02		
DIST.PARZIALI PROGETTO							8.00		1.50	2.00	0.50	8.00					
QUOTE PAVIMENTATO						12.70			12.41	12.36	12.31	12.43	12.16	12.13			
DIST.PARZIALI PAVIMENTATO						1.00	7.00		1.50	2.00	0.50	7.00	1.00	1.00			

SCAVI E BONIFICHE	
SCOTICO	34.33 m
RILEVATI	
RILEVATO	165.62 m ²
TERRENO VEGETALE	12.35 m
SOVRASTRUTTURA STRADALE	
STRATO DI USURA	18.44 m
STRATO DI BINDER	18.44 m
STRATO DI BASE IN CONGLOMERATO BITUMINOSO	8.50 m
STRATO DI FONDAZIONE IN STABILIZZATO	4.36 m ²
MANUFATTI	
MARCIAPIEDE	2.85 m

SEZIONE: D-22
 QT. PROGETTO: 11.67
 DIST.PROG.: 656.00
 DIST.PREC.: 13.00
 DIST.SUCC.: 2.59



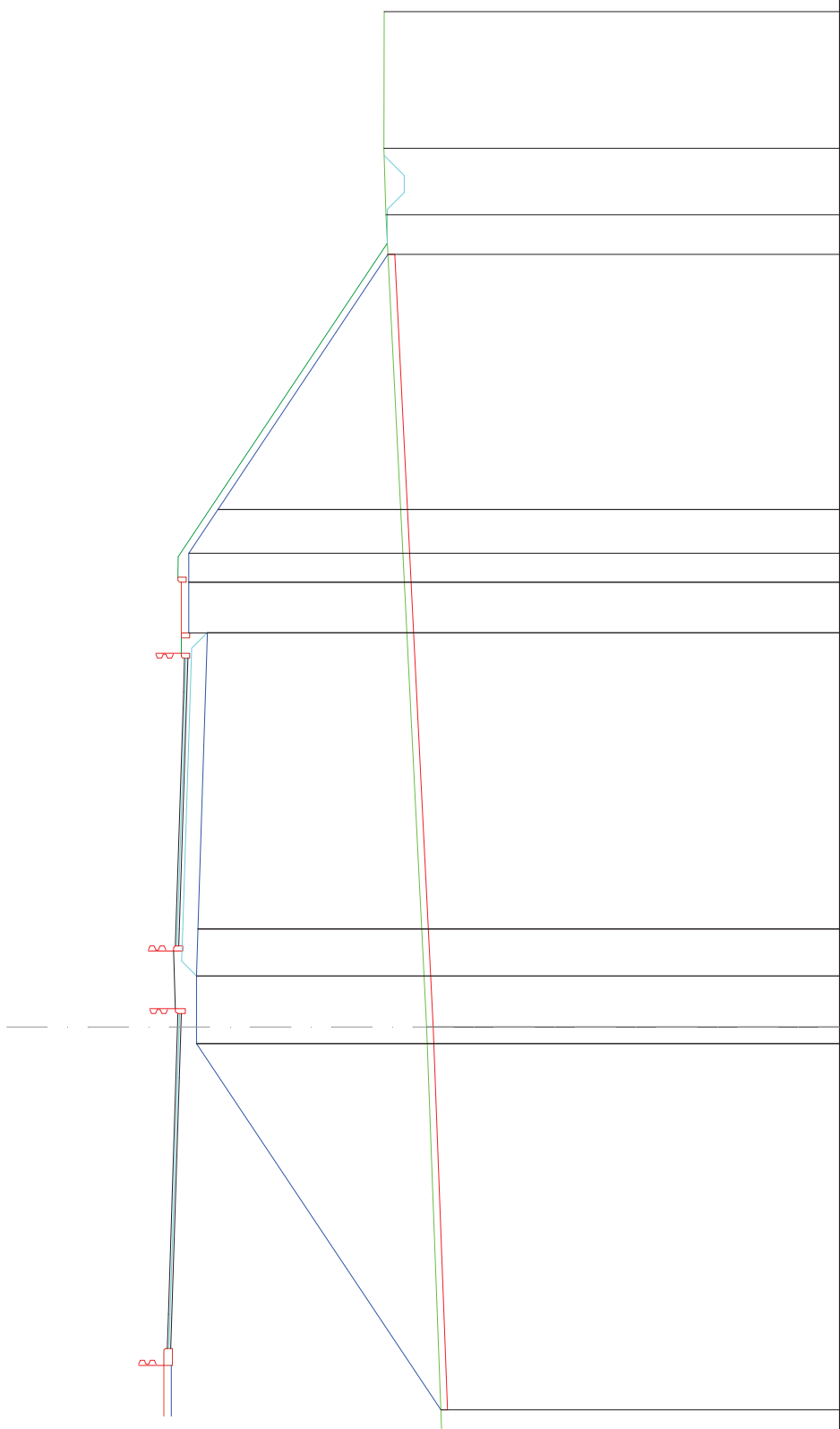
SCALA 1:200

QT.RIF. -8.00

QUOTE TERRENO	3.10	30.00	4.22	20.80	5.26	6.57	5.44	5.46
DIST.PARZIALI TERRENO								
QUOTE PROGETTO	3.80		11.06	11.29	10.73	11.29	11.29	10.42
DIST.PARZIALI PROGETTO		10.89	0.45	1.55	1.49	0.86	1.30	7.65
QUOTE PAVIMENTATO	11.92	11.67	11.62	11.44	11.41			
DIST.PARZIALI PAVIMENTATO	1.00	1.50	0.44	11.44	1.00			
		7.00	2.00	7.00				
			11.67	11.67				
			11.62	11.62				
			11.60	11.60				
			0.44	0.50				
			11.68	11.67				
			11.02	11.02				
			1.06	1.06				
			1.39	1.39				
			8.75	8.75				
			11.29	11.29				
			10.73	10.73				
			11.29	11.29				
			1.49	1.49				
			1.30	1.30				
			7.65	7.65				
			5.32	5.32				

SCAVI E BONIFICHE	
SCOTICO	34.14 m
RILEVATI	
RILEVATO	164.18 m ²
TERRENO VEGETALE	12.19 m
SOVRASTRUTTURA STRADALE	
STRATO DI USURA	18.39 m
STRATO DI BINDER	18.39 m
STRATO DI BASE IN CONGLOMERATO BITUMINOSO	8.50 m
STRATO DI FONDAZIONE IN STABILIZZATO	4.36 m ²
MANUFATTI	
MARCIAPIEDE	2.83 m

SEZIONE: D-23
 QT. PROGETTO: 11.61
 DIST. PROG.: 658.59
 DIST. PREC.: 2.59
 DIST. SUCC.: 21.41




SCALA 1:200

QT.RIF. -8.00

QUOTE TERRENO	3.13	3.28	4.21	23.99	5.41	5.46	5.46	5.46
DIST. PARZIALI TERRENO	5.16	24.84	4.21	23.99	1.97	4.04		
QUOTE PROGETTO	3.79	3.79	11.01	11.24	10.68	10.86	10.37	5.35
DIST. PARZIALI PROGETTO	10.83	10.83	0.49	1.51	1.39	8.75	7.53	7.53
QUOTE PAVIMENTATO	11.87	11.84	11.61	11.57	11.55	11.63	11.39	11.36
DIST. PARZIALI PAVIMENTATO	1.00	1.00	1.50	2.00	2.00	7.00	7.00	1.00

SCAVI E BONIFICHE	
SCOTICO	47.82 m
RILEVATI	
RILEVATO	241.56 m ²
TERRENO VEGETALE	28.74 m
SOVRASTRUTTURA STRADALE	
STRATO DI USURA	18.03 m
STRATO DI BINDER	18.03 m
STRATO DI BASE IN CONGLOMERATO BITUMINOSO	18.03 m
STRATO DI FONDAZIONE IN STABILIZZATO	9.18 m ²
MANUFATTI	
MARCIAPIEDE	3.01 m

SEZIONE: D-24
 QT. PROGETTO: 11.13
 DIST.PROG.: 680.00
 DIST.PREC.: 21.41
 DIST.SUCC.: 40.00



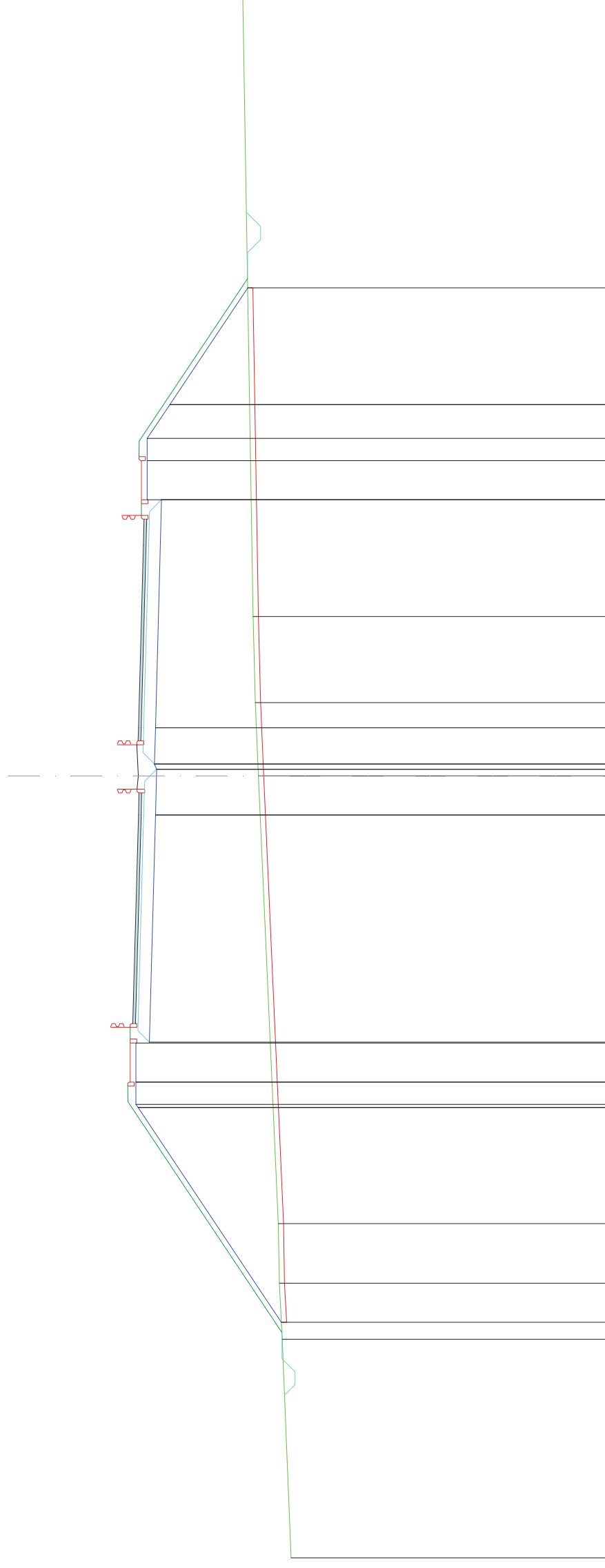
SCALA 1:200

QT.RIF. -8.00

QUOTE TERRENO	3.58	3.59	26.50	4.36	5.70	4.53	5.79
DIST.PARZIALI TERRENO	3.50						24.30
QUOTE PROGETTO	3.60	6.36	6.36	11.17	11.25	11.25	10.77
DIST.PARZIALI PROGETTO	4.14	2.00	7.21	0.86	1.50	1.50	1.30
QUOTE PAVIMENTATO				11.09	11.13	11.13	10.89
DIST.PARZIALI PAVIMENTATO	1.50	2.00	7.00	1.50	2.00	7.00	1.00

SCAVI E BONIFICHE	
SCOTICO	39.69 m
RILEVATI	
TERRENO VEGETALE	145.74 m ²
SOVRASTRUTTURA STRADALE	20.23 m
STRATO DI USURA	17.34 m
STRATO DI BINDER	17.34 m
STRATO DI BASE IN CONGLOMERATO BITUMINOSO	17.34 m
STRATO DI FONDAZIONE IN STABILIZZATO	8.87 m ²
MANUFATTI	
MARCIAPIEDE	3.01 m

SEZIONE: D-25
 QT. PROGETTO: 9.99
 DIST.PROG.: 720.00
 DIST.PREC.: 40.00
 DIST.SUCC.: 40.00



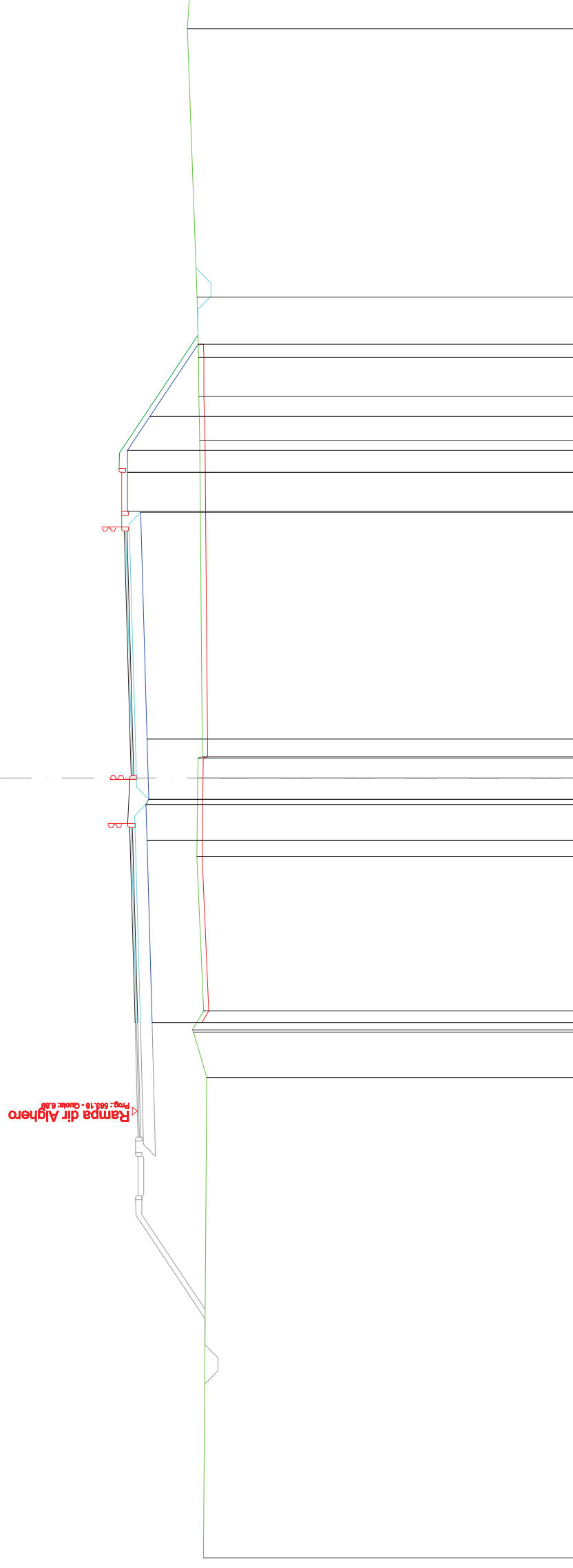
SCALA 1:200

QT.RIF. -8.00

QUOTE TERRENO	4.14	4.47	4.59	4.63	8.39	17.18	5.39	2.81	5.51	3.30	5.59	23.89	5.99
DIST.PARZIALI TERRENO		2.15	2.29	8.24	10.09	10.09	10.09	9.34	9.34	9.34	9.34	9.34	9.34
QUOTE PROGETTO		4.51		8.24	10.09	10.09	10.09	9.34	9.34	9.34	9.34	9.34	9.34
DIST.PARZIALI PROGETTO				8.24	1.50	1.50	1.50	1.39	1.39	1.39	1.39	1.39	1.39
QUOTE PAVIMENTATO					10.21	10.18	9.97	10.00	9.99	9.78	9.80	9.78	9.78
DIST.PARZIALI PAVIMENTATO					1.00	1.00	0.84	0.50	0.50	0.50	0.50	0.50	0.50

SCAVI E BONIFICHE	
SCOTICO	26.09 m
RILEVATI	
TERRENO VEGETALE	57.91 m ²
SOVRASTRUTTURA STRADALE	6.49 m
STRATO DI USURA	16.91 m
STRATO DI BINDER	16.91 m
STRATO DI BASE IN CONGLOMERATO BITUMINOSO	16.91 m
STRATO DI FONDAZIONE IN STABILIZZATO	8.44 m ²
MANUFATTI	
MARCIAPIEDE	1.50 m

SEZIONE: D-29
 QT. PROGETTO: 7.17
 DIST.PROG.: 877.99
 DIST.PREC.: 37.99
 DIST.SUCC.: 0.01




SCALA 1:200

QT.RIF. -10.00

QUOTE TERRENO	4.35	4.22	1.75	4.73	4.77	4.34	5.93	4.60	3.03	4.56	4.56	0.77	4.39	12.17	4.60	4.96	4.89
DIST.PARZIALI TERRENO	18.47	1.75	0.73	4.73	4.77	4.34	5.93	4.60	3.03	4.56	4.56	0.77	4.39	12.17	4.60	4.96	4.89
QUOTE PROGETTO	6.32	6.32	0.73	4.73	4.77	4.34	5.93	4.60	3.03	4.56	4.56	0.77	4.39	12.17	4.60	4.96	4.89
DIST.PARZIALI PROGETTO	6.32	6.32	0.73	4.73	4.77	4.34	5.93	4.60	3.03	4.56	4.56	0.77	4.39	12.17	4.60	4.96	4.89
QUOTE PAVIMENTATO	6.97	6.97	0.50	7.17	7.17	7.17	7.17	7.17	7.17	7.17	7.17	7.17	7.17	7.36	7.36	7.36	7.36
DIST.PARZIALI PAVIMENTATO	6.97	6.97	0.50	7.17	7.17	7.17	7.17	7.17	7.17	7.17	7.17	7.17	7.17	7.36	7.36	7.36	7.36
DIST.PARZIALI TERRENO	1.18	4.96	10.33	4.60	4.53	4.53	1.69	1.50	2.32	4.55	6.40	7.27	7.27	6.76	1.50	1.30	2.78
QUOTE PROGETTO	1.18	4.96	10.33	4.60	4.53	4.53	1.69	1.50	2.32	4.55	6.40	7.27	7.27	6.76	1.50	1.30	2.78
DIST.PARZIALI PROGETTO	1.18	4.96	10.33	4.60	4.53	4.53	1.69	1.50	2.32	4.55	6.40	7.27	7.27	6.76	1.50	1.30	2.78
QUOTE PAVIMENTATO	1.00	7.36	7.00	7.17	7.13	7.13	7.17	7.17	7.17	7.17	7.17	7.17	7.17	7.36	7.36	7.36	7.36
DIST.PARZIALI PAVIMENTATO	1.00	7.36	7.00	7.17	7.13	7.13	7.17	7.17	7.17	7.17	7.17	7.17	7.17	7.36	7.36	7.36	7.36

SCAVI E BONIFICHE	
SCOTICO	21.16 m
RILEVATI	
RILEVATO	52.60 m ²
TERRENO VEGETALE	0.45 m
SOVRASTRUTTURA STRADALE	
STRATO DI USURA	16.91 m
STRATO DI BINDER	16.91 m
STRATO DI BASE IN CONGLOMERATO BITUMINOSO	16.91 m
STRATO DI FONDAZIONE IN STABILIZZATO	8.44 m ²
MANUFATTI	
MARCIAPIEDE	1.50 m

SEZIONE: D-31
 QT. PROGETTO: 7.61
 DIST.PROG.: 931.89
 DIST.PREC.: 53.89
 DIST.SUCC.: 32.80




SCALA 1:200

QT.RIF. -10.00

QUOTE TERRENO	4.59	5.85	5.09	4.58	21.71	4.74	4.78	4.77	4.78
DIST.PARZIALI TERRENO		5.85	5.09	2.45	7.14	7.14	8.71	17.47	5.39
QUOTE PROGETTO					6.77	7.00	8.71	1.50	7.20
DIST.PARZIALI PROGETTO					7.00	1.39	0.82	1.50	1.50
QUOTE PAVIMENTATO					7.42	7.61	7.57	7.61	7.83
DIST.PARZIALI PAVIMENTATO					7.00	0.50	2.00	1.41	7.00

SCAVI E BONIFICHE	
SCOTICO	21.16 m
RILEVATI	
TERRENO VEGETALE	63.90 m ²
TERRENO VEGETALE	0.45 m
SOVRASTRUTTURA STRADALE	
STRATO DI USURA	16.91 m
STRATO DI BINDER	16.91 m
STRATO DI BASE IN CONGLOMERATO BITUMINOSO	16.91 m
STRATO DI FONDAZIONE IN STABILIZZATO	8.47 m ²
MANUFATTI	
MARCIAPIEDE	1.54 m

SEZIONE: D-32
 QT. PROGETTO: 8.24
 DIST.PROG.: 964.69
 DIST.PREC.: 32.80
 DIST.SUCC.: 28.20



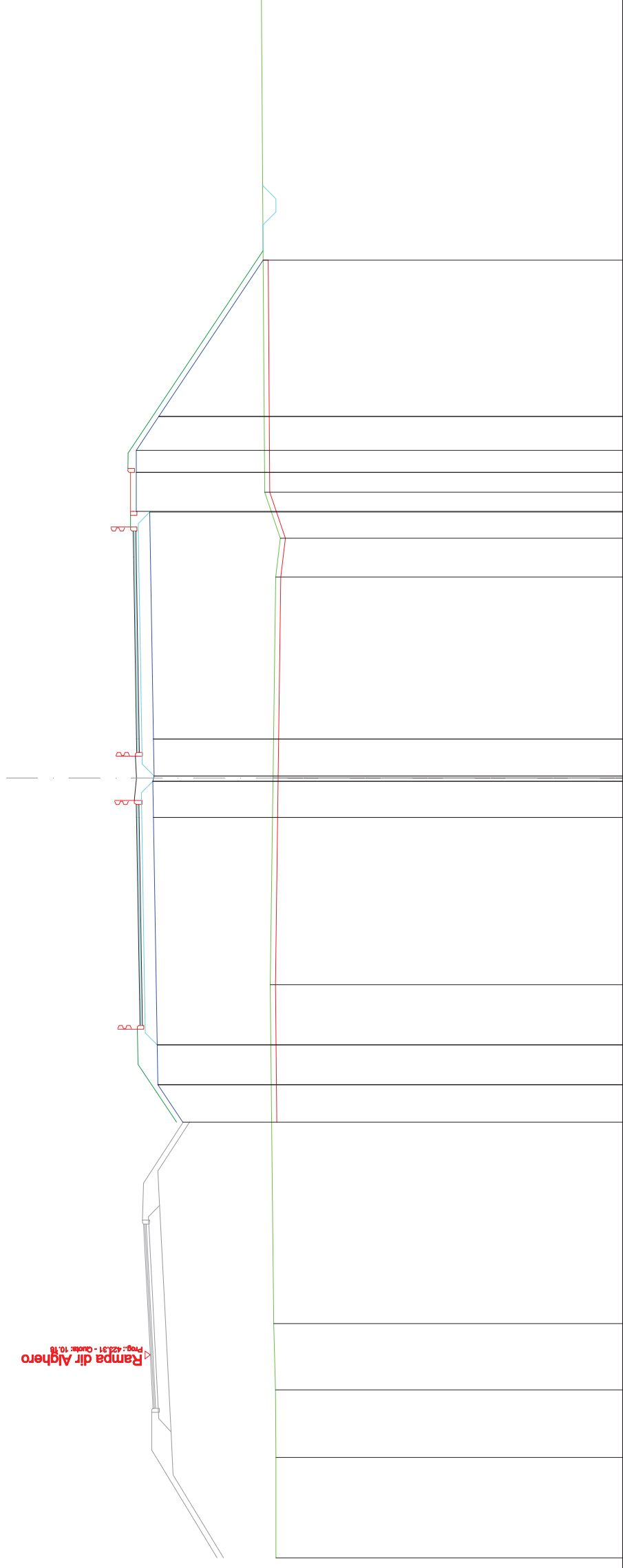
SCALA 1:200

QT.RIF. -9.00

QUOTE TERRENO	4.00	4.02	4.20	4.17	4.88	5.06	4.92	5.34	4.92	4.87	4.97
DIST.PARZIALI TERRENO	7.66	2.07	3.71	16.56	7.59	4.25	2.98	6.94	10.48		
QUOTE PROGETTO				7.39	7.59	7.52	7.54	7.59	8.24	8.20	8.24
DIST.PARZIALI PROGETTO				7.00	1.39	0.82	1.50	8.75	1.46	8.24	8.43
QUOTE PAVIMENTATO				8.04	8.24	8.25	2.00	7.00	8.46	8.43	1.00
DIST.PARZIALI PAVIMENTATO				7.00	0.50	2.00	1.41	7.00	8.43	8.43	1.00

SCAVI E BONIFICHE	
SCOTICO	33.15 m
RILEVATI	
TERRENO VEGETALE	142.91 m ²
SOVRASTRUTTURA STRADALE	14.41 m
STRATO DI USURA	17.02 m
STRATO DI BINDER	17.02 m
STRATO DI BASE IN CONGLOMERATO BITUMINOSO	17.02 m
STRATO DI FONDAZIONE IN STABILIZZATO	8.72 m ²
MANUFATTI	
MARCIAPIEDE	1.50 m

SEZIONE: D-34
 QT. PROGETTO: 10.69
 DIST. PROG.: 1040.00
 DIST. PREC.: 47.11
 DIST. SUCC.: 40.00



Rampa dir Alghero
 Png: 42/31 - Cote: 10.18

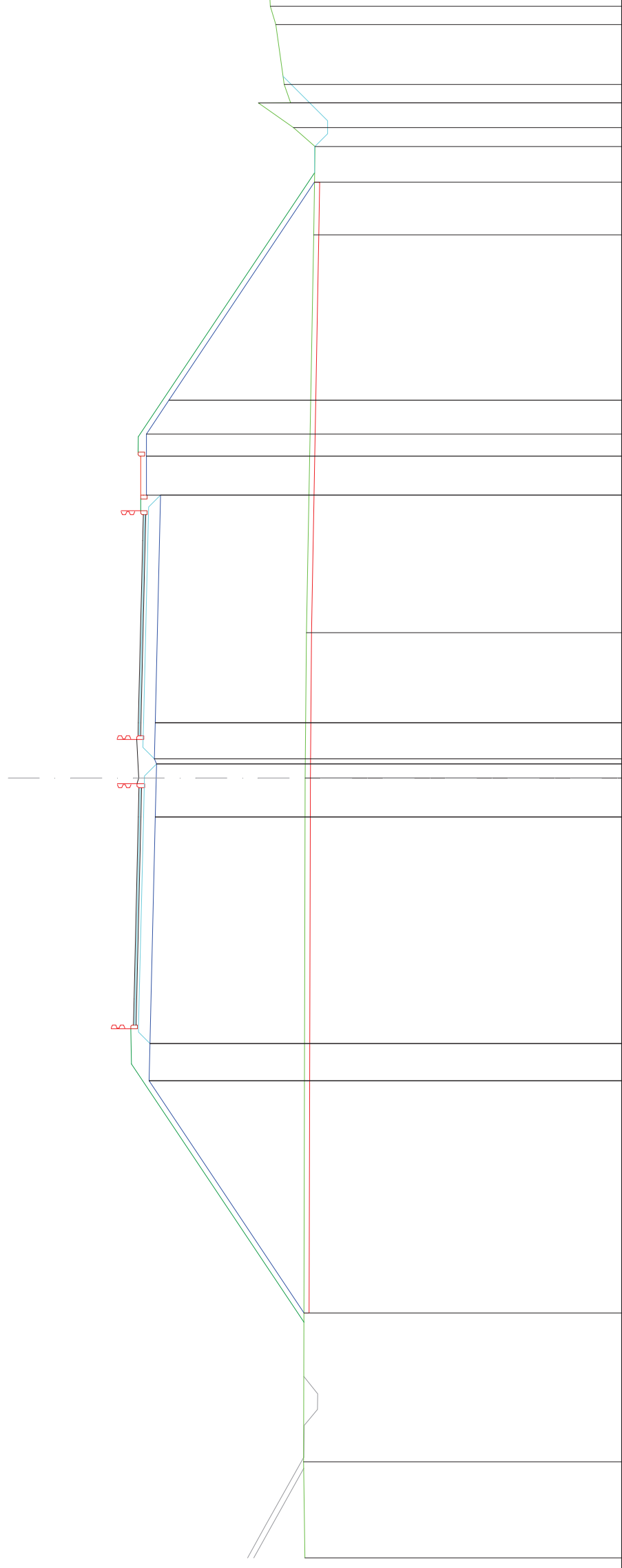
SCALA 1:200

QT. RIF. -8.00

QUOTE TERRENO	5.33	5.33	5.33	5.35	5.42	5.44	5.44	5.55	5.77	5.77	5.83	5.89
DIST. PARZIALI TERRENO	3.86	2.61	2.55	7.96	7.72	1.50	1.77	19.01	1.50	1.30	6.01	19.01
QUOTE PROGETTO	8.91	9.87	9.90	8.75	10.04	10.06	10.03	10.04	10.18	10.70	9.84	5.83
DIST. PARZIALI PROGETTO	1.44	1.53	1.39	1.43	8.72	1.50	1.50	8.72	1.50	1.30	6.01	5.83
QUOTE PAVIMENTATO	10.56	10.81	10.82	10.81	10.81	10.81	10.81	10.81	10.81	10.81	10.81	10.81
DIST. PARZIALI PAVIMENTATO	1.00	2.00	2.00	7.00	7.00	1.00	1.00	7.00	1.00	1.00	6.01	10.81

SCAVI E BONIFICHE	
SCOTICO	43.48 m
RILEVATI	
RILEVATO	211.04 m ²
TERRENO VEGETALE	26.54 m
SOVRASTRUTTURA STRADALE	
STRATO DI USURA	17.63 m
STRATO DI BINDER	17.63 m
STRATO DI BASE IN CONGLOMERATO BITUMINOSO	17.63 m
STRATO DI FONDAZIONE IN STABILIZZATO	9.00 m ²
MANUFATTI	
MARCIAPIEDE	1.50 m

SEZIONE: D-35
 QT. PROGETTO: 12.57
 DIST.PROG.: 1080.00
 DIST.PREC.: 40.00
 DIST.SUCC.: 40.00



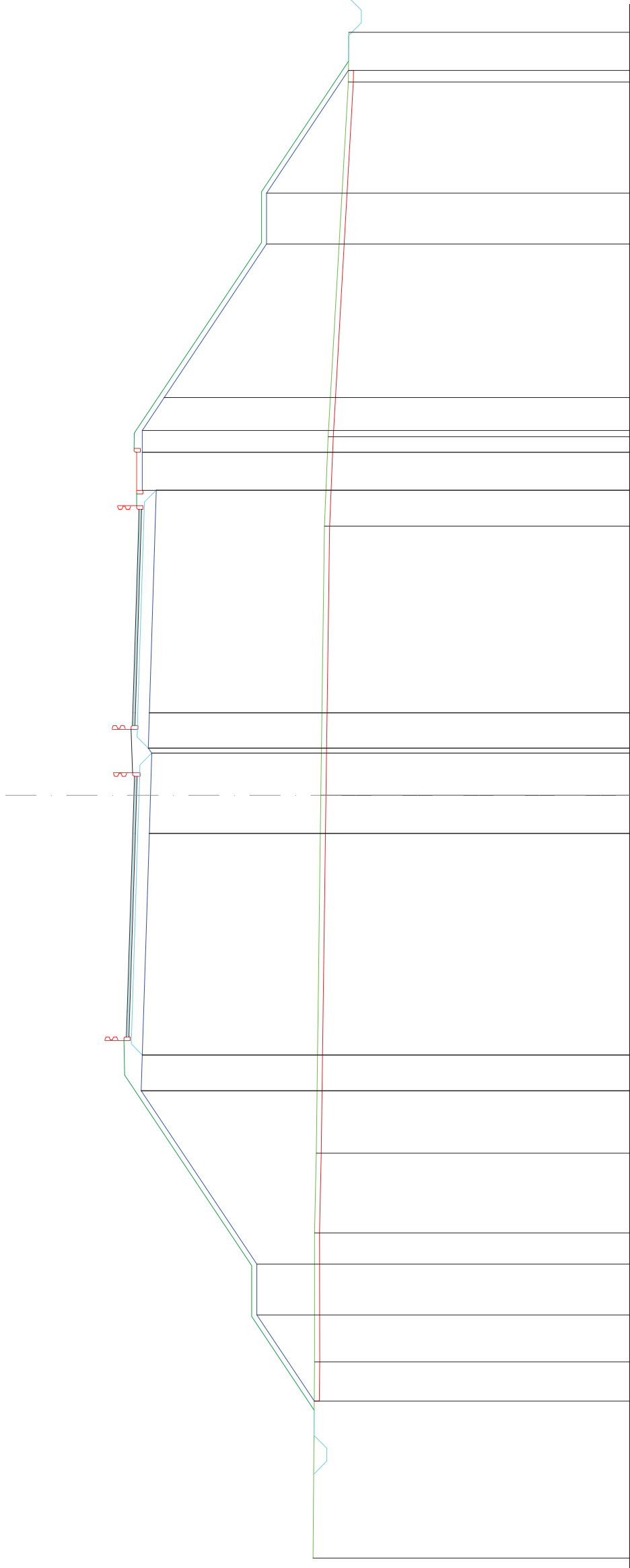
SCALA 1:200

QT.RIF. -6.00

QUOTE TERRENO	6.17	6.22	6.16	6.11	5.83	5.79	6.61	7.96	6.72	6.97	7.29	7.50	7.51
DIST.PARZIALI TERRENO	3.69	26.31	6.16	5.58	6.11	15.30	3.40	5.83	3.40	2.30	0.70	0.70	0.70
QUOTE PROGETTO	6.21	12.16	11.92	11.92	8.75	12.26	11.71	12.26	11.71	12.26	11.40	5.81	
DIST.PARZIALI PROGETTO	8.93	1.43	1.50	1.39	8.75	1.50	8.38	1.30	0.86	1.30	8.38		
QUOTE PAVIMENTATO	12.76	12.74	12.57	12.54	12.41	12.38	12.38	12.38	12.38	12.38	12.38	12.38	12.38
DIST.PARZIALI PAVIMENTATO	1.00	7.00	1.13	2.00	7.00	1.00	12.41	1.00	12.41	7.00	1.00	12.41	1.00

SCAVI E BONIFICHE	
SCOTICO	52.32 m
RILEVATI	
RILEVATO	277.28 m ²
TERRENO VEGETALE	35.02 m
SOVRASTRUTTURA STRADALE	
STRATO DI USURA	18.74 m
STRATO DI BINDER	18.74 m
STRATO DI BASE IN CONGLOMERATO BITUMINOSO	18.74 m
STRATO DI FONDAZIONE IN STABILIZZATO	9.50 m ²
MANUFATTI	
MARCIAPIEDE	1.51 m

SEZIONE: D-38
 QT. PROGETTO: 17.54
 DIST.PROG.: 1200.00
 DIST.PREC.: 40.00
 DIST.SUCC.: 40.00



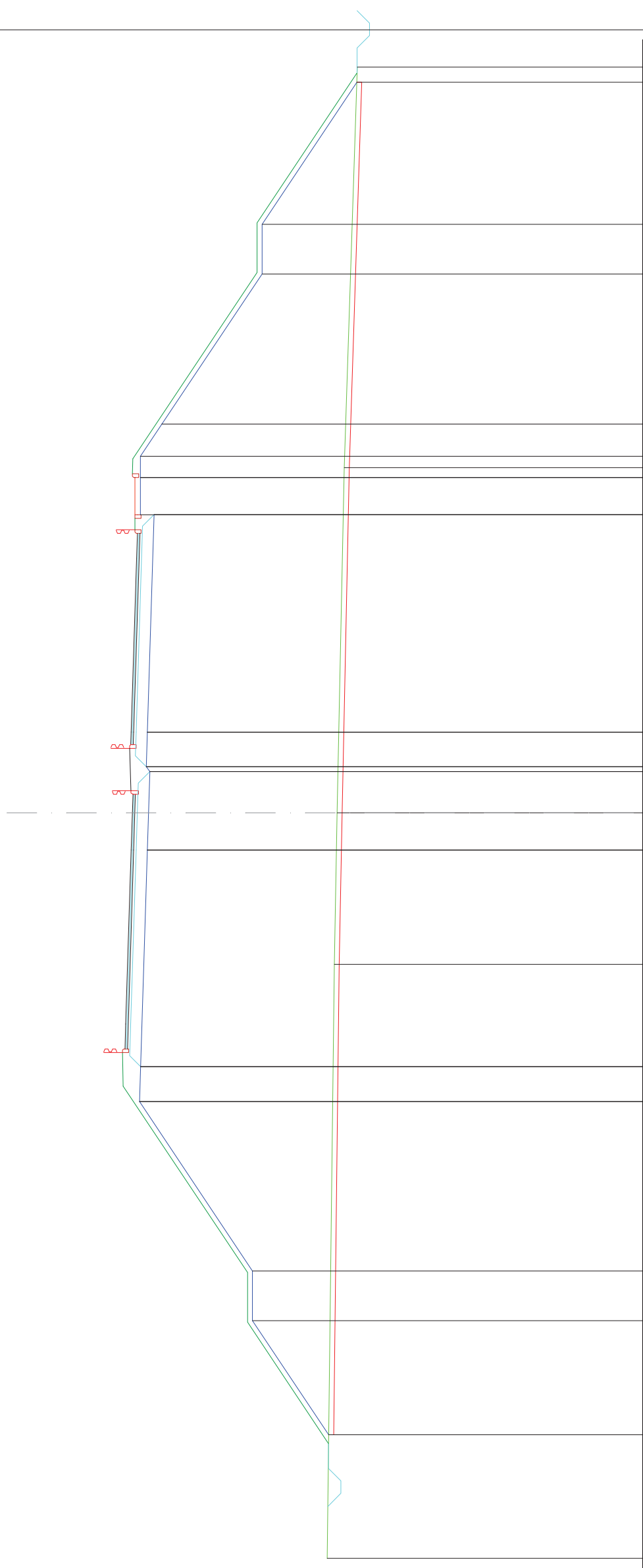
SCALA 1:200

QT.RIF. -2.00

QUOTE TERRENO	10.45	10.39	10.40	10.33	17.21	17.16	14.07	10.14	10.00	9.86	16.31	12.28	12.28	9.06	9.04
DIST.PARZIALI TERRENO	7.72	5.07	3.13	14.07	16.89	16.84	16.79	16.93	16.89	10.58	8.75	17.17	17.17	17.17	17.17
QUOTE PROGETTO	10.40	12.66	12.66	17.16	17.21	17.16	8.71	1.50	1.65	1.39	8.75	1.49	0.86	1.30	1.96
DIST.PARZIALI PROGETTO	3.39	2.00	6.81	8.71	1.41	1.41	17.54	17.49	17.47	17.56	17.54	17.29	17.32	4.83	9.06
QUOTE PAVIMENTATO				17.76	17.79	17.76	17.54	17.49	17.47	17.56	17.54	17.29	17.32	17.29	17.29
DIST.PARZIALI PAVIMENTATO				7.00	1.00	1.00	1.50	0.74	2.00	0.50	7.00	1.00	1.00	1.00	1.00

SCAVI E BONIFICHE	
SCOTICO	54.42 m
RILEVATI	
RILEVATO	322.20 m ²
TERRENO VEGETALE	37.54 m
SOVRASTRUTTURA STRADALE	
STRATO DI USURA	18.74 m
STRATO DI BINDER	18.74 m
STRATO DI BASE IN CONGLOMERATO BITUMINOSO	18.74 m
STRATO DI FONDAZIONE IN STABILIZZATO	9.50 m ²
MANUFATTI	
MARCIAPIEDE	1.51 m

SEZIONE: D-39
 QT. PROGETTO: 18.57
 DIST.PROG.: 1240.00
 DIST.PREC.: 40.00
 DIST.SUCC.: 35.99



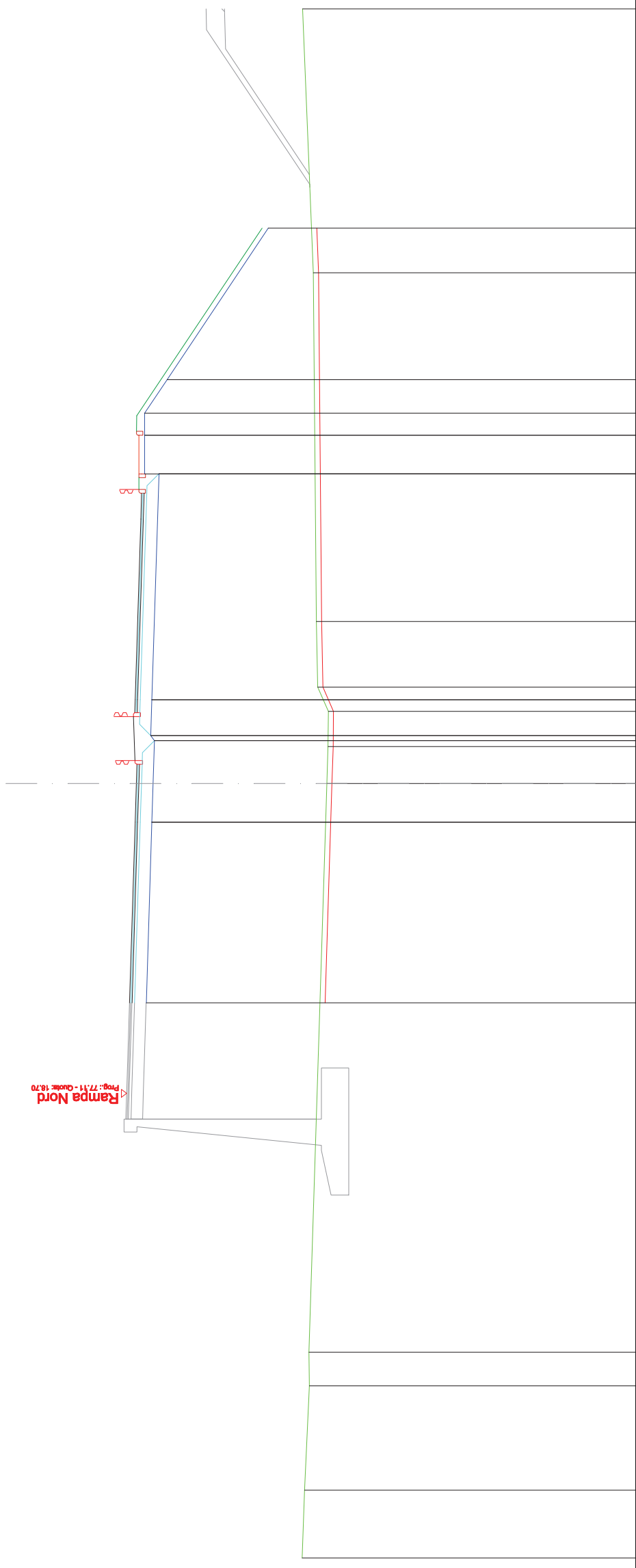
SCALA 1:200

QT.RIF. -2.00

QUOTE TERRENO	10.89	10.40	6.10	10.29	10.00	9.48
DIST.PARZIALI TERRENO	23.90	8.71	6.10	13.88	16.12	
QUOTE PROGETTO	10.63	13.69	13.69	17.92	18.20	18.31
DIST.PARZIALI PROGETTO	4.59	2.00	1.50	8.75	6.04	5.71
QUOTE PAVIMENTATO	18.82	18.79	18.57	18.50	18.32	18.36
DIST.PARZIALI PAVIMENTATO	1.00	7.00	0.74	7.00	1.00	

SCAVI E BONIFICHE	
SCOTICO	30.01 m
RILEVATI	
RILEVATO	184.76 m ²
TERRENO VEGETALE	9.79 m
SOVRASTRUTTURA STRADALE	
STRATO DI USURA	17.74 m
STRATO DI BINDER	17.74 m
STRATO DI BASE IN CONGLOMERATO BITUMINOSO	17.74 m
STRATO DI FONDAZIONE IN STABILIZZATO	8.83 m ²
MANUFATTI	
MARCIAPIEDE	1.51 m

SEZIONE: D-47
 QT. PROGETTO: 18.37
 DIST.PROG.: 1520.00
 DIST.PREC.: 52.01
 DIST.SUCC.: 48.88



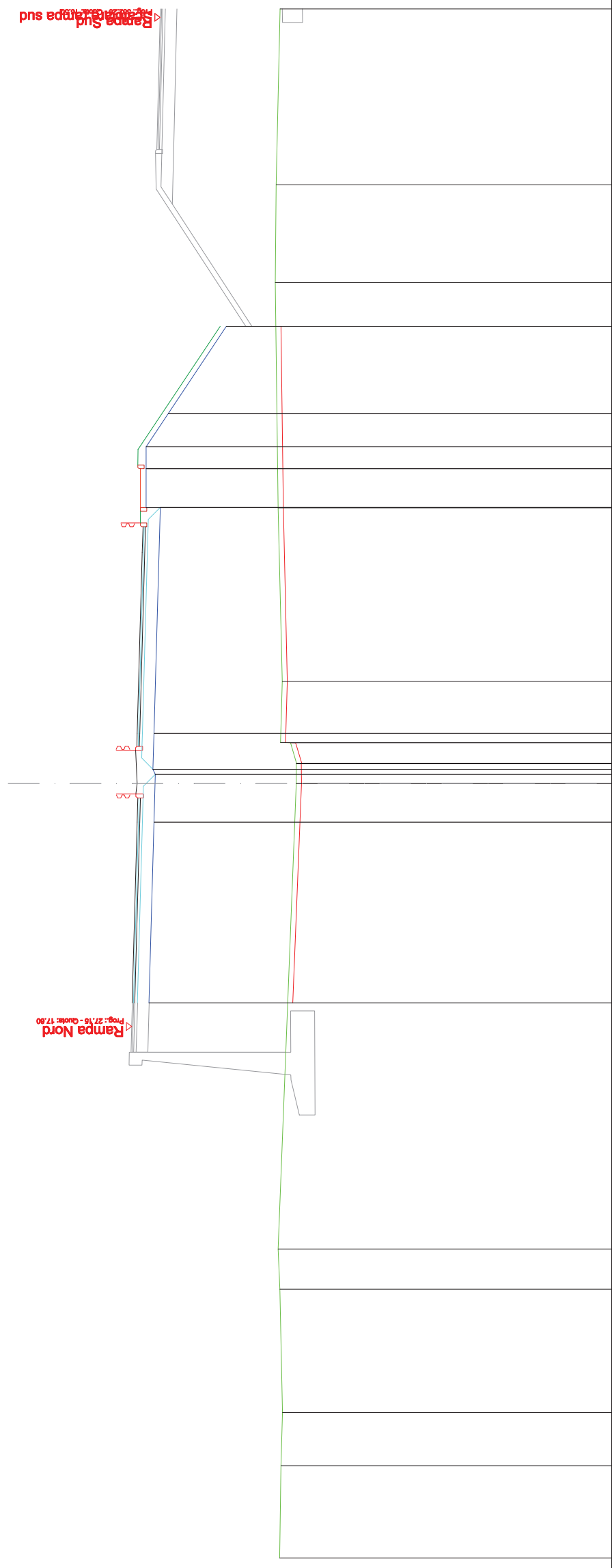
SCALA 1:200

QT.RIF. -1.00

QUOTE TERRENO	11.91	11.82	4.04	1.30	11.65	22.03	10.95	10.91	10.90	11.31	2.54	11.36	13.51	11.47	13.22	11.89
DIST.PARZIALI TERRENO	2.63		4.04	1.30			1.43	1.36	0.96	0.96	2.54	1.43	13.51	10.22		
QUOTE PROGETTO						17.94	17.72	17.62	17.77	17.72		17.45	18.00	17.14	13.22	
DIST.PARZIALI PROGETTO			7.00				1.50	1.65	1.39	8.75		1.49	0.96	1.30	5.87	
QUOTE PAVIMENTATO						18.59	18.37	18.30	18.39			18.12	18.15			
DIST.PARZIALI PAVIMENTATO			7.00				0.74	2.00	0.50	7.00		1.00				

SCAVI E BONIFICHE	
SCOTICO	26.20 m
RILEVATI	
RILEVATO	131.89 m ²
TERRENO VEGETALE	6.78 m
SOVRASTRUTTURA STRADALE	
STRATO DI USURA	16.44 m
STRATO DI BINDER	16.44 m
STRATO DI BASE IN CONGLOMERATO BITUMINOSO	16.44 m
STRATO DI FONDAZIONE IN STABILIZZATO	8.24 m ²
MANUFATTI	
MARCIAPIEDE	1.51 m

SEZIONE: D-48
 QT. PROGETTO: 17.38
 DIST.PROG.: 1568.88
 DIST.PREC.: 48.88
 DIST.SUCC.: 31.12



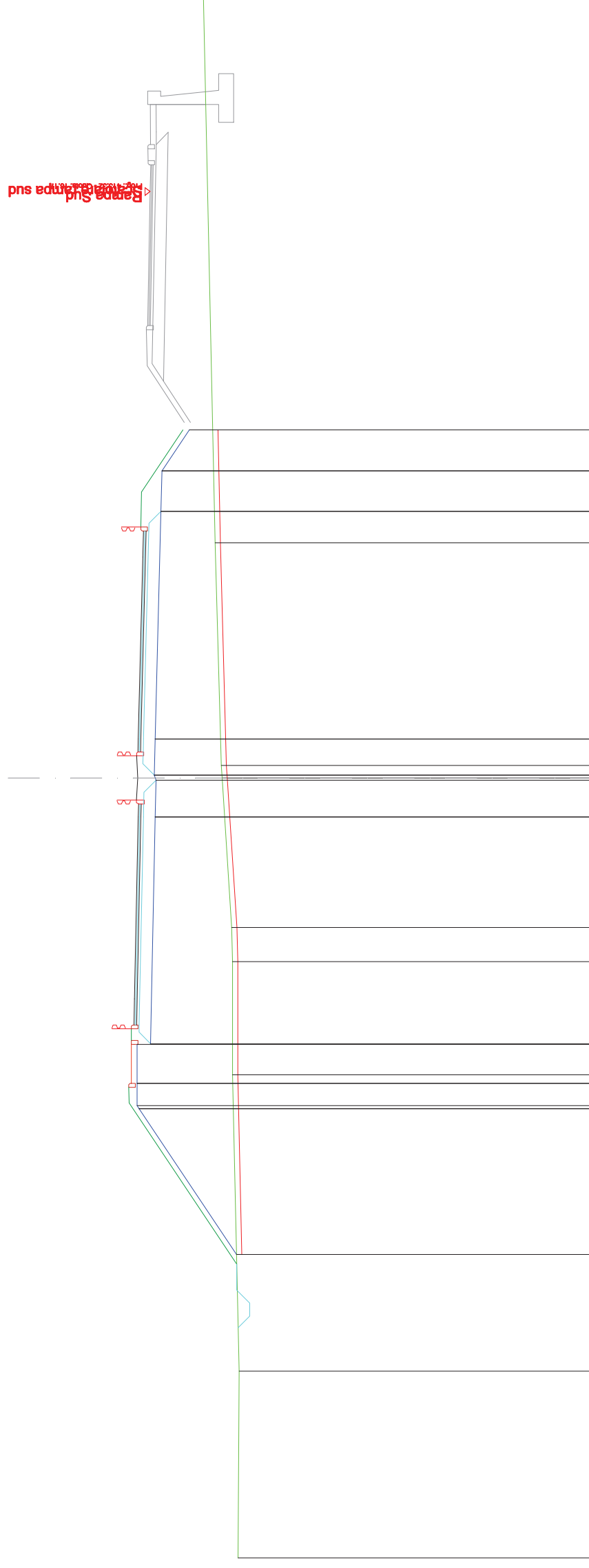
SCALA 1:200

QT.RIF. -1.00

QUOTE TERRENO	11.87	11.81	11.75	11.77	11.77	11.86	11.93	18.03	11.22	11.22	11.21	11.21	11.21	11.21	11.83	11.77	11.77	6.72	11.92	17.04	17.04	17.04	16.18	13.93	12.04	12.00	11.85	
DIST.PARZIALI TERRENO	3.57	2.07	4.77	1.56	18.03	0.78	0.79	2.37	6.72	11.77	11.77	11.77	11.77	11.77	11.77	11.77	11.77	6.72	11.92	17.04	17.04	17.04	16.18	13.93	6.82			
QUOTE PROGETTO	16.69																											
DIST.PARZIALI PROGETTO	7.00	1.50	1.39	8.75	16.93	16.69	16.77	16.73	16.73	16.73	16.73	16.73	16.73	16.73	16.73	16.73	16.73	8.75	17.04	17.04	17.04	16.18	13.93	3.37				
QUOTE PAVIMENTATO	17.58																											
DIST.PARZIALI PAVIMENTATO	7.00	2.00	0.94	17.36	17.38	17.36	17.36	17.36	17.36	17.36	17.36	17.36	17.36	17.36	17.36	17.36	17.36	7.00	17.19	17.19	17.19	17.19	17.19	1.00				

SCAVI E BONIFICHE	
SCOTICO	31.71 m
RILEVATI	
TERRENO VEGETALE	84.60 m ²
TERRENO VEGETALE	12.72 m
SOVRASTRUTTURA STRADALE	
STRATO DI USURA	17.00 m
STRATO DI BINDER	17.00 m
STRATO DI BASE IN CONGLOMERATO BITUMINOSO	17.00 m
STRATO DI FONDAZIONE IN STABILIZZATO	8.72 m ²
MANUFATTI	
MARCIAPIEDE	1.50 m

SEZIONE: D-49
 QT. PROGETTO: 16.62
 DIST. PROG.: 1600.00
 DIST. PREC.: 31.12
 DIST. SUCC.: 40.00




SCALA 1:200

QT.RIF. -1.00

QUOTE TERRENO	12.79	12.75	12.85	13.00	13.03	13.00	13.40	13.43	13.43	13.67	14.12
DIST.PARZIALI TERRENO	7.18	11.40	4.34	1.31	5.75	8.56	20.96				
QUOTE PROGETTO		12.85	16.59	16.67	16.67	16.67	16.59	16.67	16.01	15.97	15.97
DIST.PARZIALI PROGETTO		5.60	0.86	1.50	16.15	15.97	1.41	1.39	8.75	1.56	1.58
QUOTE PAVIMENTATO							16.45	16.42			
DIST.PARZIALI PAVIMENTATO							1.00	1.00			

SCAVI E BONIFICHE	
STERRO	0.22 m ²
SCOTICO	16.67 m
RILEVATI	
RILEVATO	6.66 m ²
TERRENO VEGETALE	2.58 m
SOVRASTRUTTURA STRADALE	
STRATO DI USURA	16.00 m
STRATO DI BINDER	16.00 m
STRATO DI BASE IN CONGLOMERATO BITUMINOSO	16.00 m
STRATO DI FONDAZIONE IN STABILIZZATO	8.04 m ²
MANUFATTI	
MARCIAPIEDE	1.50 m

SEZIONE: D-51
 QT. PROGETTO: 14.44
 DIST.PROG.: 1680.00
 DIST.PREC.: 40.00
 DIST.SUCC.: 38.29




SCALA 1:200

QT.RIF. -2.00

QUOTE TERRENO	13.52	13.51	13.91	13.67	13.73	14.02	14.02	14.29	13.91	13.68	13.89
DIST.PARZIALI TERRENO	6.78	23.22	9.60	5.16	2.59	4.29	7.15	1.21			
QUOTE PROGETTO	13.58	14.04	14.12	14.12	13.57	14.12	13.82	13.82	13.79	13.82	13.79
DIST.PARZIALI PROGETTO	0.89	0.85	1.50	8.75	1.39	1.39	7.00	13.61			
QUOTE PAVIMENTATO	14.24	14.26	14.45	14.45	14.45	14.45	14.45	14.26			
DIST.PARZIALI PAVIMENTATO	1.00	7.00	2.00	2.00	7.00	7.00	7.00				

SCAVI E BONIFICHE	
STERRO	4.32 m ²
SCOTICO	2.85 m
RILEVATI	
RILEVATO	1.29 m ²
TERRENO VEGETALE	1.94 m
SOVRASTRUTTURA STRADALE	
STRATO DI USURA	16.00 m
STRATO DI BINDER	16.00 m
STRATO DI BASE IN CONGLOMERATO BITUMINOSO	16.00 m
STRATO DI FONDAZIONE IN STABILIZZATO	8.04 m ²
MANUFATTI	
MARCIAPIEDE	1.50 m

SEZIONE: D-52
 QT.PROGETTO: 13.39
 DIST.PROG.: 1718.29
 DIST.PREC.: 38.29
 DIST.SUCC.: 41.71




SCALA 1:200

QT.RIF. -2.00

	12.89	5.69	12.90	3.46	12.88	12.89		12.89	12.90	12.90	12.92	13.02
QUOTE TERRENO												
DIST.PARZIALI TERRENO	12.89	5.69	12.90	3.46	12.88	12.89	20.85	12.89	27.90	1.77		
QUOTE PROGETTO	12.88	13.07	12.89	13.07	13.07	13.07	12.52	12.74	12.78	13.39	12.57	
DIST.PARZIALI PROGETTO	0.86	1.50	8.75	1.39	1.39	1.39	1.39	1.39	7.00	13.40	13.22	
QUOTE PAVIMENTATO	13.19	13.22	13.22	7.00	0.50	13.40	13.40	0.50	7.00	13.22		
DIST.PARZIALI PAVIMENTATO	1.00	7.00	2.00	0.50	13.40	13.40	0.50	2.00	7.00			

SCAVI E BONIFICHE	
STERRO	12.51 m ²
SCOTICO	1.02 m
RILEVATI	
TERRENO VEGETALE	2.43 m
SOVRASTRUTTURA STRADALE	
STRATO DI BINDER	17.00 m
STRATO DI USURA	17.00 m
STRATO DI BASE IN CONGLOMERATO BITUMINOSO	17.00 m
STRATO DI FONDAZIONE IN STABILIZZATO	8.47 m ²
MANUFATTI	
MARCIAPIEDE	3.00 m

SEZIONE: D-53
 QT. PROGETTO: 12.25
 DIST.PROG.: 1760.00
 DIST.PREC.: 41.71
 DIST.SUCC.: 40.00




SCALA 1:200

QT.RIF. -4.00

QUOTE TERRENO	12.18	12.21	23.34	12.08	12.10	12.15	12.16	12.25
DIST.PARZIALI TERRENO	2.24			8.24	4.42	8.24	8.51	8.16
QUOTE PROGETTO	12.13	11.93	11.60	11.60	11.60	11.40	11.93	12.25
DIST.PARZIALI PROGETTO	1.07	1.50	1.39	1.39	1.39	0.51	1.50	1.07
QUOTE PAVIMENTATO	12.05	12.26	12.26	12.26	12.26	12.05	12.08	12.05
DIST.PARZIALI PAVIMENTATO	1.00	2.00	2.00	2.00	2.00	1.00	7.00	1.00

SCAVI E BONIFICHE	
STERRO	17.68 m ²
RILEVATI	
TERRENO VEGETALE	2.27 m
SOVRASTRUTTURA STRADALE	
STRATO DI USURA	16.99 m
STRATO DI BINDER	16.99 m
STRATO DI BASE IN CONGLOMERATO BITUMINOSO	16.99 m
STRATO DI FONDAZIONE IN STABILIZZATO	8.46 m ²
MANUFATTI	
MARCIAPIEDE	3.00 m

SEZIONE: D-54
 QT. PROGETTO: 11.50
 DIST. PROG.: 1800.00
 DIST. PREC.: 40.00
 DIST. SUCC.: 18.56




SCALA 1:200

QT. RIF. -5.00

QUOTE TERRENO	11.40	11.32	10.42	11.48	11.59	11.59	11.64
DIST. PARZIALI TERRENO	4.93		12.96	1.69	30.00		
QUOTE PROGETTO							
DIST. PARZIALI PROGETTO							
QUOTE PAVIMENTATO							
DIST. PARZIALI PAVIMENTATO							

SCAVI E BONIFICHE	
STERRO	14.51 m²
RILEVATI	
RILEVATO	0.18 m²
TERRENO VEGETALE	1.05 m
SOVRASTRUTTURA STRADALE	
STRATO DI USURA	22.56 m
STRATO DI BINDER	22.56 m
STRATO DI BASE IN CONGLOMERATO BITUMINOSO	
MANUFATTI	
MARCIAPIEDE	1.87 m
STRATO DI FONDAZIONE IN MISTO CEMENTATO	12.77 m²

SEZIONE: D-55
QT. PROGETTO: 11.70
DIST.PROG.: 1818.56
DIST.PREC.: 18.56
DIST.SUCC.: 50.00



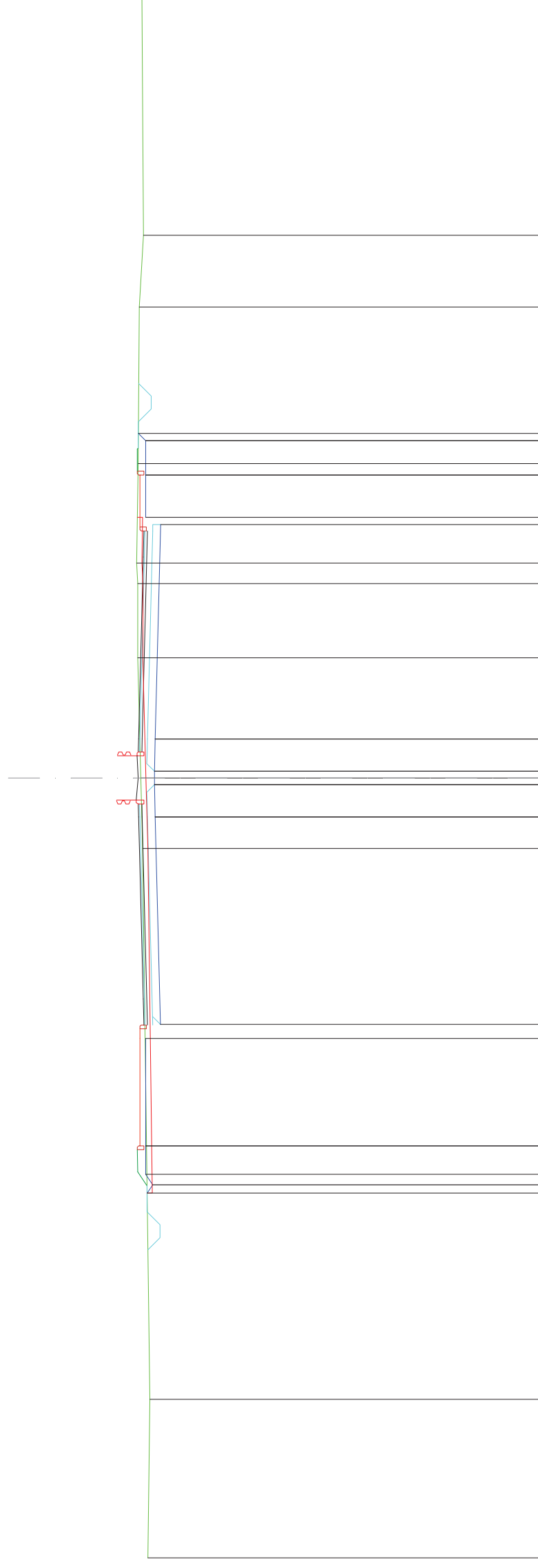
SCALA 1:200

QT.RIF. -5.00

QUOTE TERRENO	11.40	11.29	4.14	11.30	11.46	6.99	11.52	11.52	11.52	11.63
DIST.PARZIALI TERRENO	7.71				18.15				21.41	
QUOTE PROGETTO	10.79	10.81	10.82	10.84	10.87	10.89	11.43	11.44	11.45	11.52
DIST.PARZIALI PROGETTO	0.48	0.90	1.04	1.00	0.74	0.56	1.44	3.05	3.10	2.72
QUOTE PAVIMENTATO	11.44	11.45	11.47	11.49	11.52	11.53	11.57	11.62	11.67	11.75
DIST.PARZIALI PAVIMENTATO	0.48	0.90	1.04	0.99	1.59	2.90	9.50	1.63	3.94	12.24

SCAVI E BONIFICHE	
STERRO	13.37 m ²
SCOTICO	4.58 m
RILEVATI	
RILEVATO	1.20 m ²
TERRENO VEGETALE	2.40 m
SOVRASTRUTTURA STRADALE	
STRATO DI USURA	16.98 m
STRATO DI BINDER	16.98 m
STRATO DI BASE IN MISTO CEMENTATO	16.98 m
STRATO DI FONDAZIONE IN STABILIZZATO	5.52 m ²
MANUFATTI	
MARCIAPIEDE	5.85 m

SEZIONE: D-57
 QT. PROGETTO: 11.49
 DIST.PROG.: 1920.00
 DIST.PREC.: 51.44
 DIST.SUCC.: 40.00




SCALA 1:200

QT.RIF. -4.00

QUOTE TERRENO	11.13	11.06	11.34	11.41	11.53	11.52	11.57	11.51	11.47	11.31	11.36
DIST.PARZIALI TERRENO	6.10	21.18	2.72	4.62	2.86	0.78	3.83	6.02	2.76	9.13	
QUOTE PROGETTO	11.16 11.22 11.22 11.09	11.22 11.22 10.65	10.85 1.24 10.88 10.88 10.88	10.85 1.24 10.88 10.88 10.88	8.24	1.63	1.32	11.22 11.22 11.50			
DIST.PARZIALI PROGETTO	4.13	7.98	1.24	8.24	1.63	1.32					
QUOTE PAVIMENTATO	11.29	11.32	11.48	11.50	11.49	11.32	11.29	11.32	11.32	11.29	11.32
DIST.PARZIALI PAVIMENTATO	1.00	7.00	2.00	7.00	2.00	7.00	1.00	7.00	2.00	7.00	1.00

SCAVI E BONIFICHE	
STERRO	3.87 m ²
SCOTICO	9.29 m
RILEVATI	
RILEVATO	5.19 m ²
TERRENO VEGETALE	3.79 m
SOVRASTRUTTURA STRADALE	
STRATO DI USURA	17.00 m
STRATO DI BINDER	17.00 m
STRATO DI BASE IN MISTO CEMENTATO	17.00 m
STRATO DI FONDAZIONE IN STABILIZZATO	5.68 m ²
MANUFATTI	
MARCIAPIEDE	6.50 m

SEZIONE: D-58
 QT. PROGETTO: 11.59
 DIST.PROG.: 1960.00
 DIST.PREC.: 40.00
 DIST.SUCC.: 40.00




SCALA 1:200

QT.RIF. -4.00

QUOTE TERRENO	11.13	11.03	11.04	11.02	11.01	11.05	11.10
DIST.PARZIALI TERRENO	21.55	1.66	6.79	19.28	2.10	0.57	8.05
QUOTE PROGETTO	11.06 11.05 11.32	10.73 11.32	10.95 11.59 11.60	10.98 10.98 10.98 10.98	10.95	11.32 11.32 11.32 11.32 11.32	11.01 10.41 11.32
DIST.PARZIALI PROGETTO	1.09 11.05 11.32	4.13	8.52	1.63	8	1.36	0.91
QUOTE PAVIMENTATO	11.39	11.41	11.41	11.39	11.41	11.41	11.39
DIST.PARZIALI PAVIMENTATO	1.00	1.00	7.00	7.00	7.00	1.00	1.00

SCAVI E BONIFICHE	
STERRO	4.40 m ²
SCOTICO	9.79 m
RILEVATI	
RILEVATO	4.77 m ²
TERRENO VEGETALE	3.74 m
SOVRASTRUTTURA STRADALE	
STRATO DI USURA	16.98 m
STRATO DI BINDER	16.98 m
STRATO DI BASE IN MISTO CEMENTATO	16.98 m
STRATO DI FONDAZIONE IN STABILIZZATO	5.56 m ²
MANUFATTI	
MARCIAPIEDE	6.13 m

SEZIONE: D-59
 QT. PROGETTO: 11.68
 DIST.PROG.: 2000.00
 DIST.PREC.: 40.00
 DIST.SUCC.: 40.00



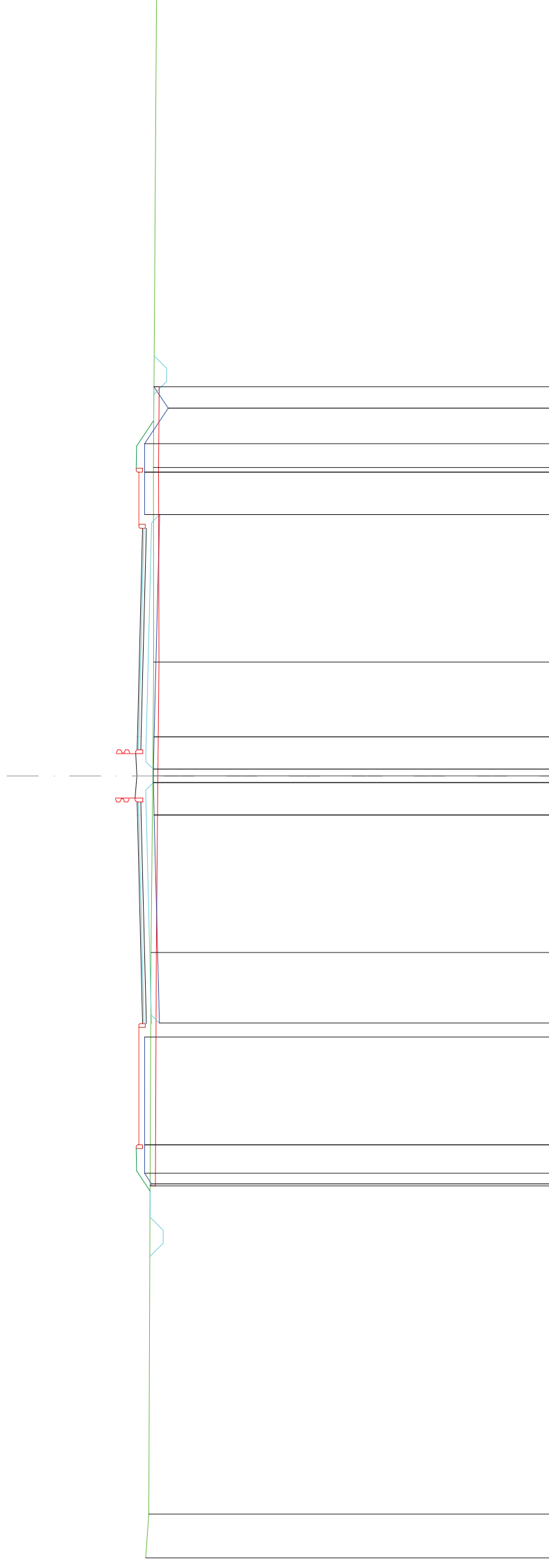
SCALA 1:200

QT.RIF. -4.00

QUOTE TERRENO	11.19	11.12	14.49	15.51	11.15	11.17	11.17	11.18
DIST.PARZIALI TERRENO					8.58	21.42		
QUOTE PROGETTO	11.12	11.12	11.12	11.04	11.04	11.04	11.04	11.04
DIST.PARZIALI PROGETTO	1.09	4.13	8.52	7.98	11.04	11.04	11.04	11.04
QUOTE PAVIMENTATO	11.48	11.50	11.68	11.68	11.68	11.50	11.48	11.48
DIST.PARZIALI PAVIMENTATO	1.00	7.00	2.00	2.00	7.00	1.00	1.00	1.00

SCAVI E BONIFICHE	
STERRO	3.30 m ²
SCOTICO	9.34 m
RILEVATI	
RILEVATO	5.46 m ²
TERRENO VEGETALE	3.82 m
SOVRASTRUTTURA STRADALE	
STRATO DI USURA	16.98 m
STRATO DI BINDER	16.98 m
STRATO DI BASE IN MISTO CEMENTATO	16.98 m
STRATO DI FONDAZIONE IN STABILIZZATO	5.56 m ²
MANUFATTI	
MARCIAPIEDE	6.13 m

SEZIONE: D-61
 QT. PROGETTO: 11.87
 DIST. PROG.: 2080.00
 DIST. PREC.: 40.00
 DIST. SUCC.: 40.00



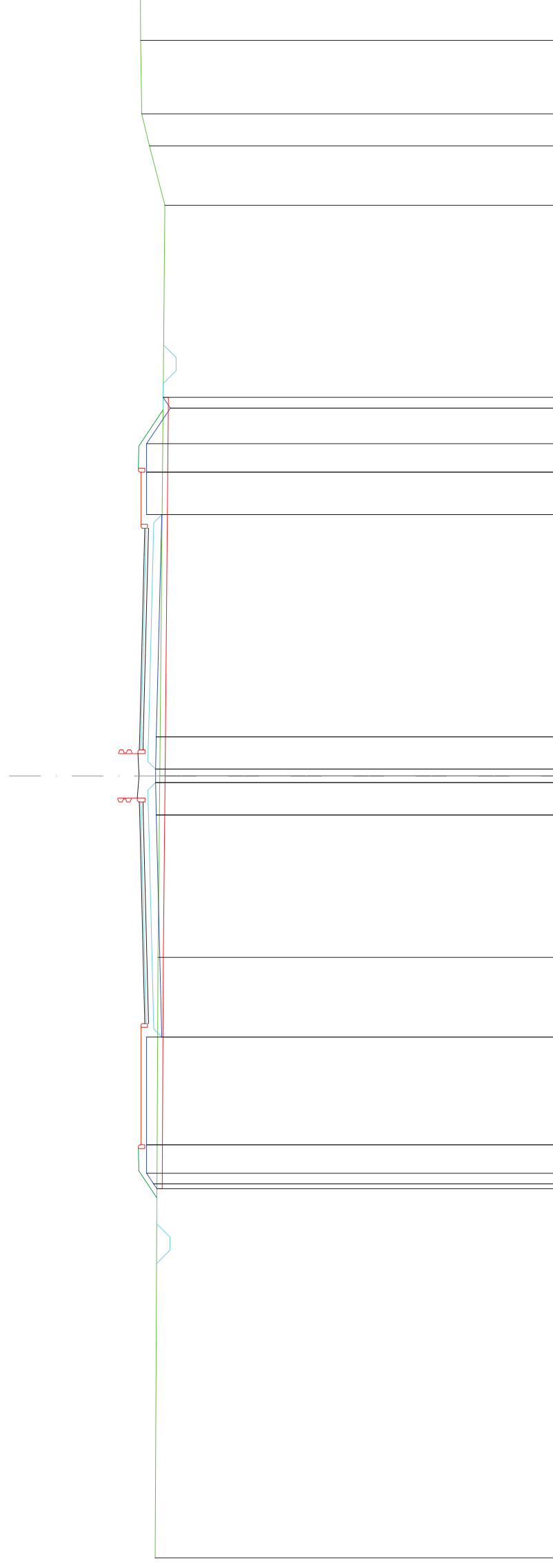
SCALA 1:200

QT. RIF. -4.00

QUOTE TERRENO	11.55	11.43	21.54	11.34	6.78	11.28	4.36	11.24	7.46	11.26	11.24	11.14
DIST. PARZIALI TERRENO	1.68											18.17
QUOTE PROGETTO			11.60	11.60	11.60	11.60	11.23	11.23	11.23	11.23	11.23	11.24
DIST. PARZIALI PROGETTO		4.13	0.54	7.98	1.24	1.24	1.24	1.24	8.52	1.63	1.63	0.82
QUOTE PAVIMENTATO	11.67	11.69	11.67	11.67	11.87	11.87	11.87	11.87	11.69	11.69	11.67	11.67
DIST. PARZIALI PAVIMENTATO	1.00		1.00	7.00	0.50	2.00	0.50	7.00	1.00	1.00	1.00	1.00

SCAVI E BONIFICHE	
STERRO	0.53 m ²
SCOTICO	24.52 m
RILEVATI	
RILEVATO	11.12 m ²
TERRENO VEGETALE	4.63 m
SOVRASTRUTTURA STRADALE	
STRATO DI USURA	17.00 m
STRATO DI BINDER	17.00 m
STRATO DI BASE IN MISTO CEMENTATO	17.00 m
STRATO DI FONDAZIONE IN STABILIZZATO	5.68 m ²
MANUFATTI	
MARCIAPIEDE	6.50 m

SEZIONE: D-62
 QT. PROGETTO: 11.96
 DIST. PROG.: 2120.00
 DIST. PREC.: 40.00
 DIST. SUCC.: 40.00




SCALA 1:200

QT.RIF. -4.00

QUOTE TERRENO	11.36	11.25	6.96	11.18	21.89	11.00	11.58	11.88	11.92	11.93
DIST.PARZIALI TERRENO	23.04	8.52	8.52	11.32	11.11	11.69	11.69	11.69	2.82	1.79
QUOTE PROGETTO	11.29	11.42	11.69	11.32	11.11	11.69	11.69	11.69	10.78	11.06
DIST.PARZIALI PROGETTO	1.09	4.13	8.52	1.24	1.24	1.63	1.63	1.63	1.36	1.36
QUOTE PAVIMENTATO	11.76	11.79	11.96	11.97	11.76	11.79	11.76	11.76	11.76	11.76
DIST.PARZIALI PAVIMENTATO	1.00	1.00	2.00	0.50	0.50	7.00	7.00	7.00	1.00	1.00

SCAVI E BONIFICHE	
STERRO	1.90 m ²
SCOTICO	23.70 m
RILEVATI	
RILEVATO	10.80 m ²
TERRENO VEGETALE	3.09 m
SOVRASTRUTTURA STRADALE	
STRATO DI USURA	17.00 m
STRATO DI BINDER	17.00 m
STRATO DI BASE IN MISTO CEMENTATO	17.00 m
STRATO DI FONDAZIONE IN STABILIZZATO	5.68 m ²
MANUFATTI	
MARCIAPIEDE	6.50 m

SEZIONE: D-63
 QT. PROGETTO: 12.05
 DIST.PROG.: 2160.00
 DIST.PREC.: 40.00
 DIST.SUCC.: 40.00



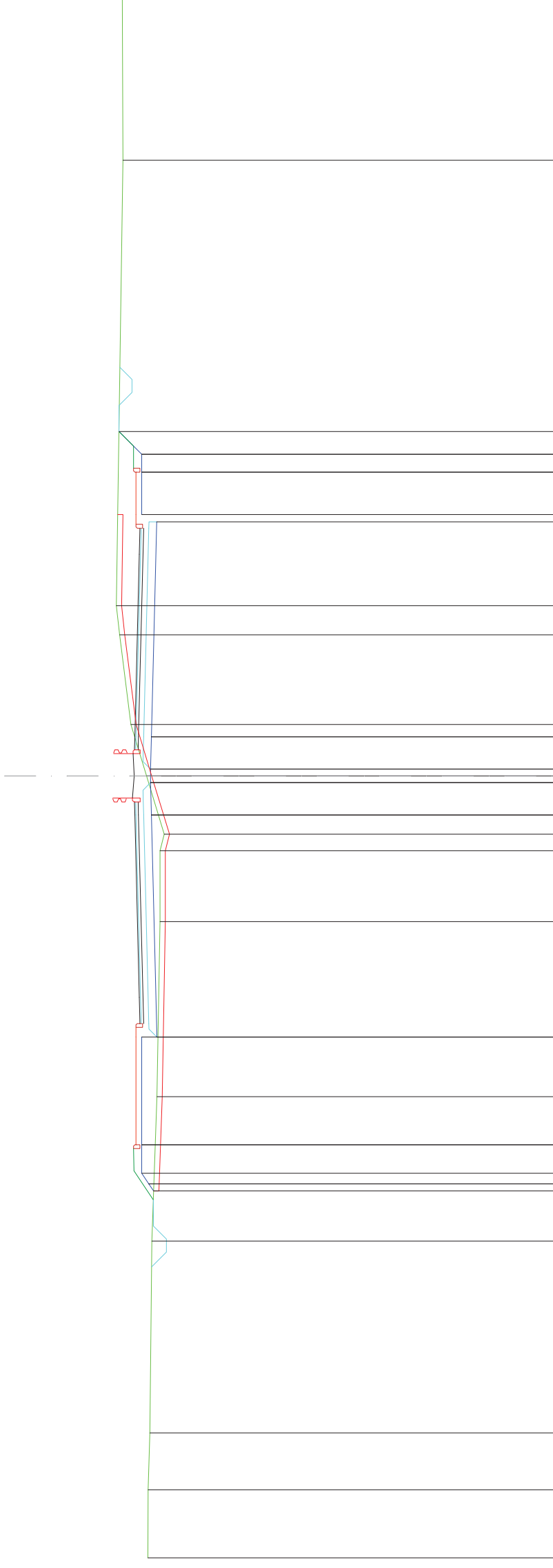
SCALA 1:200

QT.RIF. -4.00

QUOTE TERRENO	11.46	11.37	10.17	11.23	11.08	12.20	12.22	12.15	12.05
DIST.PARZIALI TERRENO	19.83	4.13	8.52	11.41	10.68	2.55	2.05	8.91	5.81
QUOTE PROGETTO	11.40 11.51 11.78 11.78	11.20 11.78	8.52	11.41 11.44 11.44 11.44 11.41	8.52	11.78 1.63	11.78 1.36	10.87 2.00	12.21
DIST.PARZIALI PROGETTO	1.09	4.13	8.52	1.24	8.52	1.63	1.36	1.63	1.36
QUOTE PAVIMENTATO	11.85	11.88	11.88	12.07	11.88	11.85	11.88	11.85	11.85
DIST.PARZIALI PAVIMENTATO	1.00	1.00	7.00	2.00	7.00	1.00	1.00	7.00	1.00

SCAVI E BONIFICHE	
STERRO	13.46 m ²
SCOTICO	15.66 m
RILEVATI	
RILEVATO	8.19 m ²
TERRENO VEGETALE	3.83 m
SOVRASTRUTTURA STRADALE	
STRATO DI USURA	17.00 m
STRATO DI BINDER	17.00 m
STRATO DI BASE IN MISTO CEMENTATO	17.00 m
STRATO DI FONDAZIONE IN STABILIZZATO	5.64 m ²
MANUFATTI	
MARCIAPIEDE	6.22 m

SEZIONE: D-64
 QT. PROGETTO: 12.15
 DIST. PROG.: 2200.00
 DIST. PREC.: 40.00
 DIST. SUCC.: 40.00



SCALA 1:200


QT. RIF. -4.00

QUOTE TERRENO	11.65	11.64	11.57	11.49	11.29	11.18	11.17	11.02	11.70	12.29	12.73	12.85	12.60	12.63
DIST. PARZIALI TERRENO	2.61	2.18	7.36	5.54	6.71	2.71	0.82	2.24	1.97	3.44	1.12	17.09	6.38	
QUOTE PROGETTO				11.42	11.29	8.52	11.51	11.51	11.51	11.51	11.51	11.30	11.88	11.88
DIST. PARZIALI PROGETTO			4.13	1.09	1.63	1.24	1.24	1.24	1.24	1.24	8.24	1.63	0.88	0.88
QUOTE PAVIMENTATO				11.95	11.97	11.97	11.97	11.97	11.97	11.97	11.97	11.97	11.97	11.97
DIST. PARZIALI PAVIMENTATO				1.00	2.00	2.00	7.00	2.00	2.00	7.00	1.00	1.00	1.00	1.00

SCAVI E BONIFICHE	
STERRO	3.99 m ²
SCOTICO	3.26 m
RILEVATI	
RILEVATO	2.51 m ²
TERRENO VEGETALE	2.04 m
SOVRASTRUTTURA STRADALE	
STRATO DI USURA	16.00 m
STRATO DI BINDER	16.00 m
STRATO DI BASE IN MISTO CEMENTATO	16.00 m
STRATO DI FONDAZIONE IN STABILIZZATO	5.27 m ²
MANUFATTI	
MARCIAPIEDE	2.00 m

SEZIONE: D-67
 QT. PROGETTO: 12.43
 DIST.PROG.: 2320.00
 DIST.PREC.: 40.00
 DIST.SUCC.: 40.00

Prog. 04.74 - Quote 12.25
 Montagnese R Ingr Est




SCALA 1:200

QT.RIF. -4.00

QUOTE TERRENO	12.10	12.02	12.05	11.61	11.90	11.86	9.37	11.80	11.91
DIST.PARZIALI TERRENO	16.57	2.15	11.28	3.34	11.79	3.34	17.29	1.63	1.36
QUOTE PROGETTO			11.61	11.79	11.82	11.82	11.79	12.16	11.81
DIST.PARZIALI PROGETTO			7.00	1.24	1.24	1.24	8.52	0.84	0.84
QUOTE PAVIMENTATO	12.25			12.43	12.44	12.43	12.25	12.23	1.00
DIST.PARZIALI PAVIMENTATO	7.00	2.00	7.00	0.50	2.00	0.50	7.00	1.00	1.00

SCAVI E BONIFICHE	
STERRO	5.22 m ²
SCOTICO	1.26 m
RILEVATI	
RILEVATO	0.37 m ²
SOVRASTRUTTURA STRADALE	
STRATO DI USURA	17.15 m
STRATO DI BINDER	17.15 m
STRATO DI BASE IN MISTO CEMENTATO	17.15 m
STRATO DI FONDAZIONE IN STABILIZZATO	5.50 m ²
MANUFATTI	
MARCIAPIEDE	0.69 m

SEZIONE: D-70
 QT. PROGETTO: 12.71
 DIST.PROG.: 2440.00
 DIST.PREC.: 40.00
 DIST.SUCC.: 40.00



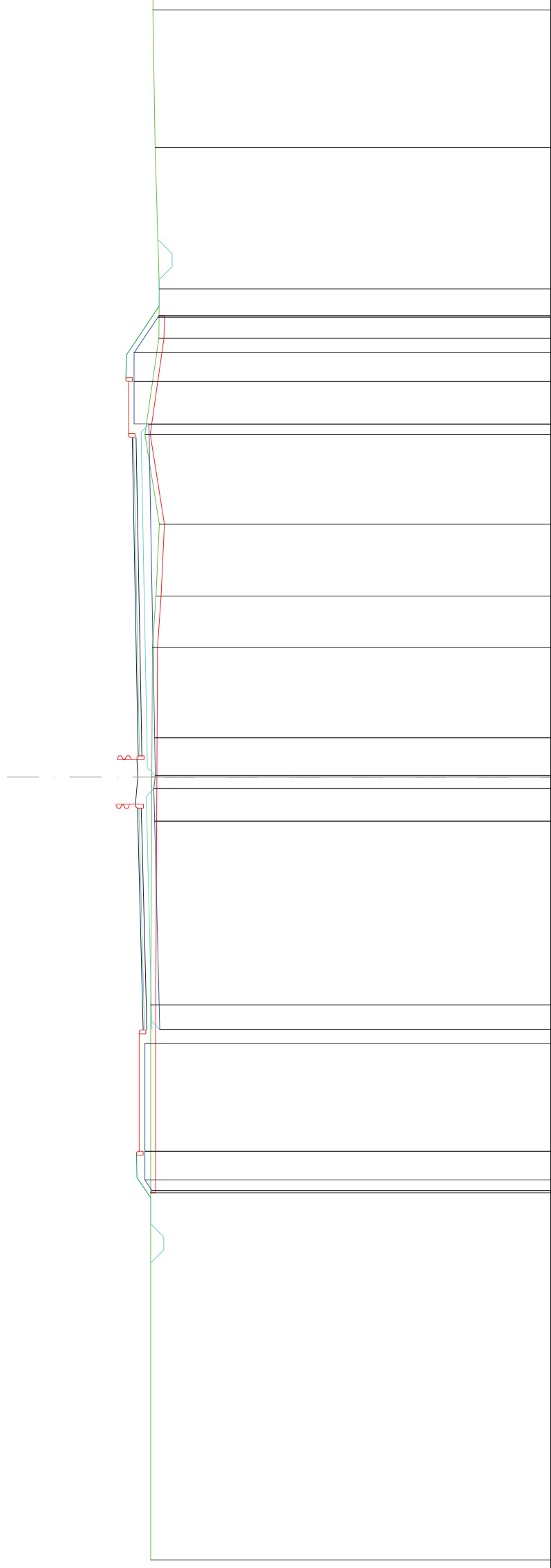
SCALA 1:200

QT.RIF. -4.00

QUOTE TERRENO	12.30	12.27	12.28	12.27	10.37	12.27	12.26	12.20	12.21	12.20	12.24
DIST.PARZIALI TERRENO	12.74	6.89	6.89	12.28	11.86	12.27	12.27	11.86	12.20	12.20	12.24
QUOTE PROGETTO				11.86	8.17	12.07	12.07	12.47	11.90	12.47	12.47
DIST.PARZIALI PROGETTO				11.86	8.17	1.24	1.24	0.54	0.89	12.54	12.47
QUOTE PAVIMENTATO	12.50	12.53	12.53	12.50	12.53	12.71	12.71	12.54	12.56	12.54	12.56
DIST.PARZIALI PAVIMENTATO	1.19	7.00	7.00	2.00	2.00	0.50	0.50	7.00	7.00	1.00	1.00

SCAVI E BONIFICHE	
STERRO	2.63 m ²
SCOTICO	17.04 m
RILEVATI	
RILEVATO	9.17 m ²
TERRENO VEGETALE	4.90 m
SOVRASTRUTTURA STRADALE	
STRATO DI USURA	20.68 m
STRATO DI BINDER	20.68 m
STRATO DI BASE IN MISTO CEMENTATO	20.68 m
STRATO DI FONDAZIONE IN STABILIZZATO	6.67 m ²
MANUFATTI	
MARCIAPIEDE	6.11 m

SEZIONE: D-71
 QT. PROGETTO: 12.80
 DIST.PROG.: 2480.00
 DIST.PREC.: 40.00
 DIST.SUCC.: 40.00



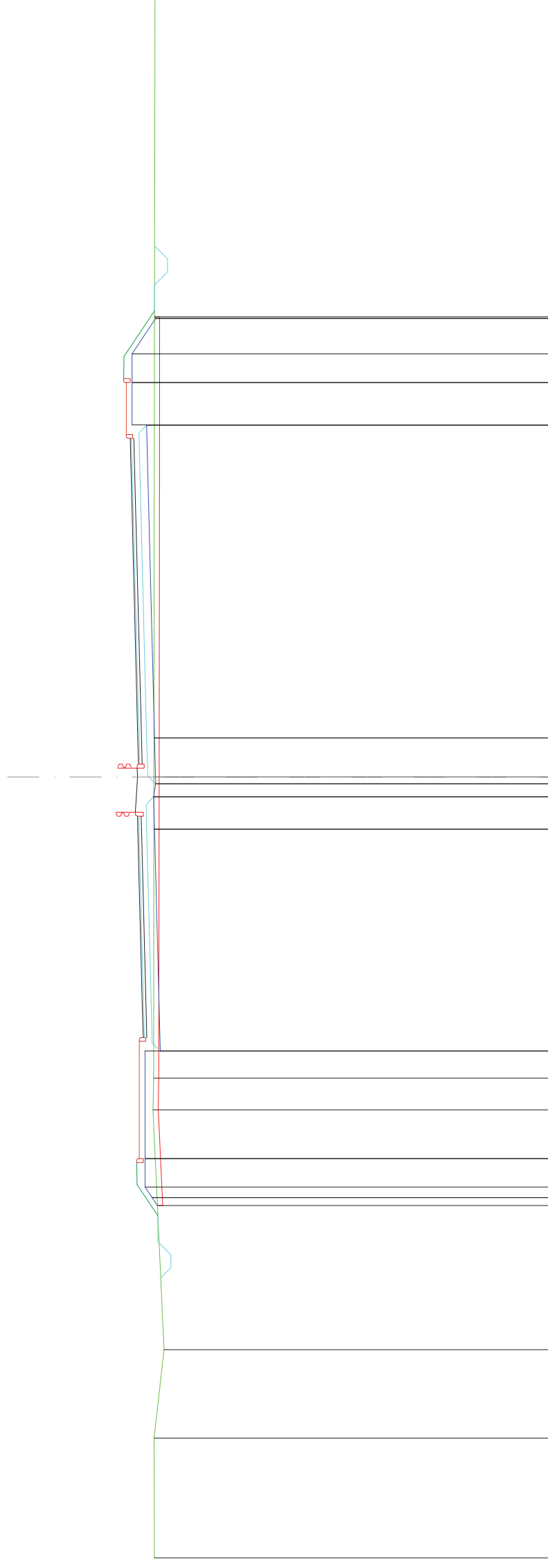
SCALA 1:200

QT.RIF. -3.00

QUOTE TERRENO	12.32	12.32	8.73	12.27	4.97	12.25	12.11	2.76	11.98	3.44	12.53	3.68	12.00	1.89	11.98	12.14	5.41	12.23	12.22
DIST.PARZIALI TERRENO		21.27																5.28	0.62
QUOTE PROGETTO																			
DIST.PARZIALI PROGETTO			7.98	12.16	1.24	0.45	12.14	1.45	12.13	12.16	12.38	12.94	1.63	1.36	12.04	11.99			
QUOTE PAVIMENTATO																			
DIST.PARZIALI PAVIMENTATO			7.00	12.80	0.50	2.00	12.79	0.70	12.80	13.01	13.00	13.01	13.00	13.01	13.00	13.01	13.00	13.01	13.00

SCAVI E BONIFICHE	
STERRO	1.31 m ²
SCOTICO	21.46 m
RILEVATI	
RILEVATO	12.16 m ²
TERRENO VEGETALE	5.24 m
SOVRASTRUTTURA STRADALE	
STRATO DI USURA	21.01 m
STRATO DI BINDER	21.01 m
STRATO DI BASE IN MISTO CEMENTATO	21.01 m
STRATO DI FONDAZIONE IN STABILIZZATO	6.88 m ²
MANUFATTI	
MARCIAPIEDE	6.48 m

SEZIONE: D-72
 QT. PROGETTO: 12.89
 DIST.PROG.: 2520.00
 DIST.PREC.: 40.00
 DIST.SUCC.: 40.00



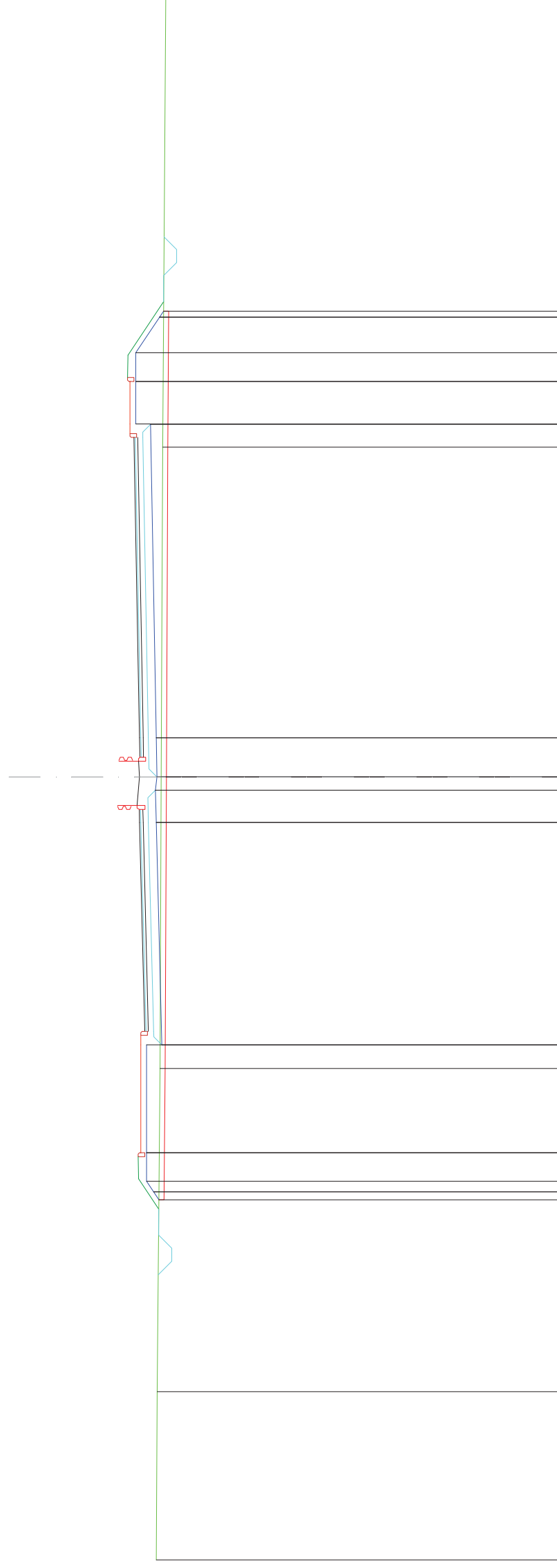
SCALA 1:200

QT.RIF. -3.00

QUOTE TERRENO	12.26	12.27	11.89	9.21	12.31	12.29	11.57	12.28	12.24
DIST.PARZIALI TERRENO	4.61	3.39		9.21	12.31	1.22	11.57	12.28	30.00
QUOTE PROGETTO	12.14	12.35	12.62	12.62	12.91	12.25	12.25	12.25	12.21
DIST.PARZIALI PROGETTO	1.09		1.09	4.13	12.91	1.24	8.52	12.25	13.12
QUOTE PAVIMENTATO	12.69	12.72	12.89	12.89	12.87	12.89	12.89	12.89	13.16
DIST.PARZIALI PAVIMENTATO			1.00		2.00	1.01	7.00	10.50	1.00

SCAVI LE BONIFICHE	
STERRO	0.07 m ²
SCOTICO	31.79 m
RILEVATI	
RILEVATO	18.38 m ²
TERRENO VEGETALE	5.55 m
SOVRASTRUTTURA STRADALE	
STRATO DI USURA	20.75 m
STRATO DI BINDER	20.75 m
STRATO DI BASE IN MISTO CEMENTATO	20.75 m
STRATO DI FONDAZIONE IN STABILIZZATO	6.80 m ²
MANUFATTI	
MARCIAPIEDE	6.48 m

SEZIONE: D-74
 QT. PROGETTO: 13.08
 DIST.PROG.: 2600.00
 DIST.PREC.: 40.00
 DIST.SUCC.: 40.00



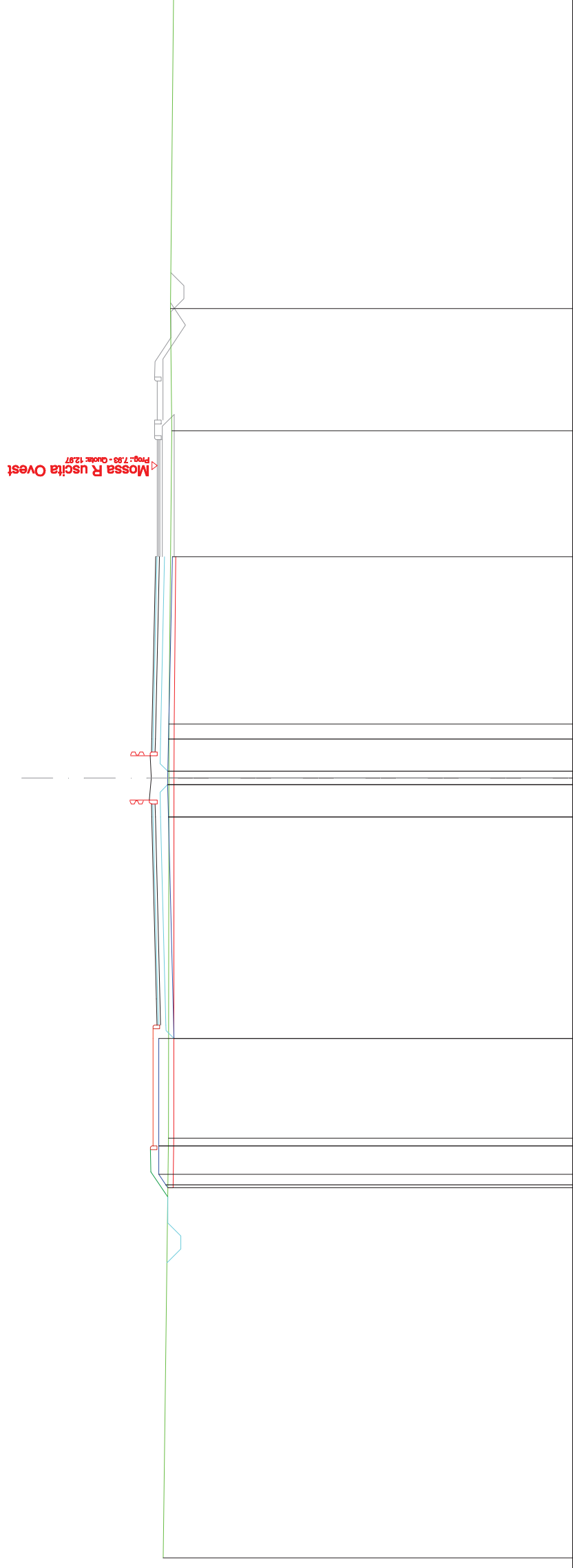
SCALA 1:200

QT.RIF. -3.00

QUOTE TERRENO	12.44	12.40	12.38	12.30	11.17	12.25	12.20	12.08
DIST.PARZIALI TERRENO	6.45	12.40	12.38	4.13	8.52	12.44	12.63	17.37
QUOTE PROGETTO	12.44	12.40	12.38	12.23	12.81	12.47	12.66	12.08
DIST.PARZIALI PROGETTO	12.44	12.40	12.38	4.13	8.52	1.24	1.63	1.36
QUOTE PAVIMENTATO	12.91	12.88	13.08	13.07	13.08	13.08	13.28	13.29
DIST.PARZIALI PAVIMENTATO	1.00	1.00	1.00	2.00	7.00	0.50	10.50	1.00

SCAVI E BONIFICHE	
STERRO	1.03 m ²
SCOTICO	10.39 m
RILEVATI	
RILEVATO	5.97 m ²
TERRENO VEGETALE	2.02 m
SOVRASTRUTTURA STRADALE	
STRATO DI USURA	16.01 m
STRATO DI BINDER	16.01 m
STRATO DI BASE IN MISTO CEMENTATO	16.01 m
STRATO DI FONDAZIONE IN STABILIZZATO	5.27 m ²
MANUFATTI	
MARCIAPIEDE	4.50 m

SEZIONE: D-75
 QT. PROGETTO: 13.18
 DIST.PROG.: 2640.00
 DIST.PREC.: 40.00
 DIST.SUCC.: 40.00



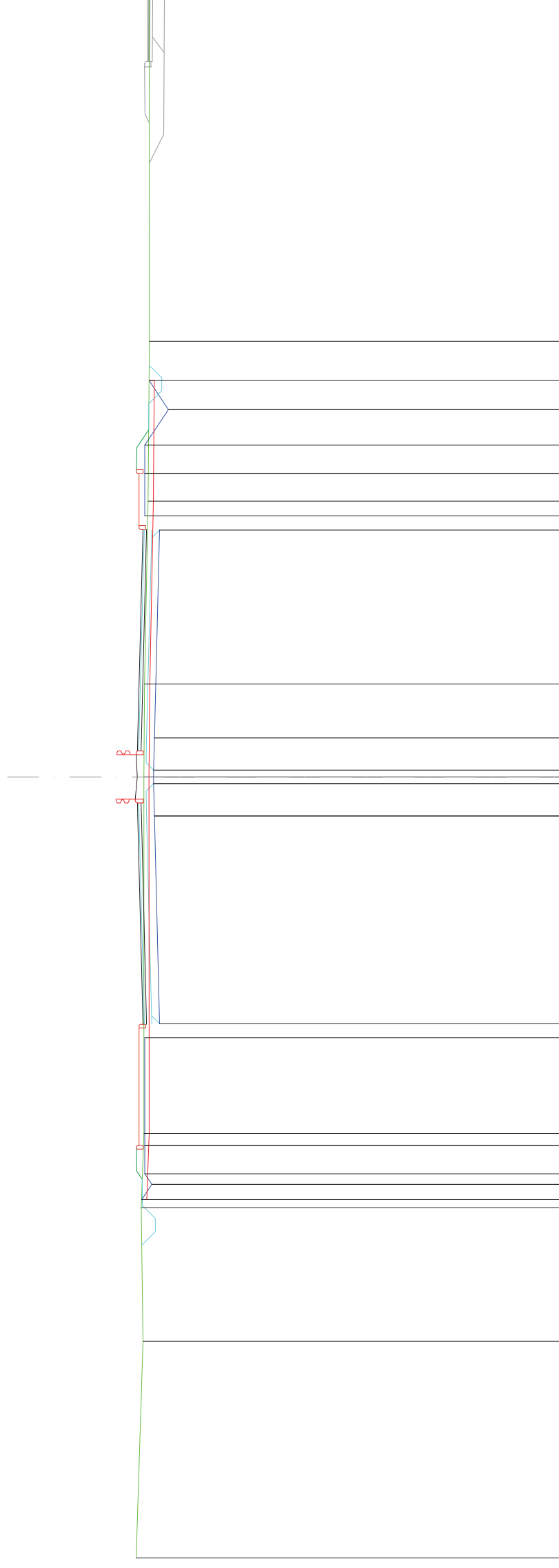
SCALA 1:200

QT.RIF. -3.00

QUOTE TERRENO	12.74	12.53	12.52	12.52	12.52	12.41	12.45	12.34
DIST.PARZIALI TERRENO	16.15	13.85	2.07	11.28	4.70	11.95		
QUOTE PROGETTO	12.56 12.91 12.91	12.91 12.32	12.54 12.57 12.56 12.54	12.38	7.01			
DIST.PARZIALI PROGETTO	1.09	4.13	8.52	7.00				
QUOTE PAVIMENTATO	12.98	13.00	13.18 13.18 13.18	13.02				
DIST.PARZIALI PAVIMENTATO	1.00	7.00	0.50 2.00 2.00	7.00				

SCAVI E BONIFICHE	
STERRO	9.79 m ²
SCOTICO	7.70 m
RILEVATI	
RILEVATO	2.02 m ²
TERRENO VEGETALE	2.89 m
SOVRASTRUTTURA STRADALE	
STRATO DI USURA	16.96 m
STRATO DI BINDER	16.96 m
STRATO DI BASE IN MISTO CEMENTATO	16.96 m
STRATO DI FONDAZIONE IN STABILIZZATO	5.45 m ²
MANUFATTI	
MARCIAPIEDE	5.76 m

SEZIONE: D-76
 QT. PROGETTO: 13.27
 DIST.PROG.: 2680.00
 DIST.PREC.: 40.00
 DIST.SUCC.: 40.00



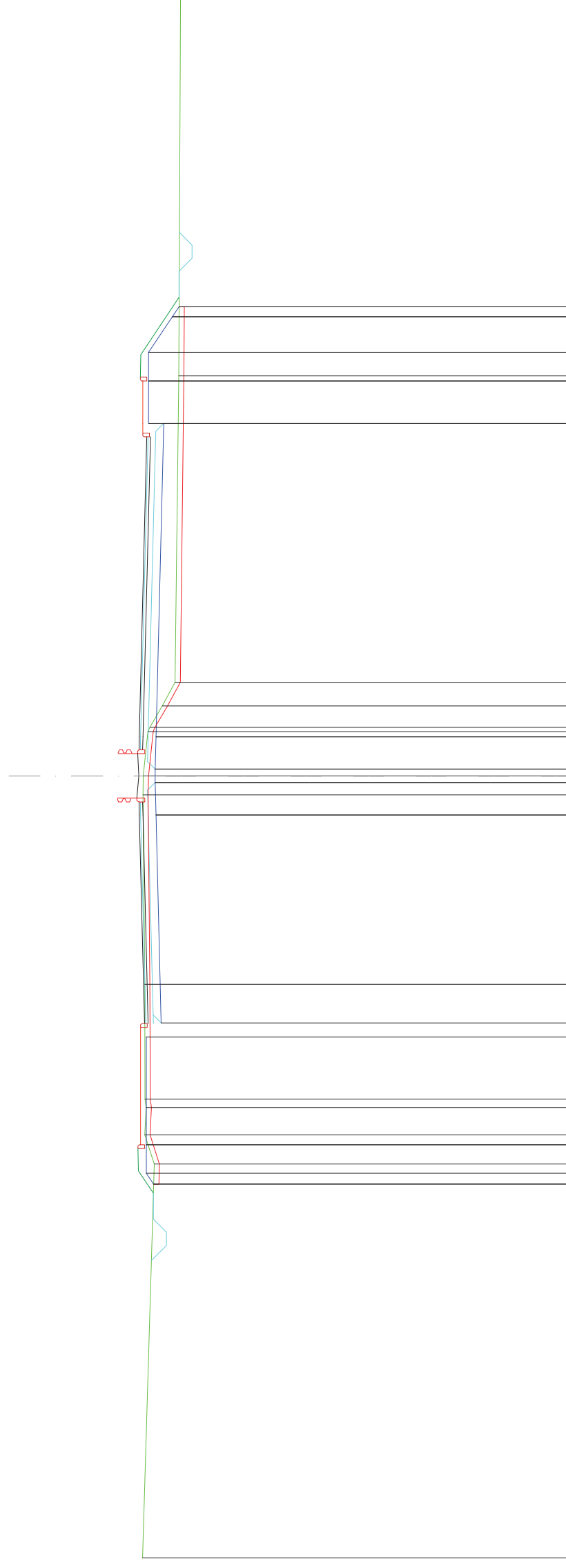
SCALA 1:200

QT.RIF. -3.00

QUOTE TERRENO	13.33	13.06	13.13	13.03	13.69	13.04	13.01	12.87	12.82	12.83
DIST.PARZIALI TERRENO	8.32	5.13	2.86	13.09	7.02	6.14	13.27	7.00	13.09	1.00
QUOTE PROGETTO	13.12	13.12	13.00	13.00	13.00	13.00	13.00	13.00	13.00	13.00
DIST.PARZIALI PROGETTO	4.13	7.98	1.09	1.09	7.98	1.36	1.08	1.63	1.08	1.41
QUOTE PAVIMENTATO	13.07	13.09	13.07	13.27	13.07	13.27	13.07	13.09	13.07	1.00
DIST.PARZIALI PAVIMENTATO	7.00	7.00	2.00	0.50	7.00	2.00	0.50	7.00	1.00	0.50

SCAVI E BONIFICHE	
STERRO	6.05 m ²
SCOTICO	17.95 m
RILEVATI	
RILEVATO	15.15 m ²
TERRENO VEGETALE	5.39 m
SOVRASTRUTTURA STRADALE	
STRATO DI USURA	20.48 m
STRATO DI BINDER	20.48 m
STRATO DI BASE IN MISTO CEMENTATO	20.48 m
STRATO DI FONDAZIONE IN STABILIZZATO	6.61 m ²
MANUFATTI	
MARCIAPIEDE	6.13 m

SEZIONE: D-78
 QT. PROGETTO: 13.46
 DIST.PROG.: 2760.00
 DIST.PREC.: 40.00
 DIST.SUCC.: 40.00



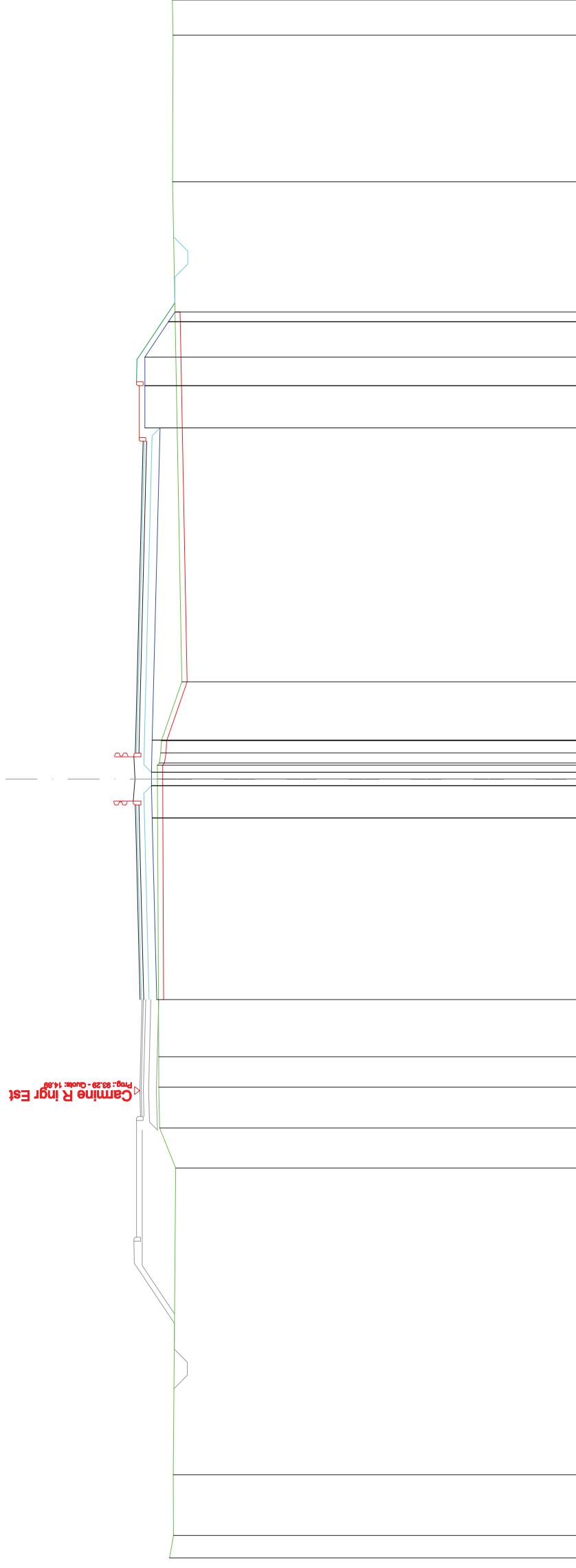
SCALA 1:200

QT.RIF. -3.00

QUOTE TERRENO	13.33	12.88	13.24	13.19	1.05	4.13	13.19	4.40	13.25	7.27	13.31	13.30	13.12	13.05	12.57	0.91	12.08	11.75	11.94	14.66	11.87	
DIST.PARZIALI TERRENO		15.11	1.12	13.19	1.09	4.13	13.19	13.19	12.62	7.98	12.82	12.85	12.85	1.24	1.24	1.24	1.24	1.69	1.69	1.63	1.36	
QUOTE PROGETTO		12.89	13.19	13.19	1.09	4.13	13.19	13.19	12.62	7.98	12.82	12.85	12.85	1.24	1.24	1.24	1.24	1.63	1.63	1.36	1.36	
DIST.PARZIALI PROGETTO			1.09	4.13	0.54	7.98	12.62	13.19	12.62	12.02	12.02	1.63	1.63	1.08	1.08	1.08	1.08	1.63	1.63	1.36	1.36	
QUOTE PAVIMENTATO			13.26	13.28	13.46	13.46	13.46	13.46	13.46	13.46	13.46	13.46	13.46	13.46	13.46	13.46	13.46	13.19	13.19	13.19	13.19	
DIST.PARZIALI PAVIMENTATO			1.00	1.00	2.00	2.00	2.00	2.00	2.00	7.00	7.00	0.50	0.50	0.50	0.50	0.50	0.50	10.50	10.50	10.50	10.50	

SCAVI E BONIFICHE	
SCOTICO	26.48 m
RILEVATI	
TERRENO VEGETALE	21.53 m ²
SOVRASTRUTTURA STRADALE	3.47 m
STRATO DI USURA	19.50 m
STRATO DI BINDER	19.50 m
STRATO DI BASE IN MISTO CEMENTATO	19.50 m
STRATO DI FONDAZIONE IN STABILIZZATO	6.32 m ²
MANUFATTI	
MARCIAPIEDE	2.00 m

SEZIONE: D-81
 QT. PROGETTO: 15.05
 DIST.PROG.: 2880.00
 DIST.PREC.: 40.00
 DIST.SUCC.: 40.00




SCALA 1:200

QT.RIF. -2.00

QUOTE TERRENO	13.74	13.59	2.33	13.60	13.51	14.13	14.16	14.16	1.17	14.16	10.70	14.24	14.41	14.44	14.44	14.44	14.44	14.41	13.27	13.63	13.61	13.64
DIST.PARZIALI TERRENO	0.87					1.54	1.57	1.17			11.82								2.28	19.25	5.65	1.36
QUOTE PROGETTO												14.24	14.41	14.44	14.44	14.44	14.44	14.41				
DIST.PARZIALI PROGETTO											7.00	12.02	1.24	1.24	1.24	1.24	1.24	1.24				
QUOTE PAVIMENTATO																						
DIST.PARZIALI PAVIMENTATO											7.00	10.50	0.50	2.00	2.00	0.50	15.06	15.06				

SCAVI E BONIFICHE	
STERRO	0.40 m ²
SCOTICO	16.42 m
RILEVATI	
RILEVATO	5.56 m ²
SOVRASTRUTTURA STRADALE	
STRATO DI USURA	18.50 m
STRATO DI BINDER	18.50 m
STRATO DI BASE IN MISTO CEMENTATO	18.50 m
STRATO DI FONDAZIONE IN STABILIZZATO	5.91 m ²

SEZIONE: D-84
 QT. PROGETTO: 17.01
 DIST.PROG.: 3000.00
 DIST.PREC.: 40.00
 DIST.SUCC.: 40.00




SCALA 1:200

QT.RIF. 0.00

QUOTE TERRENO	15.75	15.66	15.87	16.09	16.08	16.15	10.92	16.25	16.15	16.48	16.67
DIST.PARZIALI TERRENO	3.52	10.65	3.67	1.24	16.15	16.37	8.75	1.77	16.37	13.97	14.27
QUOTE PROGETTO					16.15	16.37	8.75	1.24	16.40	16.15	
DIST.PARZIALI PROGETTO					16.15	16.37	8.75	1.24	16.40	16.15	
QUOTE PAVIMENTATO					16.79	16.83		17.01	17.02	16.83	16.79
DIST.PARZIALI PAVIMENTATO					1.75	7.00		0.50	2.00	7.00	1.75

SCAVI E BONIFICHE	
STERRO	16.06 m ²
SCOTICO	2.11 m
RILEVATI	
RILEVATO	0.93 m ²
TERRENO VEGETALE	2.70 m
SOVRASTRUTTURA STRADALE	
STRATO DI USURA	16.98 m
STRATO DI BINDER	16.98 m
STRATO DI BASE IN MISTO CEMENTATO	16.98 m
STRATO DI FONDAZIONE IN STABILIZZATO	5.52 m ²
MANUFATTI	
MARCIAPIEDE	5.85 m

SEZIONE: D-87
 QT. PROGETTO: 17.92
 DIST.PROG.: 3120.00
 DIST.PREC.: 40.00
 DIST.SUCC.: 42.69



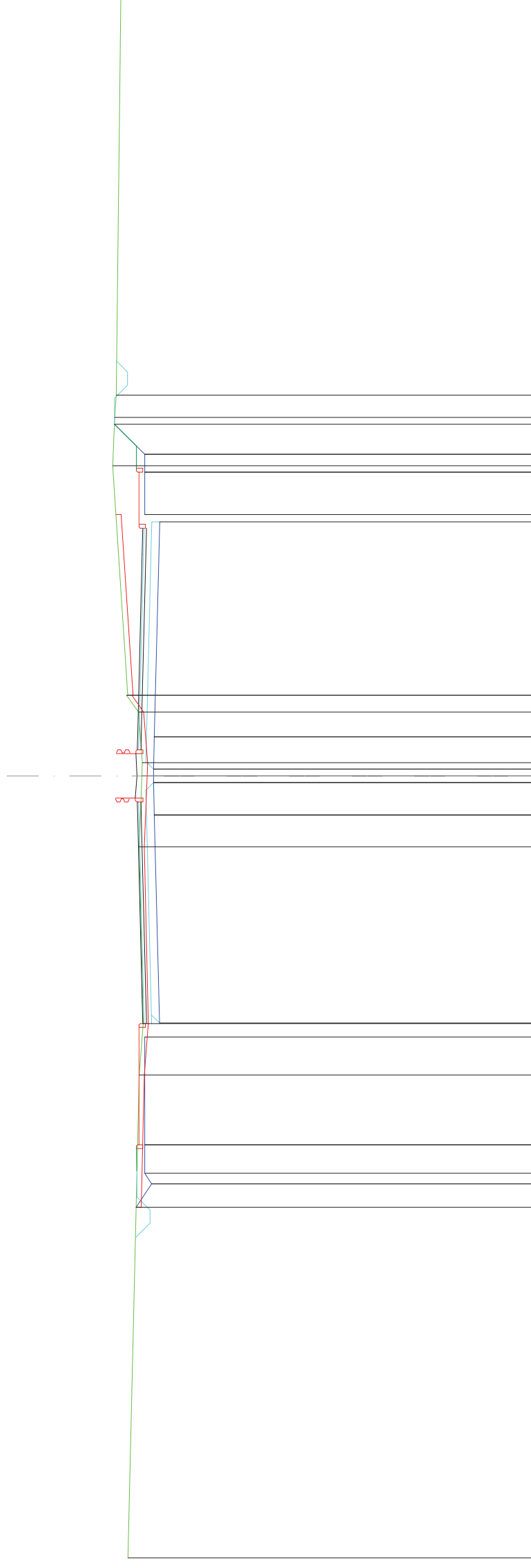
SCALA 1:200

QT.RIF. 2.00

QUOTE TERRENO	17.90	18.00	18.00	18.04	18.06	18.75	18.74	18.75
DIST.PARZIALI TERRENO	1.03	0.74	0.74	16.74	17.65	5.60	23.66	2.45
QUOTE PROGETTO	17.92	17.92	17.92	17.92	17.92	17.92	17.92	17.92
DIST.PARZIALI PROGETTO	0.57	1.09	4.13	7.98	1.99	2.26	8.24	1.63
QUOTE PAVIMENTATO	17.72	17.72	17.72	17.72	17.72	17.72	17.72	17.72
DIST.PARZIALI PAVIMENTATO	1.00	0.50	2.00	7.00	1.52	2.00	7.00	1.00

SCAVI E BONIFICHE	
STERRO	21.42 m ²
SCOTICO	0.82 m
RILEVATI	
RILEVATO	0.12 m ²
TERRENO VEGETALE	2.90 m
SOVRASTRUTTURA STRADALE	
STRATO DI USURA	16.98 m
STRATO DI BINDER	16.98 m
STRATO DI BASE IN MISTO CEMENTATO	16.98 m
STRATO DI FONDAZIONE IN STABILIZZATO	5.52 m ²
MANUFATTI	
MARCIAPIEDE	5.85 m

SEZIONE: D-88
 QT. PROGETTO: 18.17
 DIST. PROG.: 3162.69
 DIST. PREC.: 42.69
 DIST. SUCC.: 0.01



SCALA 1:200

QT.RIF. 3.00

QUOTE TERRENO	18.54	18.11	17.96	6.78	18.11	18.01	17.99	18.14	18.55	18.55	8.79	19.12	19.05	18.99	18.81
DIST.PARZIALI TERRENO	18.52	1.98	1.86	1.94	2.72	0.84	0.86	0.84	0.84	0.84	8.79	1.86	1.86	0.86	15.40
QUOTE PROGETTO	18.23	17.90	17.33	7.98	17.53	17.56	17.56	17.56	17.53	17.53	8.24	1.63	1.63	1.16	19.06
DIST.PARZIALI PROGETTO	4.13	1.09	0.54	7.98	1.24	1.24	1.24	1.24	1.24	1.24	8.24	1.63	0.88	0.88	1.16
QUOTE PAVIMENTATO	17.97	18.00	18.17	18.17	18.17	18.17	18.17	18.17	18.17	18.17	18.00	17.97	18.00	18.00	17.97
DIST.PARZIALI PAVIMENTATO	1.00	1.00	0.50	7.00	0.50	0.50	0.50	0.50	0.50	0.50	7.00	1.00	1.00	1.00	1.00

