LIVELLETTE	DIFF. DI QUOTA DISTANZA PENDENZA	h = -5,54 L = 267,18 i = -2,07	h = -0,14 L = 99,34 i = -0,14	

Rampa bidirezionale - Profilo longitudinale

Pr	267,18
Qt	12,20
R	5000,00
T	48,42
Fr	0,23
Sv	96,85

Pv = 218,35
Qt = 10,90

Pv = 315,60
Qt = 12,13

SCALA QUOTE 1:200
SCALA DISTANZE 1:2000

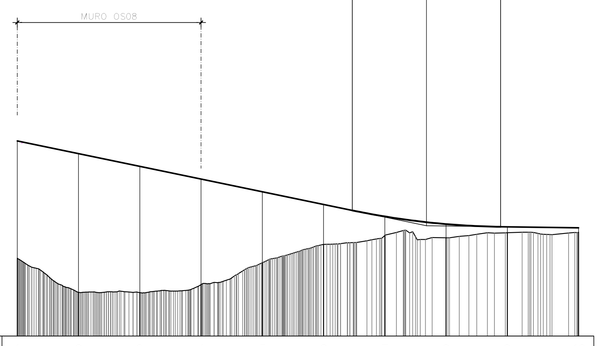

QT.RIF. 5,00

NUMERO SEZIONI	1	2	3	4	5	6	7	8	9	10
QUOTE TERRENO	-10,08	-7,85	-7,84	-8,36	-9,79	-10,99	-11,57	-11,42	-11,74	-11,78
QUOTE PROGETTO	-17,74	-16,91	-16,08	-15,25	-14,42	-13,59	-12,81	-12,31	-12,13	-12,07
DISTANZE PARZIALI		40,00	40,00	40,00	40,00	40,00	40,00	40,00	40,00	46,52
DISTANZE PROGRESSIVE	-0,00	-40,00	-80,00	-120,00	-160,00	-200,00	-240,00	-280,00	-320,00	-366,52
ETTOMETRICHE	0	1	2	3						

ANDAMENTO PLANIMETRICO

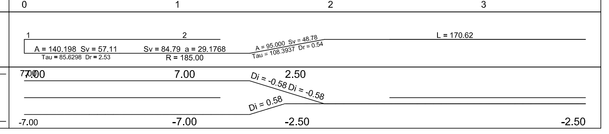

SOPRAELEVAZIONI

LIVELLETTE	DIFF. DI QUOTA DISTANZA PENDENZA	h = 0,26 L = 60,52 i = 0,48	h = -6,15 L = 162,97 i = -5,00	h = 0,26 L = 44,56 i = 0,14	

Rampa Nord - Profilo longitudinale

Pr	240,52
Qt	20,00
R	1300,00
T	35,60
Fr	0,49
Sv	71,22

Pr	403,49
Qt	11,65
R	1550,00
T	39,85
Fr	0,51
Sv	79,72

Pv = 256,95
Qt = 19,03

Pv = 278,12
Qt = 19,22

Pv = 365,65
Qt = 13,65

Pv = 443,34
Qt = 11,61

SCALA QUOTE 1:200
SCALA DISTANZE 1:2000

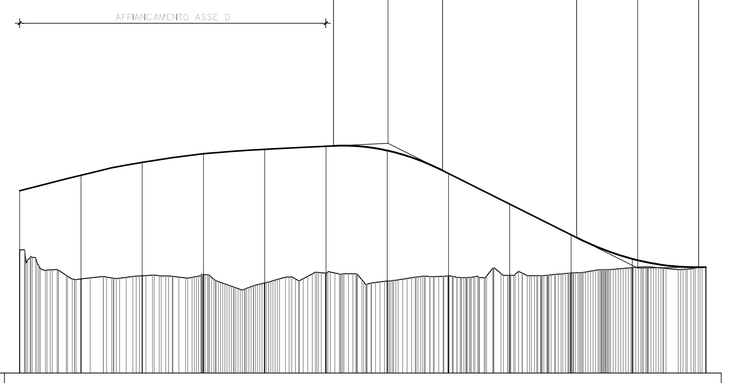

QT.RIF. 5,00

NUMERO SEZIONI	1	2	3	4	5	6	7	8	9	10	11	12
QUOTE TERRENO	-13,04	-11,14	-11,35	-11,42	-10,88	-11,53	-11,01	-11,35	-11,38	-11,54	-11,88	-11,89
QUOTE PROGETTO	-16,90	-17,91	-18,75	-19,32	-19,61	-19,81	-19,53	-18,03	-16,03	-14,03	-12,46	-11,92
DISTANZE PARZIALI		40,00	40,00	40,00	40,00	40,00	40,00	40,00	40,00	40,00	40,00	48,07
DISTANZE PROGRESSIVE	-0,00	-40,00	-80,00	-120,00	-160,00	-200,00	-240,00	-280,00	-320,00	-360,00	-400,00	-448,07
ETTOMETRICHE	0	1	2	3	4							

ANDAMENTO PLANIMETRICO



SOPRAELEVAZIONI

anas — *Direzione Progettazione e Realizzazione Lavori*

NUOVA S.S.291
COLLEGAMENTO SASSARI - ALGHERO - AEROPORTO

Lavori di costruzione del 1° lotto Mamuntanas - Alghero
e del 4° lotto di collegamento con l'aeroporto di Fertilia

PROGETTO DEFINITIVO — COD. CA29

PROGETTAZIONE: ANAS - DIREZIONE PROGETTAZIONE E REALIZZAZIONE LAVORI

PROGETTISTI:
Dott. Ing. MICHELE DELLOPRANCESCHI
Ordine Ing. di Roma n. 19116
Dott. Ing. ALESSANDRO MICHELI
Ordine Ing. di Roma n. 18614

IL GEOLOGO
Dott. Geol. Sereno VALETTA
Ordine Geol. Lazio n. 326

IL RESPONSABILE DEL S.I.A.
Dott. Arch. DOTLVIVA MARZATO
Ordine Arch. di Roma n. 14583

COORDINATORE PER LA SICUREZZA IN FASE DI PROGETTAZIONE
Geom. FABIO ZAURRINI

VISTO: IL RESP. DEL PROCEDIMENTO
Dott. Ing. ANTONINO PIRULLO

PROTOCOLLO | DATA

LOTTO 1 - MAMUNTANAS-ALGHERO
ASSE PRINCIPALE

Diramazione per Alghero - Rampa bidirezionale e Rampa Nord - Profilo longitudinale - Tav 1/1

CODICE PROGETTO (PROGETTO / LIV. PROG. / N. PROG.)	NOME FILE T01PS00TRAFP06A.dwg	REVISIONE	SCALA
LOPLSC D 1601	CODICE ELAB. T01PS00TRAFP06	A	1:200

REV.	DESCRIZIONE	DATA	REDATTO	VERIFICATO	APPROVATO
D					
C					
B					
A	COMMENTI	Giugno 2017	Geom. G. Virdis	Ing. G. Fusco	Ing.A.Dettofranzisch