LIVELLETTE

DIFF. DI QUOTA	h = -0,34	h = 5,64	h = -1,33
DISTANZA	L = 245,97	L = 119,99	L = 57,30
PENDENZA	i = -0,14	i = 4,70	i = -2,31

Rampa Sud - Profilo longitudinale

Pv	245,97	Pv	365,96
Qt	11,62	Qt	17,26
R	1500,00	R	1400,00
T	36,31	T	49,10
Fr	0,44	Fr	0,86
Sv	72,65	Sv	96,23

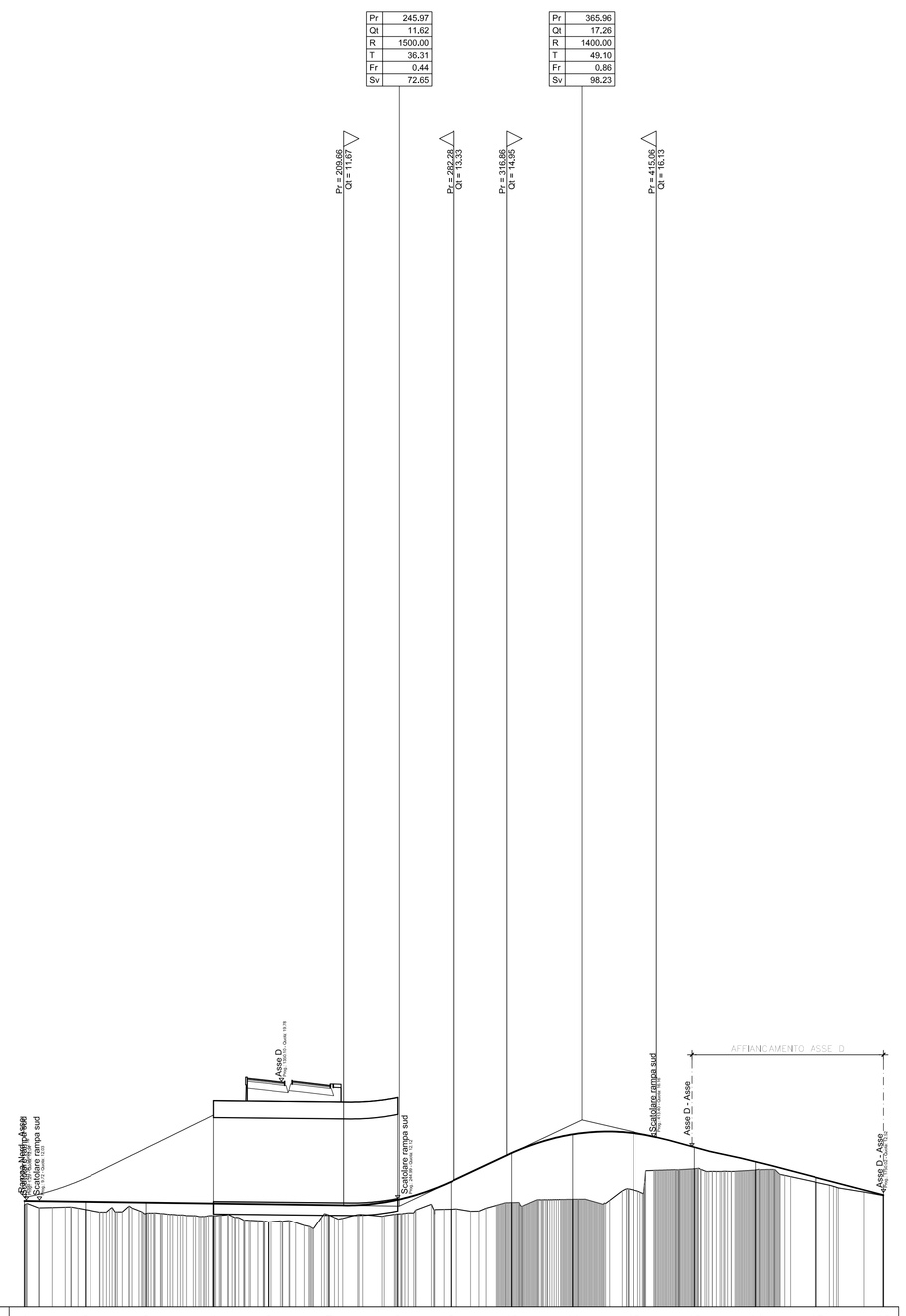

SCALA QUOTE 1:200
SCALA DISTANZE 1:2000

QT.RIF. 5,00

NUMERO SEZIONI	1	2	3	4	6	7	8	9	10	11	12	13	14	15	16
QUOTE TERRENO	-11,70	-11,39	-11,13	-10,98	-10,57	-11,03	-11,10	-11,42	-11,85	-12,07	-12,67	-14,07	-13,99	-13,18	-12,31
QUOTE PROGETTO	-11,97	-11,91	-11,85	-11,79	-11,74	-11,69	-12,04	-13,22	-15,10	-16,32	-16,39	-15,48	-14,53	-13,50	-12,35
DISTANZE PARZIALI		40,00	40,00	44,00	36,00	40,00	45,00	35,00	40,00	40,00	40,00	40,00	40,00	40,00	44,09
DISTANZE PROGRESSIVE	0,00	40,00	80,00	124,00	160,00	200,00	245,00	280,00	320,00	360,00	400,00	440,00	480,00	520,00	564,09

ETTOMETRICHE: 0, 1, 2, 3, 4, 5

ANDAMENTO PLANIMETRICO

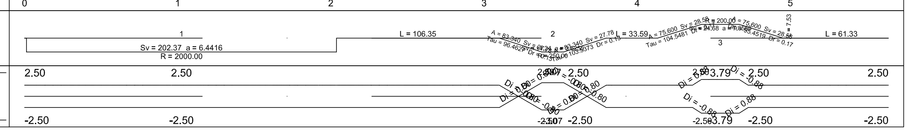

SOPRAELEVAZIONI

LIVELLETTE

DIFF. DI QUOTA		h = 0,81	h = -7,91
DISTANZA		L = 177,20	L = 163,76
PENDENZA		i = 0,46	i = -4,83

Rampa direzione Alghero - Profilo longitudinale

Pv	97,94	Pv	275,14	Pv	438,90
Qt	16,49	Qt	17,30	Qt	9,39
R	1500,00	R	3200,00	R	2000,00
T	16,00	T	84,59	T	22,76
Fr	0,09	Fr	1,12	Fr	0,53
Sv	32,00	Sv	169,25	Sv	45,56

SCALA QUOTE 1:200
SCALA DISTANZE 1:2000

QT.RIF. 0,00

NUMERO SEZIONI	1	2	3	4	5	6	7	8	9	10	11	12	13	14	15	16	17	18
QUOTE TERRENO	-8,87	-7,95	-7,21	-7,39	-7,32	-8,04	-7,62	-7,47	-8,09	-7,96	-7,20	-5,75	-4,94	-5,88	-4,31	-4,42	-4,43	-4,48
QUOTE PROGETTO	-18,26	-17,85	-17,47	-16,79	-16,59	-16,69	-16,78	-16,95	-16,61	-16,08	-14,11	-11,27	-9,48	-8,35	-7,88	-6,99	-6,91	-7,36
DISTANZE PARZIALI		20,00	20,00	40,00	40,00	20,99	19,01	40,00	51,69	28,31	60,00	60,00	40,00	40,00	20,04	59,96	40,00	42,10
DISTANZE PROGRESSIVE	0,00	20,00	40,00	80,00	120,00	140,99	160,00	200,00	251,69	280,00	340,00	400,00	440,00	480,00	500,04	560,00	600,00	642,10

ETTOMETRICHE: 0, 1, 2, 3, 4, 5, 6

ANDAMENTO PLANIMETRICO



SOPRAELEVAZIONI

NOTE GENERALI

anas — *Direzione Progettazione e Realizzazione Lavori*

NUOVA S.S.291
COLLEGAMENTO SASSARI - ALGHERO - AEROPORTO

Lavori di costruzione del 1° lotto Mamuntanas - Alghero
e del 4° lotto di collegamento con l'aeroporto di Fertilia

PROGETTO DEFINITIVO — COD. CA29

PROGETTAZIONE: ANAS - DIREZIONE PROGETTAZIONE E REALIZZAZIONE LAVORI

PROGETTISTI:
Dott. Ing. MICHELE DEL GIUDICE FRANCESCHI
Ordine Ing. di Roma n. 19116
Dott. Ing. ALESSANDRO MICHELI
Ordine Ing. di Roma n. 38634

IL GEOLOGO
Dott. Geol. Serenio MALETTA
Ordine Geol. Lazio n. 326

IL RESPONSABILE DEL S.I.A.
Dott. Arch. GIOVANNI MASINO
Ordine Arch. di Roma n. 14583

COORDINATORE PER LA SICUREZZA IN FASE DI PROGETTAZIONE
Geom. FABIO ZAURRINI

VISTO: IL RESP. DEL PROCEDIMENTO
Dott. Ing. GIUSEPPE FERIZZI

PROTOCOLLO | DATA

LOTTO 1 - MAMUNTANAS-ALGHERO
ASSE PRINCIPALE
Diramazione per Alghero - Rampa Sud e Rampa direzione Alghero - Profilo longitudinale - Tav 1/1

CODICE PROGETTO (PROGETTO / LIV. PROG. / N. PROG.)	NOME FILE	REVISIONE	SCALA
LOPLSC D 1601	T01PS00TRAFP07.dwg CODICE ELAB. T01PS00TRAFP07	A	1:200

REV.	DESCRIZIONE	DATA	REDATTO	VERIFICATO	APPROVATO
D					
C					
B					
A	COMMENTI	Giugno 2017	Geom. G. Virdis	Ing. G. Fusco	Ing.A.Dmitrofanych