



**anas**

*Direzione Progettazione e Realizzazione Lavori*

NUOVA S.S.291

COLLEGAMENTO SASSARI - ALGHERO - AEROPORTO

Lavori di costruzione del 1° lotto Mamuntanas - Alghero  
e del 4° lotto di collegamento con l'aeroporto di Fertilia

**PROGETTO DEFINITIVO**

cod. CA29

**PROGETTAZIONE: ANAS - DIREZIONE PROGETTAZIONE E REALIZZAZIONE LAVORI**

**PROGETTISTI:**

*Dott. Ing. ACHILLE DEVITOFRANCESCHI  
Ordine Ing. di Roma n. 19116  
Dott. Ing. ALESSANDRO MICHELI  
Ordine Ing. di Roma n. 19654*

**IL GEOLOGO**

*Dott. Geol. Serena MAJETTA  
Ordine Geol. Lazio n. 928*

**IL RESPONSABILE DEL S.I.A.**

*Dott. Arch. GIOVANNI MAGARO  
Ordine Arch. di Roma n. 16183*

**COORDINATORE PER LA SICUREZZA IN FASE DI PROGETTAZIONE**

*Geom. FABIO QUONDAM*

**VISTO: IL RESP. DEL PROCEDIMENTO**

*Dott. Ing. SALVATORE FRASCA*

**PROTOCOLLO**

DATA

**LOTTO 1 - MAMUNTANAS-ALGHERO**

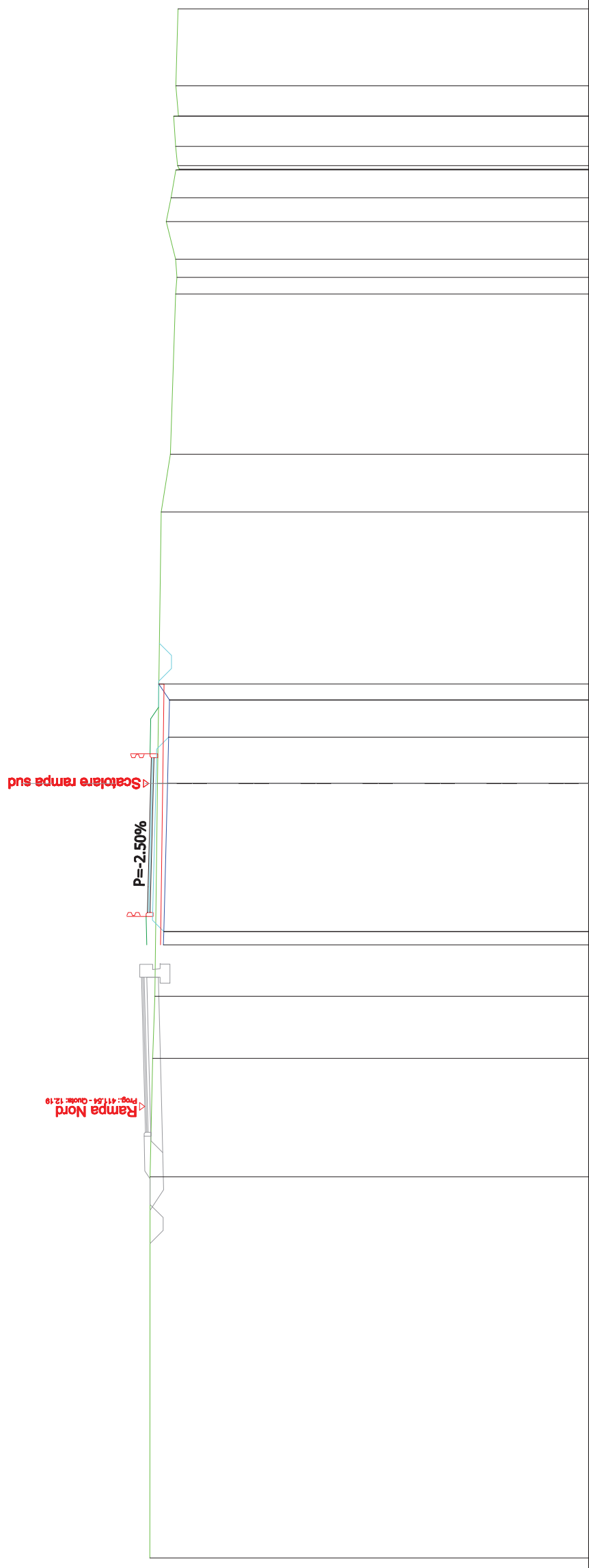
**ASSE PRINCIPALE**

Diramazione per Alghero - Rampa Sud - Sezioni trasversali

CODICE PROGETTO	LIV. PROG.	N. PROG.	NOME FILE .dwg	REVISIONE
L O P L S C	D	1601	T01PS00TRASZ05	A
D				1:200
C				
B				
A	COMMENTI	Ing. Giugno 2017	DATA	Ing. VERIFICATO
REV.	DESCRIZIONE			Ing. APPROVATO

SCAVI E BONIFICHE	
STERRO	3.59 m <sup>2</sup>
RILEVATI	
TERRENO VEGETALE	0.03 m <sup>2</sup>
SOVRASTRUTTURA STRADALE	3.00 m
STRATO DI USURA	6.00 m
STRATO DI BINDER	6.00 m
STRATO DI BASE IN CONGLOMERATO BITUMINOSO	6.00 m
STRATO DI FONDAZIONE IN STABILIZZATO	3.18 m <sup>2</sup>

SEZIONE: RS-1  
 QT. PROGETTO: 11.97  
 DIST.PROG.: 0.00  
 DIST.SUCC.: 40.00



SCALA 1:200

QT.RIF. -5.00

QUOTE TERRENO	12.00	11.99	11.81	11.89	11.81	11.70	11.56	11.20	10.91
DIST.PARZIALI TERRENO	14.77	4.58	2.41	8.24	11.32	11.27	11.52	6.21	2.98
QUOTE PROGETTO	11.47	11.46	0.52	5.73	1.79	1.44	0.82	11.00	11.00
DIST.PARZIALI PROGETTO	11.97	11.97	1.00	4.00	11.94	11.97	11.97	11.97	11.97
QUOTE PAVIMENTATO	12.09	12.07	1.00	4.00	11.94	11.97	11.97	11.97	11.97
DIST.PARZIALI PAVIMENTATO	12.09	12.07	1.00	4.00	11.94	11.97	11.97	11.97	11.97













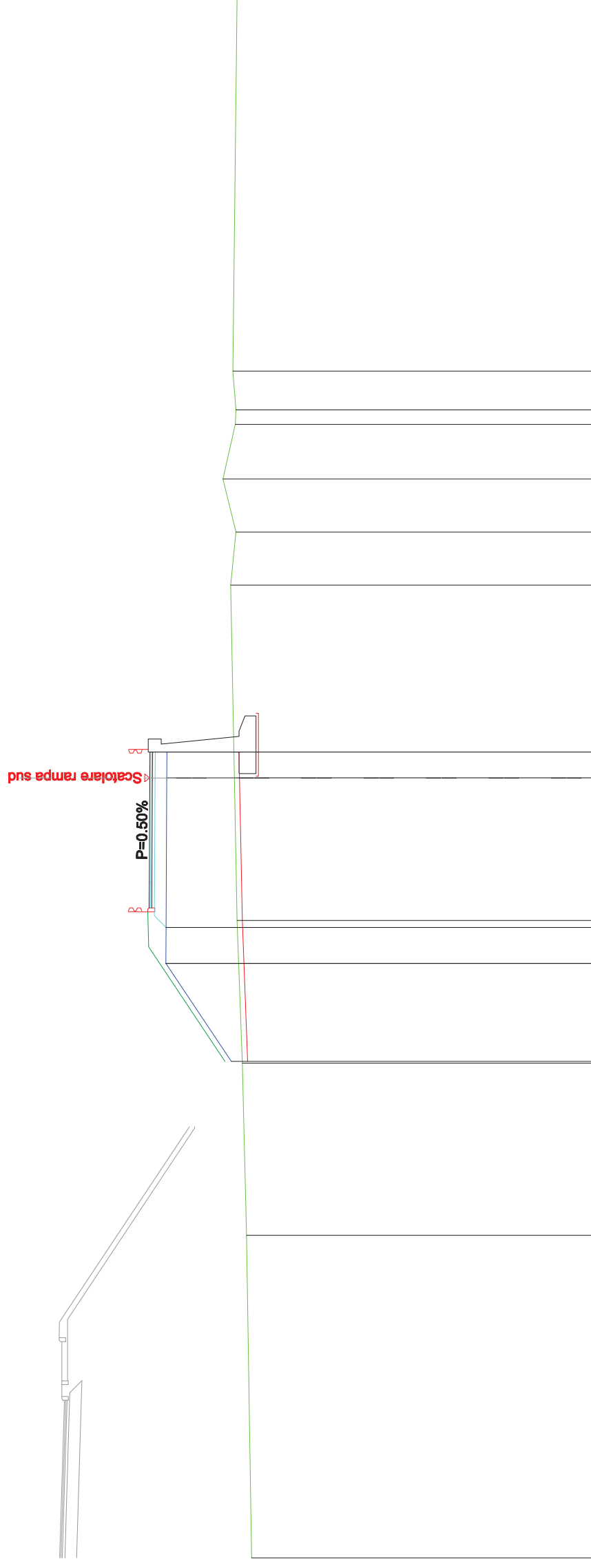






SCAVI E BONIFICHE	
SCOTICO	11.90 m
RILEVATI	
RILEVATO	30.19 m <sup>2</sup>
TERRENO VEGETALE	6.64 m
SOVRASTRUTTURA STRADALE	
STRATO DI USURA	6.00 m
STRATO DI BINDER	6.00 m
STRATO DI BASE IN CONGLOMERATO BITUMINOSO	6.00 m
STRATO DI FONDAZIONE IN STABILIZZATO	2.94 m <sup>2</sup>

SEZIONE: RS-10  
 QT. PROGETTO: 15.10  
 DIST.PROG.: 320.00  
 DIST.PREC.: 40.00  
 DIST.SUCC.: 40.00



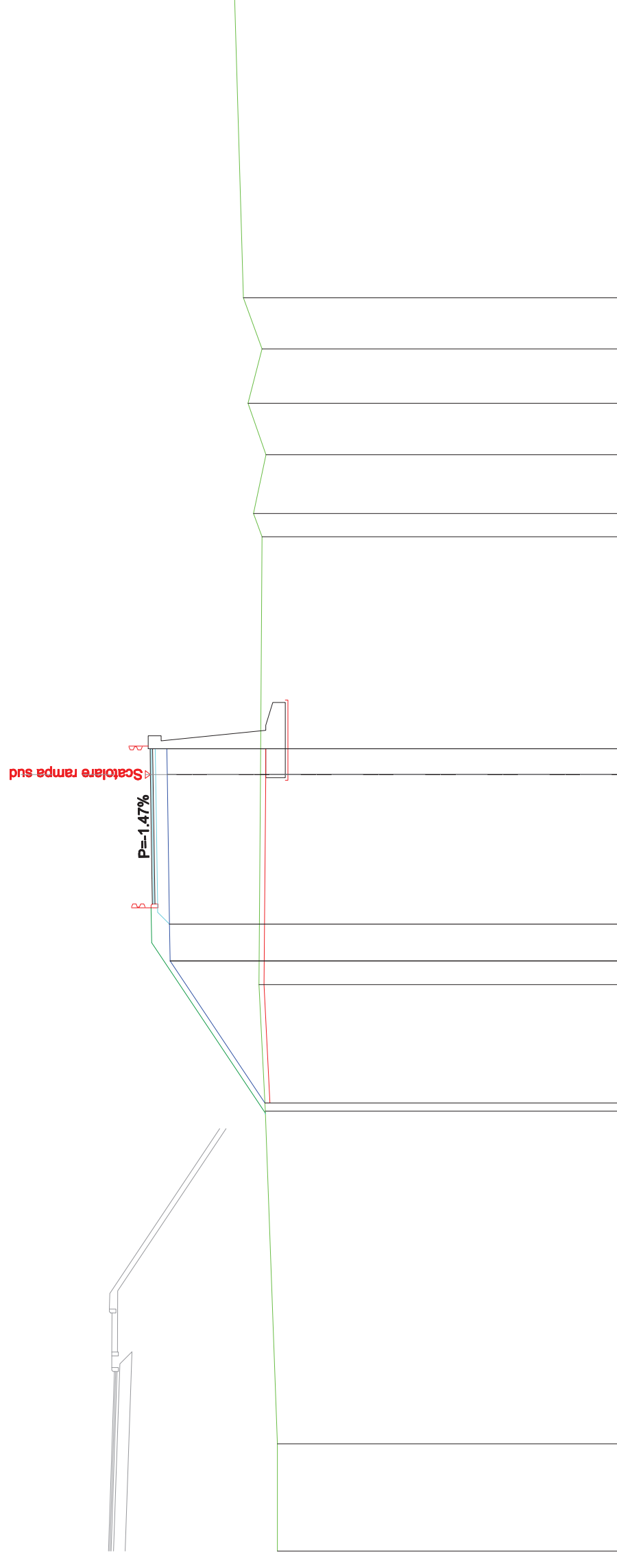
SCALA 1:200

QT.RIF. -2.00

QUOTE TERRENO	11.19	11.38	6.62	11.54	11.75	11.85	11.99	11.79	12.29	11.82	11.79	11.91	11.75
DIST.PARZIALI TERRENO		12.41			5.49	5.48	7.41	2.04	2.05	2.10	0.56	1.48	14.36
QUOTE PROGETTO	11.97			11.97	14.48	14.45	15.09	14.45					
DIST.PARZIALI PROGETTO				3.77	1.38	5.76	1.00						
QUOTE PAVIMENTATO													
DIST.PARZIALI PAVIMENTATO						4.00							

SCAVI E BONIFICHE	
SCOTICO	13.69 m
RILEVATI	
TERRENO VEGETALE	40.98 m <sup>2</sup>
SOVRASTRUTTURA STRADALE	9.25 m
STRATO DI USURA	6.00 m
STRATO DI BINDER	6.00 m
STRATO DI BASE IN CONGLOMERATO BITUMINOSO	6.00 m
STRATO DI FONDAZIONE IN STABILIZZATO	2.95 m <sup>2</sup>

SEZIONE: RS-11  
 QT. PROGETTO: 16.32  
 DIST.PROG.: 360.00  
 DIST.PREC.: 40.00  
 DIST.SUCC.: 40.00



SCALA 1:200

QT.RIF. -2.00

QUOTE TERRENO	11.42	11.42	11.88	12.13	12.07	12.01	12.34	11.86	12.55	12.01	12.73	13.07
DIST.PARZIALI TERRENO	4.14	12.85	4.89	15.56	8.11	9.18	0.98	2.27	1.99	2.10	1.98	11.58
QUOTE PROGETTO				15.56	15.58	15.67	15.67	15.67	15.67	15.67	15.67	15.67
DIST.PARZIALI PROGETTO			5.49	1.42	5.78	1.00	1.00	1.00	1.00	1.00	1.00	1.00
QUOTE PAVIMENTATO					16.24	16.26	16.32	16.32	16.32	16.32	16.32	16.32
DIST.PARZIALI PAVIMENTATO					1.00	4.00	1.00	1.00	1.00	1.00	1.00	1.00





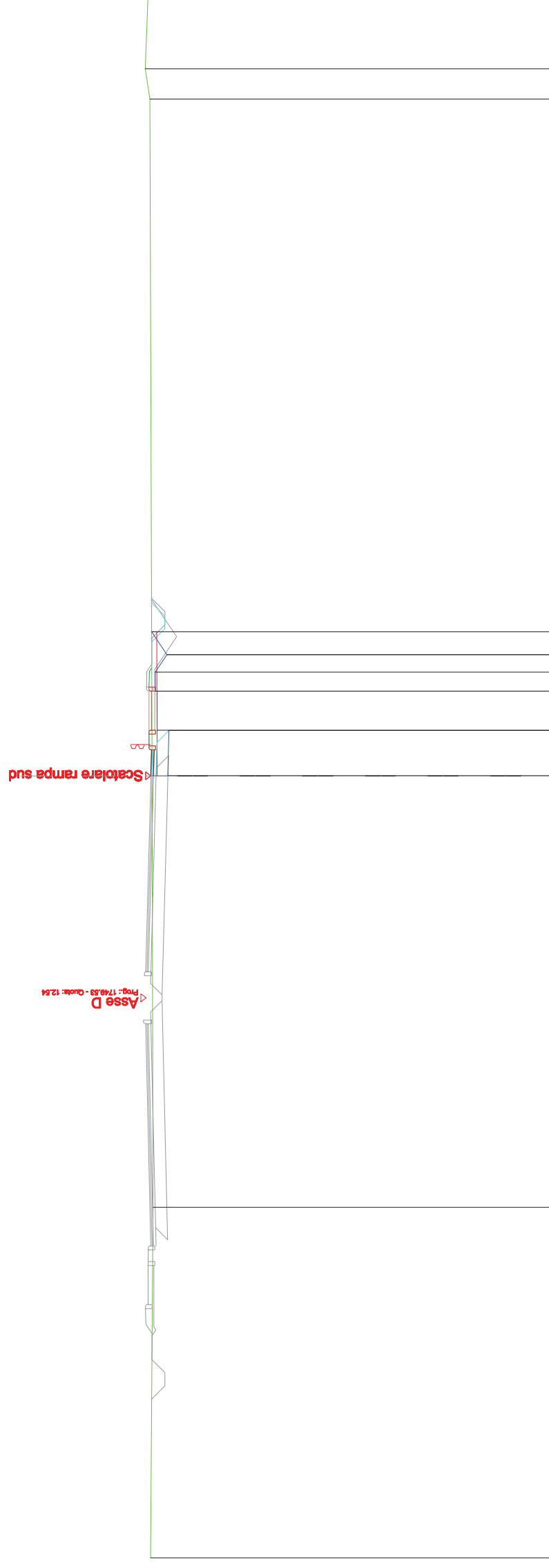






SCAVI E BONIFICHE	
STERRO	1.97 m <sup>2</sup>
SCOTICO	0.01 m
RILEVATI	
RILEVATO	0.10 m <sup>2</sup>
TERRENO VEGETALE	1.21 m
SOVRASTRUTTURA STRADALE	
STRATO DI USURA	1.00 m
STRATO DI BINDER	1.00 m
STRATO DI BASE IN CONGLOMERATO BITUMINOSO	1.00 m
STRATO DI FONDAZIONE IN STABILIZZATO	0.68 m <sup>2</sup>
MANUFATTI	
MARCIAPIEDE	1.50 m

SEZIONE: RS-16  
 QT. PROGETTO: 12.35  
 DIST.PROG.: 564.09  
 DIST.PREC.: 44.09



SCALA 1:200

QT.RIF. -3.00

QUOTE TERRENO	12.37	12.27	12.31	12.46
DIST.PARZIALI TERRENO	13.45	16.55	25.96	
QUOTE PROGETTO	11.70	11.66	11.66	11.66
DIST.PARZIALI PROGETTO	1.74	1.50	1.50	1.50
QUOTE PAVIMENTATO	12.35	12.35	12.35	12.35
DIST.PARZIALI PAVIMENTATO	1.00	1.00	1.00	1.00