



NUOVA S.S.291
COLLEGAMENTO SASSARI - ALGHERO - AEROPORTO
Lavori di costruzione del 1° lotto Mamuntanas - Alghero
e del 4° lotto di collegamento con l'aeroporto di Fertilia

PROGETTO DEFINITIVO

cod. CA29

PROGETTAZIONE: ANAS - DIREZIONE PROGETTAZIONE E REALIZZAZIONE LAVORI

PROGETTISTI: <i>Dott. Ing. ACHILLE DEVITOFRANCESCHI</i> <i>Ordine Ing. di Roma n. 19116</i> <i>Dott. Ing. ALESSANDRO MICHELI</i> <i>Ordine Ing. di Roma n. 19654</i>	
IL GEOLOGO <i>Dott. Geol. Serena MAJETTA</i> <i>Ordine Geol. Lazio n. 928</i>	
IL RESPONSABILE DEL S.I.A. <i>Dott. Arch. GIOVANNI MAGARO'</i> <i>Ordine Arch. di Roma n. 16183</i>	
COORDINATORE PER LA SICUREZZA IN FASE DI PROGETTAZIONE <i>Geom. FABIO QUONDAM</i>	
VISTO: IL RESP. DEL PROCEDIMENTO <i>Dott. Ing. SALVATORE FRASCA</i>	
PROTOCOLLO	DATA

LOTTO 1 - MAMUNTANAS-ALGHERO
ASSE PRINCIPALE
Rotatoria 2 e strade vicinali - Sezioni trasversali


CODICE PROGETTO		NOME FILE		REVISIONE	
PROGETTO	LIV. PROG.	N. PROG.	.dwg		
LOPLSC	D	1601	CODICE ELAB. T01PS00TRASZ07	A	1:200
D					
C					
B					
A	COMMENTI	Giugno 2017	Ing.	Ing.	Ing.
REV.	DESCRIZIONE	DATA	REDATTO	VERIFICATO	APPROVATO

SCAVI E BONIFICHE	
STERRO	6.71 m ²
RILEVATI	
RILEVATO	1.08 m ²
TERRENO VEGETALE	16.12 m
SOVRASTRUTTURA STRADALE	
STRATO DI USURA	9.50 m
STRATO DI BINDER	9.50 m
STRATO DI BASE IN CONGLOMERATO BITUMINOSO	9.50 m
STRATO DI FONDAZIONE IN STABILIZZATO	4.62 m ²

SEZIONE: R2-1
 QT. PROGETTO: 11.42
 DIST.PROG.: 0.00
 DIST.SUCC.: 8.95

SCALA 1:200

QT.RIF. -5.00



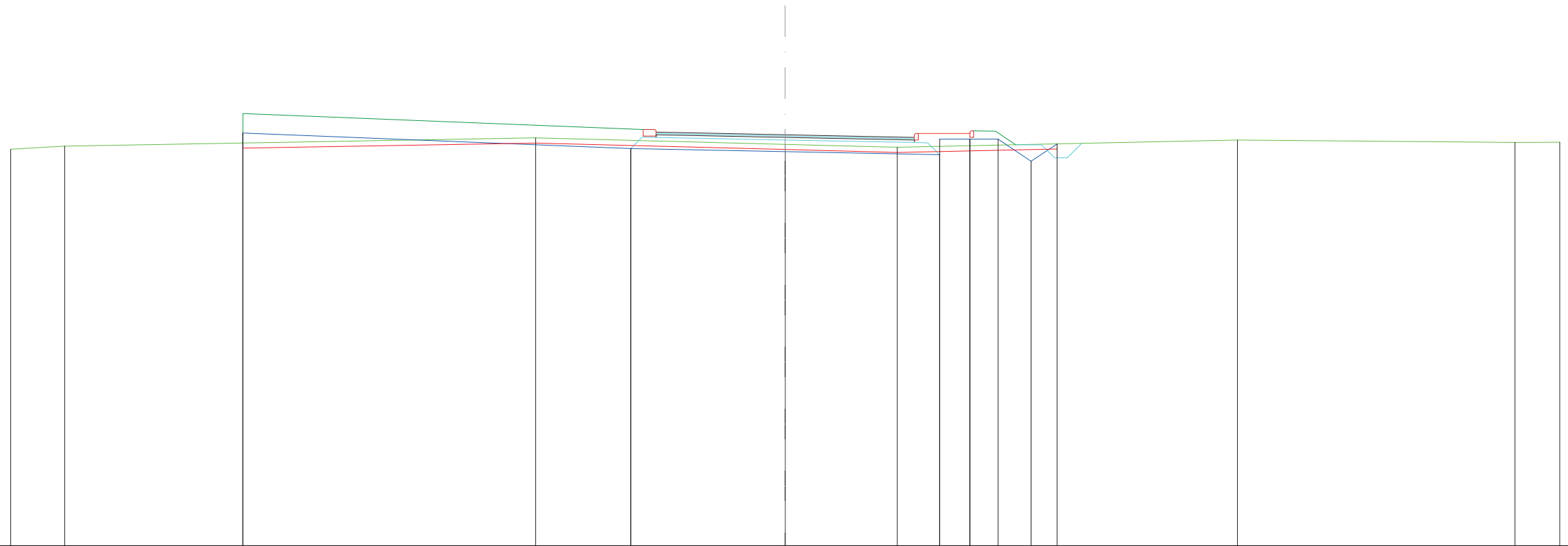
QUOTE TERRENO	11.94	11.98		11.25		11.21	11.22		11.23		11.62
DIST.PARZIALI TERRENO	2.43		13.65		10.48		3.44		12.21		17.79
QUOTE PROGETTO			11.63 11.49			10.89		10.77		10.68	
DIST.PARZIALI PROGETTO				15.02			5.98		4.50		
QUOTE PAVIMENTATO						11.52 11.51		11.42		11.33	
DIST.PARZIALI PAVIMENTATO						0.50		4.50		4.50	

SCAVI E BONIFICHE	
STERRO	5.62 m ²
SCOTICO	9.35 m
RILEVATI	
RILEVATO	4.29 m ²
TERRENO VEGETALE	18.44 m
SOVRASTRUTTURA STRADALE	
STRATO DI USURA	10.00 m
STRATO DI BINDER	10.00 m
STRATO DI BASE IN CONGLOMERATO BITUMINOSO	10.00 m
STRATO DI FONDAZIONE IN STABILIZZATO	5.18 m ²
MANUFATTI	
MARCIAPIEDE	2.00 m

SEZIONE: R2-3
 QT. PROGETTO: 11.91
 DIST.PROG.: 34.48
 DIST.PREC.: 25.53
 DIST.SUCC.: 29.92

SCALA 1:200

QT.RIF. -4.00




QUOTE TERRENO	11.36	11.47		11.80		11.54		11.43		11.71		11.62	11.62
DIST.PARZIALI TERRENO	2.09		18.24		9.67		4.34		13.18		10.74		1.74
QUOTE PROGETTO			11.60 11.98		11.38		11.26		11.14 11.74 11.74		10.89		11.56
DIST.PARZIALI PROGETTO			15.02		5.98		5.98		1.17 1.09 1.28 1.01				
QUOTE PAVIMENTATO					12.01 12.00		11.91		11.82 11.81				
DIST.PARZIALI PAVIMENTATO					0.50		4.50		4.50				

SCAVI E BONIFICHE	
STERRO	6.95 m ²
SCOTICO	6.72 m
RILEVATI	
RILEVATO	3.47 m ²
TERRENO VEGETALE	18.68 m
SOVRASTRUTTURA STRADALE	
STRATO DI USURA	10.00 m
STRATO DI BINDER	10.00 m
STRATO DI BASE IN CONGLOMERATO BITUMINOSO	10.00 m
STRATO DI FONDAZIONE IN STABILIZZATO	5.18 m ²
MANUFATTI	
MARCIAPIEDE	2.00 m

SEZIONE: R2-4
 QT. PROGETTO: 11.87
 DIST.PROG.: 64.40
 DIST.PREC.: 29.92
 DIST.SUCC.: 32.20

SCALA 1:200

QT.RIF. -4.00




QUOTE TERRENO	11.24	11.25		11.98	11.96		11.48	11.26		11.63	11.67
DIST.PARZIALI TERRENO	2.92		13.65	2.03		11.40	5.29		18.45		6.25
QUOTE PROGETTO			11.58 11.94			11.34	11.22		11.10 11.70 11.70	11.70	10.85 11.36
DIST.PARZIALI PROGETTO			15.02			5.98	5.98		1.17 1.09 1.28 0.77		
QUOTE PAVIMENTATO						11.97 11.96	11.87		11.78 11.77		
DIST.PARZIALI PAVIMENTATO						0.50	4.50	4.50	0.50		

SCAVI E BONIFICHE	
STERRO	8.63 m ²
RILEVATI	
RILEVATO	0.04 m ²
TERRENO VEGETALE	16.11 m
SOVRASTRUTTURA STRADALE	
STRATO DI USURA	9.50 m
STRATO DI BINDER	9.50 m
STRATO DI BASE IN CONGLOMERATO BITUMINOSO	9.50 m
STRATO DI FONDAZIONE IN STABILIZZATO	4.62 m ²

SEZIONE: R2-5
 QT. PROGETTO: 11.39
 DIST.PROG.: 96.60
 DIST.PREC.: 32.20
 DIST.SUCC.: 7.89

SCALA 1:200


QT.RIF. -5.00



QUOTE TERRENO	11.72		11.52	11.17	11.17		11.14
DIST.PARZIALI TERRENO		16.31	6.58	7.11			30.00
QUOTE PROGETTO		11.61 11.46		10.86	10.74	10.65	
DIST.PARZIALI PROGETTO			15.02	5.98	4.50		
QUOTE PAVIMENTATO				11.49 11.48	11.39	11.30	
DIST.PARZIALI PAVIMENTATO				0.50	4.50	4.50	

SCAVI E BONIFICHE	
STERRO	10.21 m ²
RILEVATI	
RILEVATO	0.00 m ²
TERRENO VEGETALE	15.99 m
SOVRASTRUTTURA STRADALE	
STRATO DI USURA	9.50 m
STRATO DI BINDER	9.50 m
STRATO DI BASE IN CONGLOMERATO BITUMINOSO	9.50 m
STRATO DI FONDAZIONE IN STABILIZZATO	4.62 m ²

SEZIONE: R2-6
 QT. PROGETTO: 11.28
 DIST.PROG.: 104.49
 DIST.PREC.: 7.89
 DIST.SUCC.: 24.32



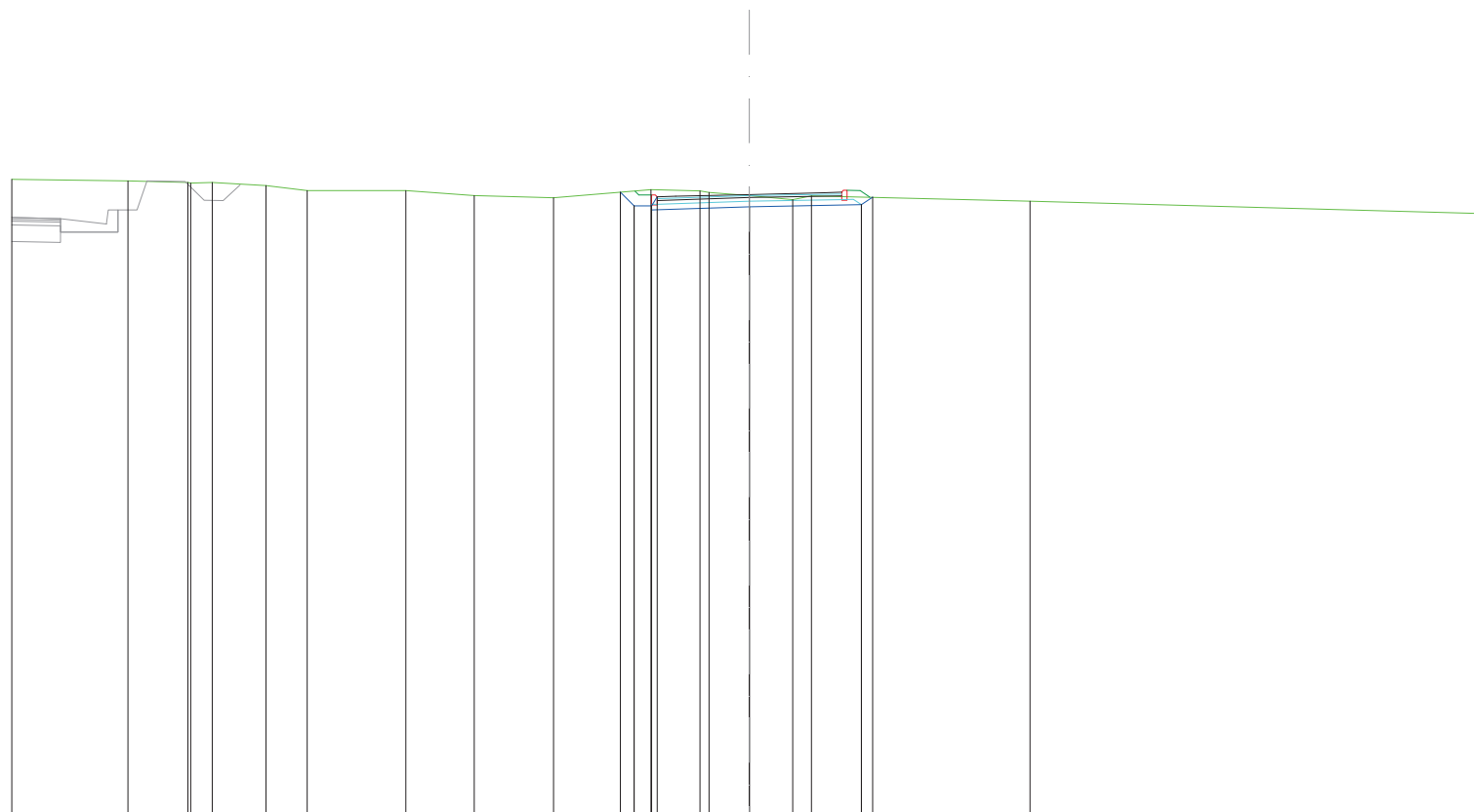
SCALA 1:200

QT.RIF. -5.00

QUOTE TERRENO	11.81	11.85		11.29	11.14	11.13	11.14		11.30
DIST.PARZIALI TERRENO	1.48		18.09	2.52	5.02	2.89		30.00	
QUOTE PROGETTO			11.62 11.35		10.75		10.63	10.54	
DIST.PARZIALI PROGETTO			15.02		5.98		4.50		
QUOTE PAVIMENTATO					11.38 11.37		11.28	11.19	
DIST.PARZIALI PAVIMENTATO					0.50	4.50	4.50		

SCAVI E BONIFICHE	
STERRO	2.18 m ²
RILEVATI	
RILEVATO	0.03 m ²
TERRENO VEGETALE	1.17 m
SOVRASTRUTTURA STRADALE	
STRATO DI BINDER	5.00 m
STRATO DI BASE IN CONGLOMERATO BITUMINOSO	5.00 m
STRATO DI FONDAZIONE IN STABILIZZATO	0.84 m ²

SEZIONE: Loc 2-1
 QT. PROGETTO: 19.89
 DIST.PROG.: 0.00
 DIST.SUCC.: 40.00



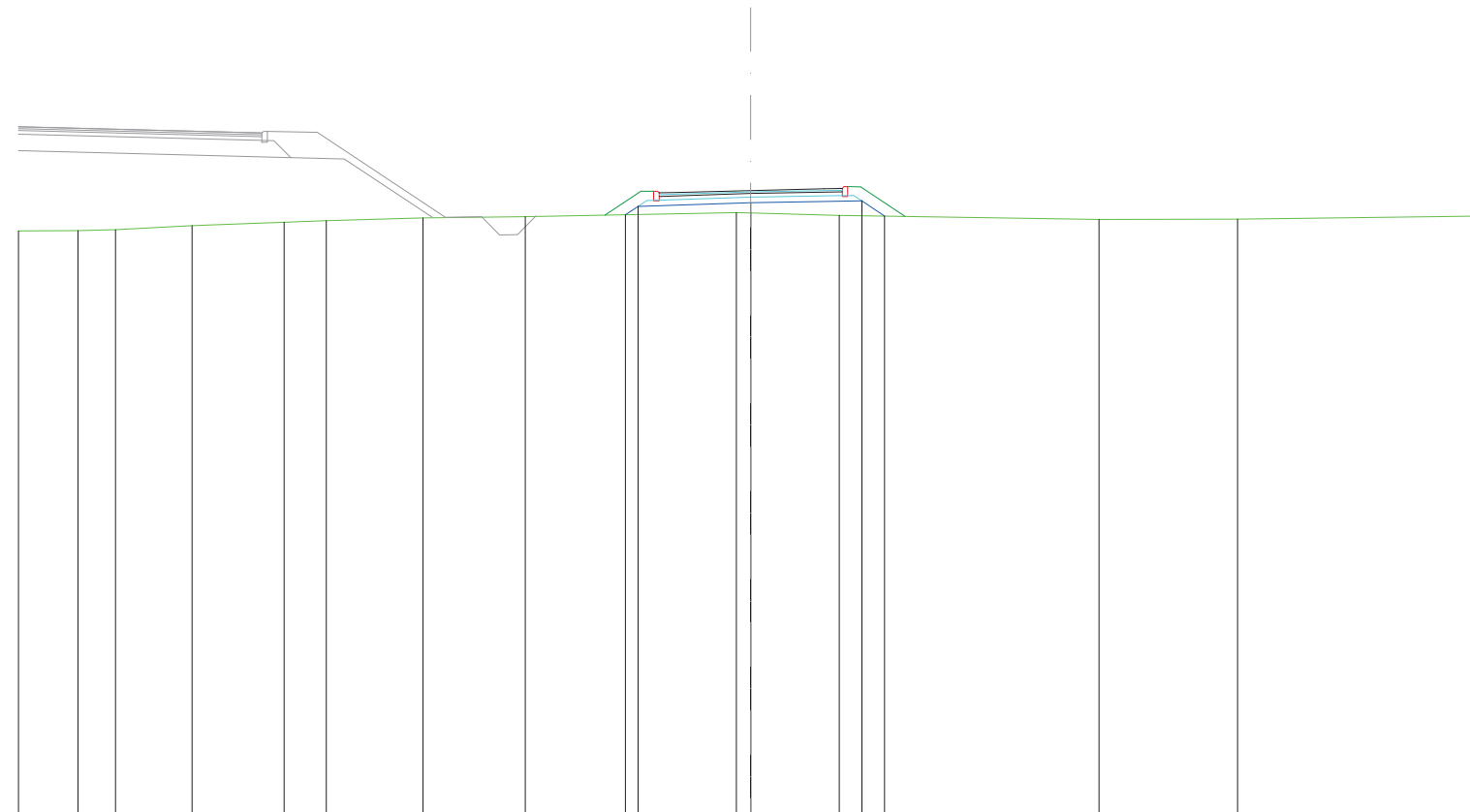
SCALA 1:200

QT.RIF. 3.00

QUOTE TERRENO	20.30	20.26	20.22	20.20	20.22	20.13	20.00	20.00	19.86	19.81	20.02	19.99	19.95	19.86	19.75	19.86	19.71	19.37
DIST.PARZIALI TERRENO	3.15	1.62	0.59	1.46	1.12	2.68	1.85	2.14	2.64	1.33	1.10	1.18	0.50	5.93	12.39			
QUOTE PROGETTO											19.95	19.58	19.47	19.83	19.56	19.61	19.82	
DIST.PARZIALI PROGETTO											0.47	2.50	3.03					
QUOTE PAVIMENTATO											19.83	19.84	19.89	19.94	19.95			
DIST.PARZIALI PAVIMENTATO											0.50	2.00	2.00	0.50				

RILEVATI	
RILEVATO	1.97 m ²
TERRENO VEGETALE	3.33 m
SOVRASTRUTTURA STRADALE	
STRATO DI BINDER	5.00 m
STRATO DI BASE IN CONGLOMERATO BITUMINOSO	5.00 m
STRATO DI FONDAZIONE IN STABILIZZATO	0.88 m ²

SEZIONE: Loc 2-2
 QT. PROGETTO: 18.07
 DIST.PROG.: 40.00
 DIST.PREC.: 40.00
 DIST.SUCC.: 40.00



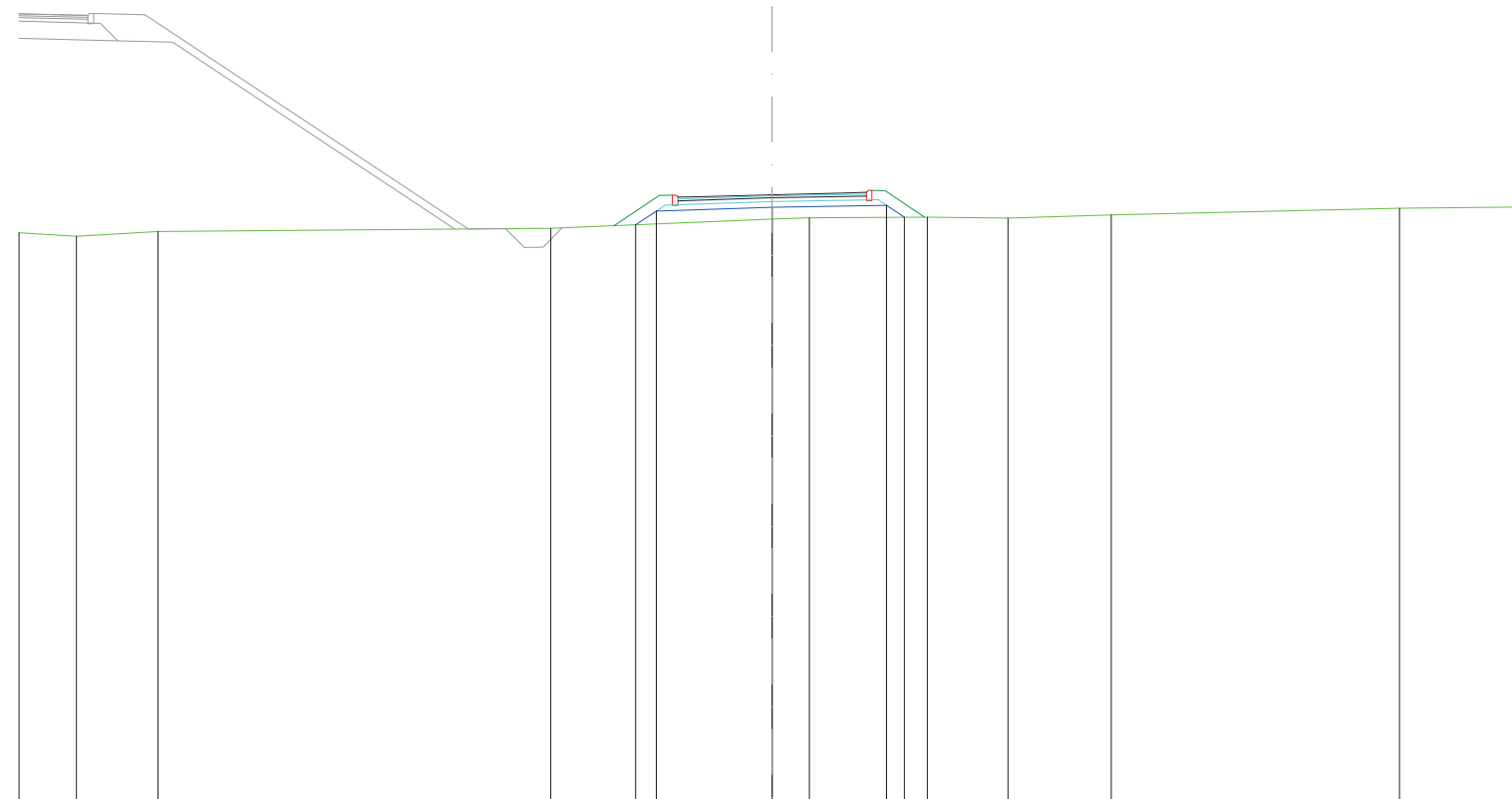
SCALA 1:200

QT.RIF. 1.00

QUOTE TERRENO	16.97	16.97	17.00	17.11	17.20	17.25	17.32	17.35	17.46	17.45	17.39	17.28	17.28	17.37
DIST.PARZIALI TERRENO	1.62	1.02	2.09	2.52	1.15	2.64	2.79	5.77	2.42	7.09	3.79	6.70		
QUOTE PROGETTO									17.40	17.63	17.74	17.79	17.37	
DIST.PARZIALI PROGETTO									3.08	3.03	0.62			
QUOTE PAVIMENTATO									18.00	18.02	18.07	18.12	18.13	
DIST.PARZIALI PAVIMENTATO									0.50	2.00	2.00	0.50		

RILEVATI	
RILEVATO	2.14 m ²
TERRENO VEGETALE	3.41 m
SOVRASTRUTTURA STRADALE	
STRATO DI BINDER	5.00 m
STRATO DI BASE IN CONGLOMERATO BITUMINOSO	5.00 m
STRATO DI FONDAZIONE IN STABILIZZATO	0.88 m ²

SEZIONE: Loc 2-3
 QT. PROGETTO: 15.15
 DIST.PROG.: 80.00
 DIST.PREC.: 40.00
 DIST.SUCC.: 40.00



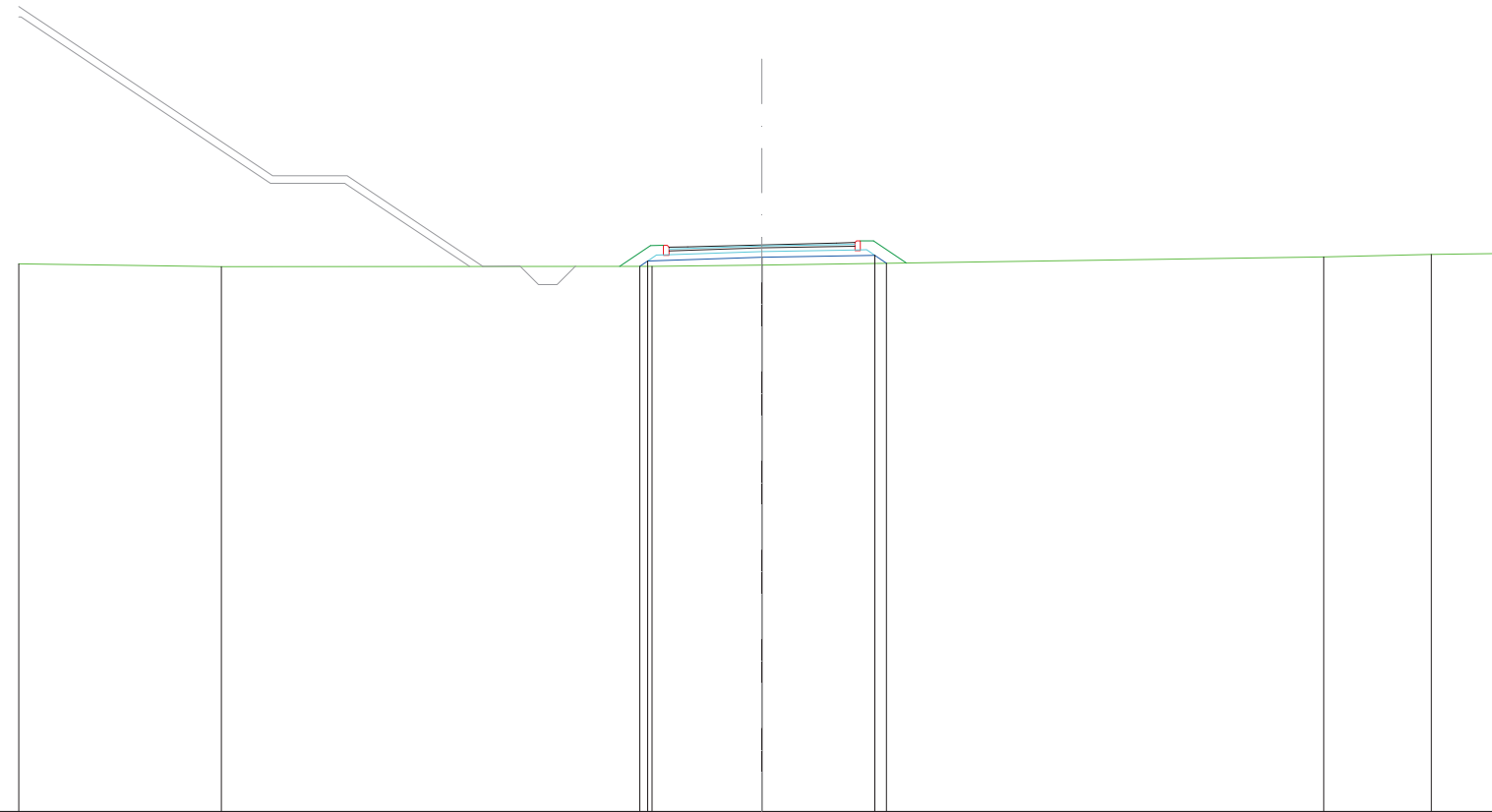
SCALA 1:200

QT.RIF. -1.00

QUOTE TERRENO	14.14	14.04	14.17		14.25		14.50	14.53	14.55	14.52	14.61		14.79	14.82
DIST.PARZIALI TERRENO	1.52	2.17		10.43		5.88	0.99	3.13	2.14	2.75	7.65		3.33	
QUOTE PROGETTO						14.35	14.71	14.82	14.87	14.55				
DIST.PARZIALI PROGETTO						0.55	3.08	3.03	0.48					
QUOTE PAVIMENTATO						15.08	15.10	15.15	15.20	15.21				
DIST.PARZIALI PAVIMENTATO						0.50	2.00	2.00	0.50					

RILEVATI	
RILEVATO	1.24 m ²
TERRENO VEGETALE	2.76 m
SOVRASTRUTTURA STRADALE	
STRATO DI BINDER	5.00 m
STRATO DI BASE IN CONGLOMERATO BITUMINOSO	5.00 m
STRATO DI FONDAZIONE IN STABILIZZATO	0.88 m ²

SEZIONE: Loc 2-4
 QT. PROGETTO: 13.26
 DIST.PROG.: 120.00
 DIST.PREC.: 40.00
 DIST.SUCC.: 40.00



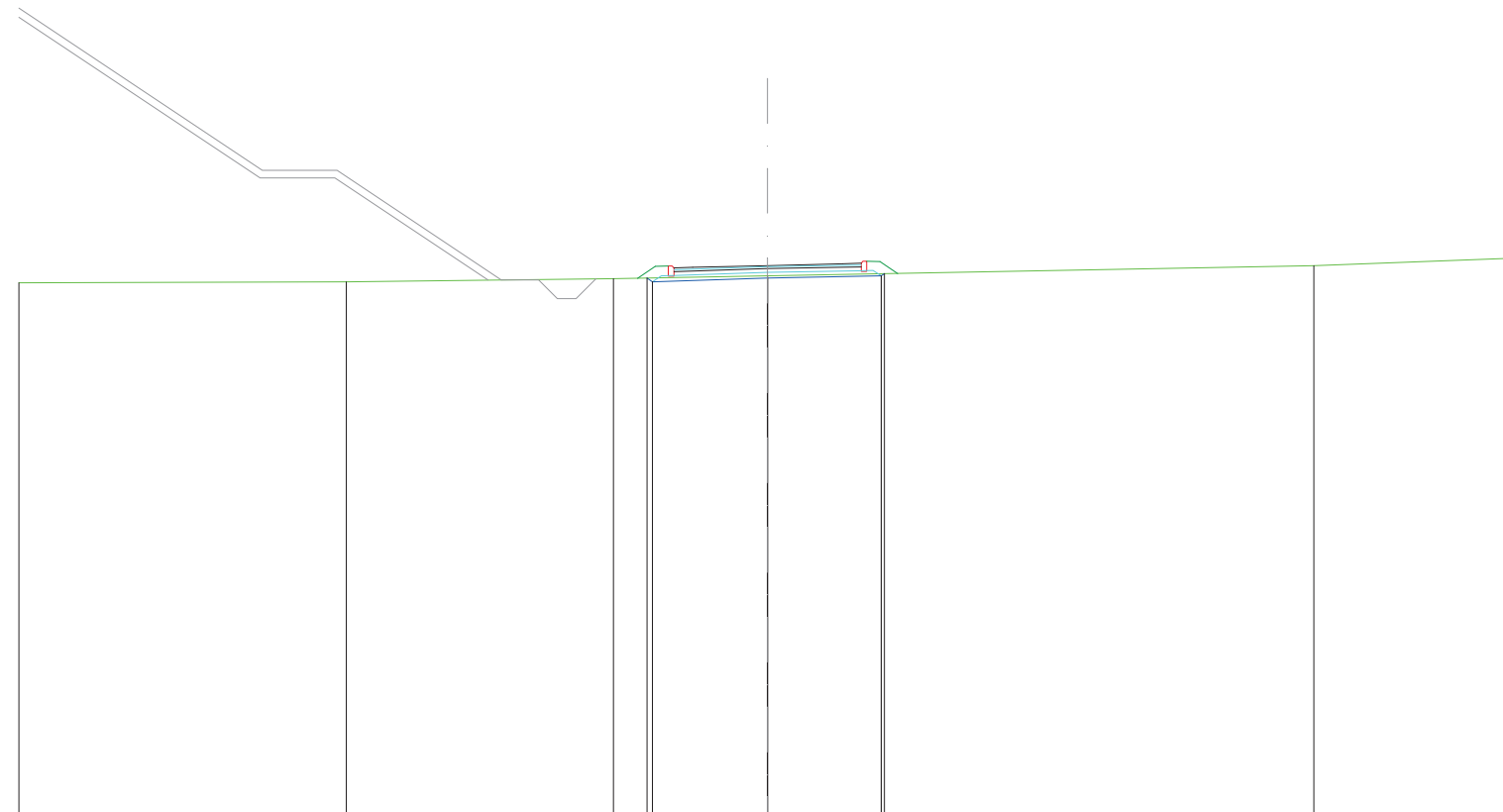
SCALA 1:200

QT.RIF. -2.00

QUOTE TERRENO	12.75	12.67	12.68	12.72	12.94	13.00	13.02
DIST.PARZIALI TERRENO	5.45	11.59	2.96	15.12	2.90	1.98	
QUOTE PROGETTO			12.68 12.82	12.93		12.98 12.76	
DIST.PARZIALI PROGETTO			3.08	3.03			
QUOTE PAVIMENTATO			13.19 13.21	13.26		13.31 13.32	
DIST.PARZIALI PAVIMENTATO			0.50	2.00	2.00	0.50	

SCAVI E BONIFICHE	
STERRO	0.41 m ²
RILEVATI	
TERRENO VEGETALE	1.85 m
SOVRASTRUTTURA STRADALE	
STRATO DI BINDER	5.00 m
STRATO DI BASE IN CONGLOMERATO BITUMINOSO	5.00 m
STRATO DI FONDAZIONE IN STABILIZZATO	0.88 m ²

SEZIONE: Loc 2-5
 QT. PROGETTO: 12.70
 DIST.PROG.: 160.00
 DIST.PREC.: 40.00
 DIST.SUCC.: 57.31




SCALA 1:200

QT.RIF. -2.00

QUOTE TERRENO	12.24	12.27	12.35	12.42	12.70	12.90
DIST.PARZIALI TERRENO	8.75	7.13	4.12	14.59	5.41	
QUOTE PROGETTO			12.36 12.27	12.37	12.42 12.48	
DIST.PARZIALI PROGETTO			3.08	3.03		
QUOTE PAVIMENTATO			12.64 12.65	12.70	12.75 12.76	
DIST.PARZIALI PAVIMENTATO			0.50	2.00	2.00	0.50

SCAVI E BONIFICHE	
STERRO	0.10 m ²
RILEVATI	
RILEVATO	0.26 m ²
TERRENO VEGETALE	2.18 m
SOVRASTRUTTURA STRADALE	
STRATO DI BINDER	5.00 m
STRATO DI BASE IN CONGLOMERATO BITUMINOSO	5.00 m
STRATO DI FONDAZIONE IN STABILIZZATO	0.88 m ²

SEZIONE: Loc 2-6
 QT. PROGETTO: 13.10
 DIST.PROG.: 217.31
 DIST.PREC.: 57.31

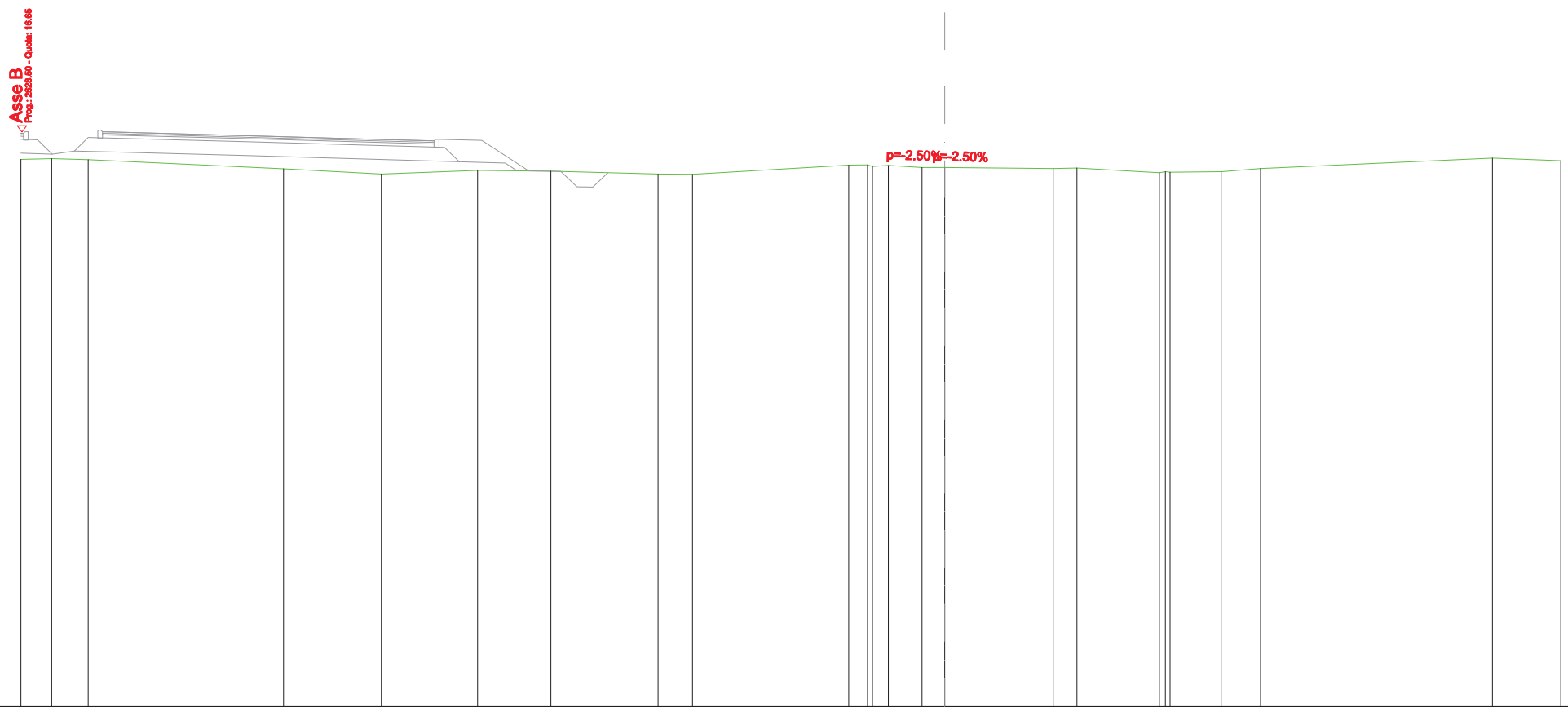


SCALA 1:200

QT.RIF. -1.00

QUOTE TERRENO	12.88		12.77	12.76	12.72		12.69	12.76	12.71 12.73	12.78
DIST.PARZIALI TERRENO		11.87	3.88	4.25	6.15		3.61	4.17	0.46	5.60
QUOTE PROGETTO				12.75 12.67	12.77				12.82 12.71	
DIST.PARZIALI PROGETTO				3.08	3.03					
QUOTE PAVIMENTATO				13.03 13.05	13.10				13.15 13.16	
DIST.PARZIALI PAVIMENTATO				0.50	2.00	2.00			0.50	

SEZIONE: Calv-2
 QT. PROGETTO: 15.52
 DIST.PROG.: 3.89
 DIST.PREC.: 3.89
 DIST.SUCC.: 0.01



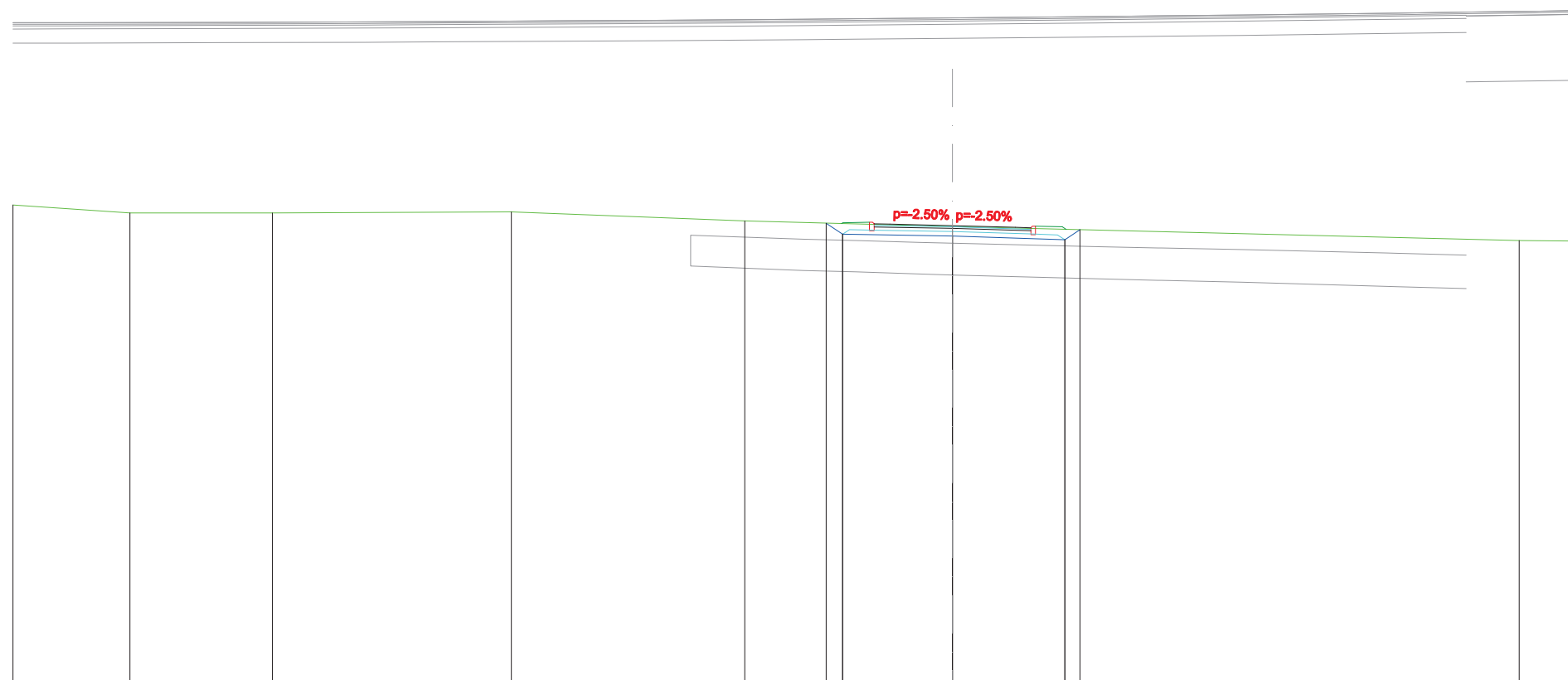
SCALA 1:200

QT.RIF. -2.00

QUOTE TERRENO	15.76	15.79	15.75		15.46	15.28	15.41	15.38	15.28	15.28		15.57	15.58	15.54	15.56	15.50	15.49		15.47	15.48	15.33	15.36	15.34	15.36	15.47	15.80	15.72	
DIST.PARZIALI TERRENO	1.01	1.18		6.34	3.18	3.12	2.38	3.48	1.12	5.08		0.81	0.51	1.10	0.74	3.52	0.76	2.68		1.66	1.28		7.52		2.22			
QUOTE PROGETTO																												
DIST.PARZIALI PROGETTO																												
QUOTE PAVIMENTATO																												
DIST.PARZIALI PAVIMENTATO																												

SCAVI E BONIFICHE	
STERRO	2.44 m ²
RILEVATI	
TERRENO VEGETALE	1.90 m
SOVRASTRUTTURA STRADALE	
STRATO DI BINDER	5.00 m
STRATO DI BASE IN CONGLOMERATO BITUMINOSO	5.00 m
STRATO DI FONDAZIONE IN STABILIZZATO	1.03 m ²

SEZIONE: Calv-8
 QT. PROGETTO: 8.59
 DIST.PROG.: 204.30
 DIST.PREC.: 44.30
 DIST.SUCC.: 26.39



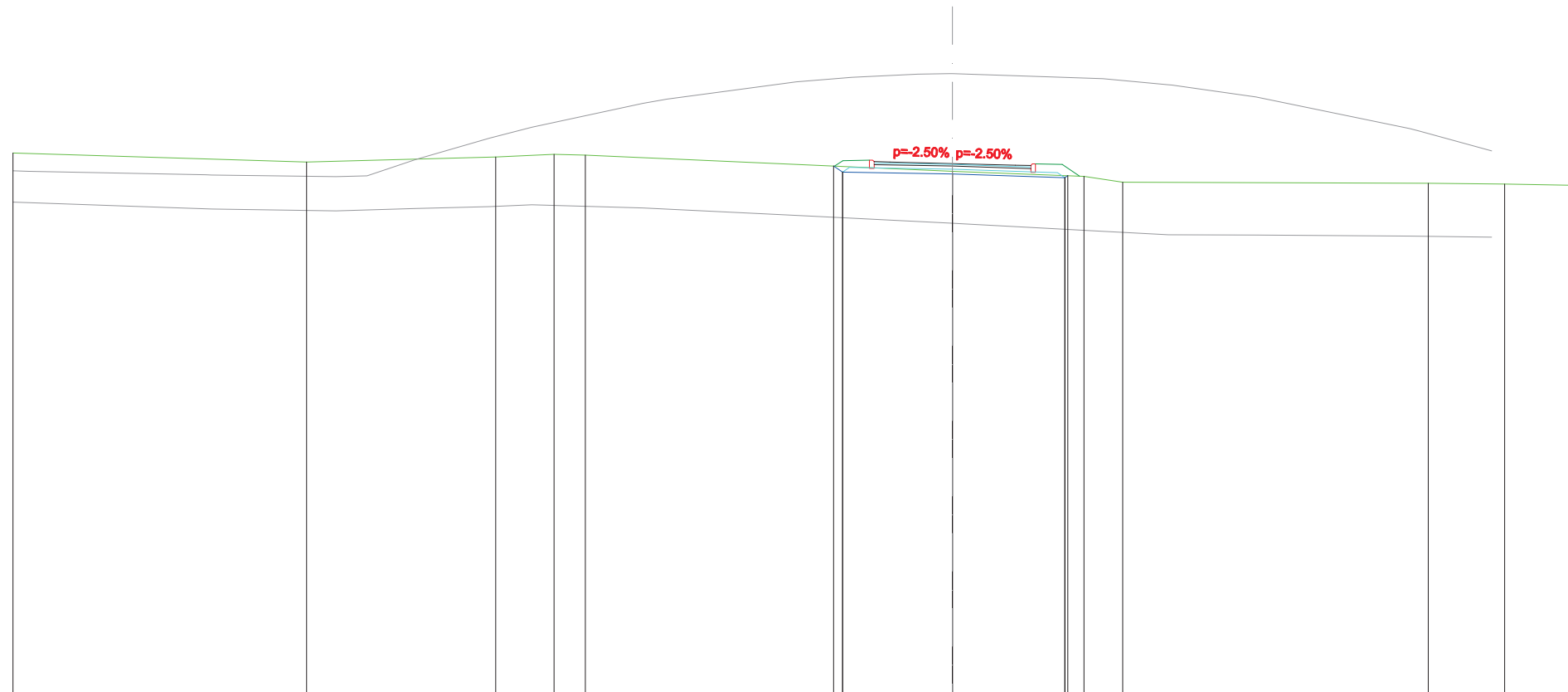
SCALA 1:200

QT.RIF. -6.00

QUOTE TERRENO	9.25	9.00	9.00	9.03	8.74	8.57	8.12	8.10
DIST.PARZIALI TERRENO	3.73	4.55	7.62	7.45	6.64	18.10	1.90	
QUOTE PROGETTO						8.67 8.32	8.26	8.14 8.46
DIST.PARZIALI PROGETTO						0.53	3.51	3.59
QUOTE PAVIMENTATO						8.65 8.64	8.59	8.54 8.53
DIST.PARZIALI PAVIMENTATO						0.50	2.00	2.00

SCAVI E BONIFICHE	
STERRO	0.76 m ²
RILEVATI	
TERRENO VEGETALE	2.69 m
SOVRASTRUTTURA STRADALE	
STRATO DI BINDER	5.00 m
STRATO DI BASE IN CONGLOMERATO BITUMINOSO	5.00 m
STRATO DI FONDAZIONE IN STABILIZZATO	1.03 m ²

SEZIONE: Calv-9
 QT. PROGETTO: 8.95
 DIST.PROG.: 230.70
 DIST.PREC.: 26.39
 DIST.SUCC.: 49.30



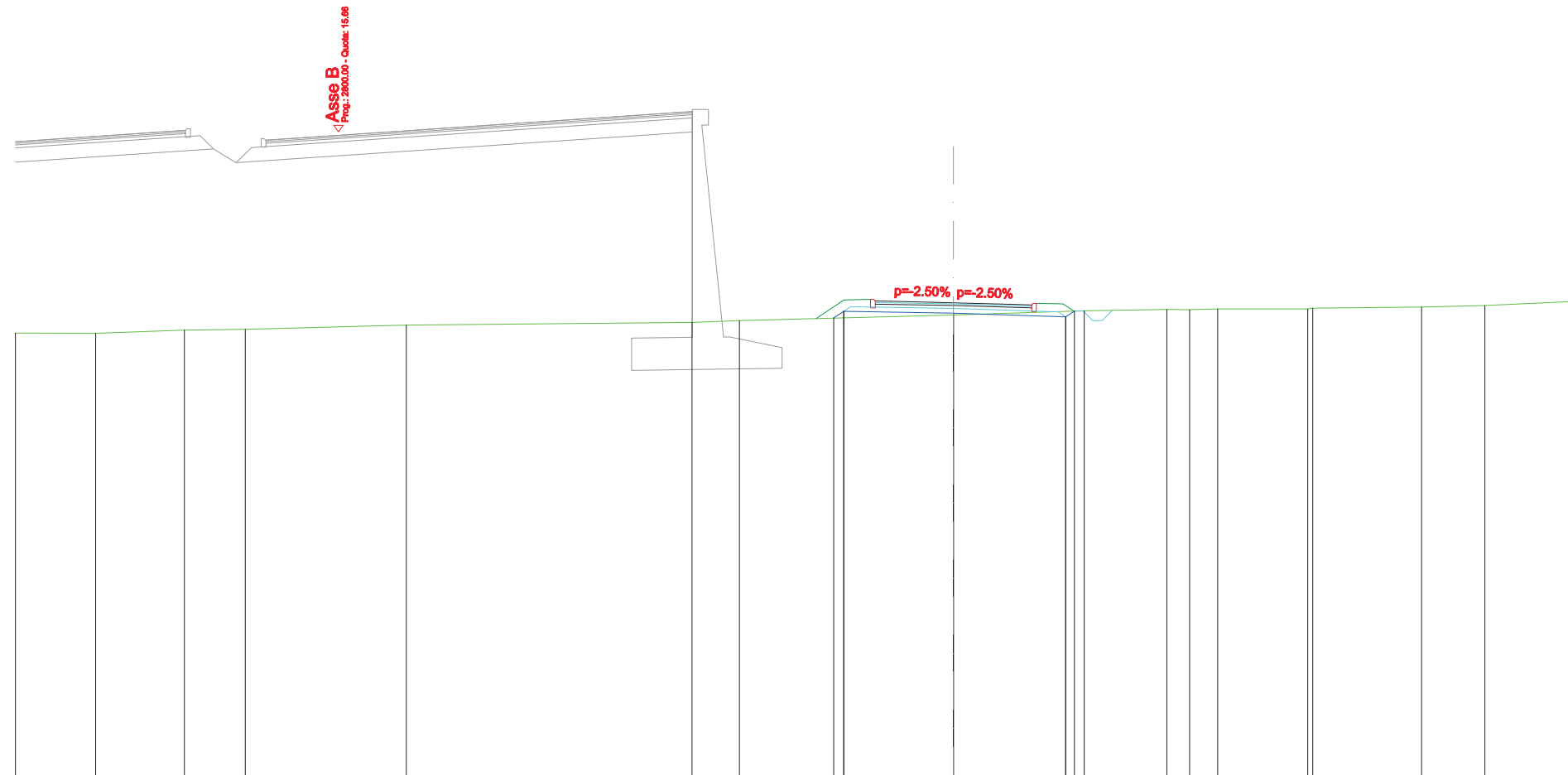
SCALA 1:200

QT.RIF. -8.00

QUOTE TERRENO	9.29	9.00	9.16	9.24	9.22	8.70	8.54	8.35	8.32	8.30	8.25
DIST.PARZIALI TERRENO	9.38	6.04	1.86	1.01	11.72	4.20	1.24	9.76	2.44	2.37	
QUOTE PROGETTO						8.87 8.68	8.62	8.50 8.56			
DIST.PARZIALI PROGETTO						3.51	3.59				
QUOTE PAVIMENTATO						9.01 9.00	8.95	8.90 8.89			
DIST.PARZIALI PAVIMENTATO						0.50	2.00	2.00	0.50		

SCAVI E BONIFICHE	
STERRO	0.26 m ²
RILEVATI	
RILEVATO	0.51 m ²
TERRENO VEGETALE	3.20 m
SOVRASTRUTTURA STRADALE	
STRATO DI BINDER	5.00 m
STRATO DI BASE IN CONGLOMERATO BITUMINOSO	5.00 m
STRATO DI FONDAZIONE IN STABILIZZATO	1.03 m ²

SEZIONE: Calv-10
 QT. PROGETTO: 10.19
 DIST.PROG.: 280.00
 DIST.PREC.: 49.30
 DIST.SUCC.: 40.00



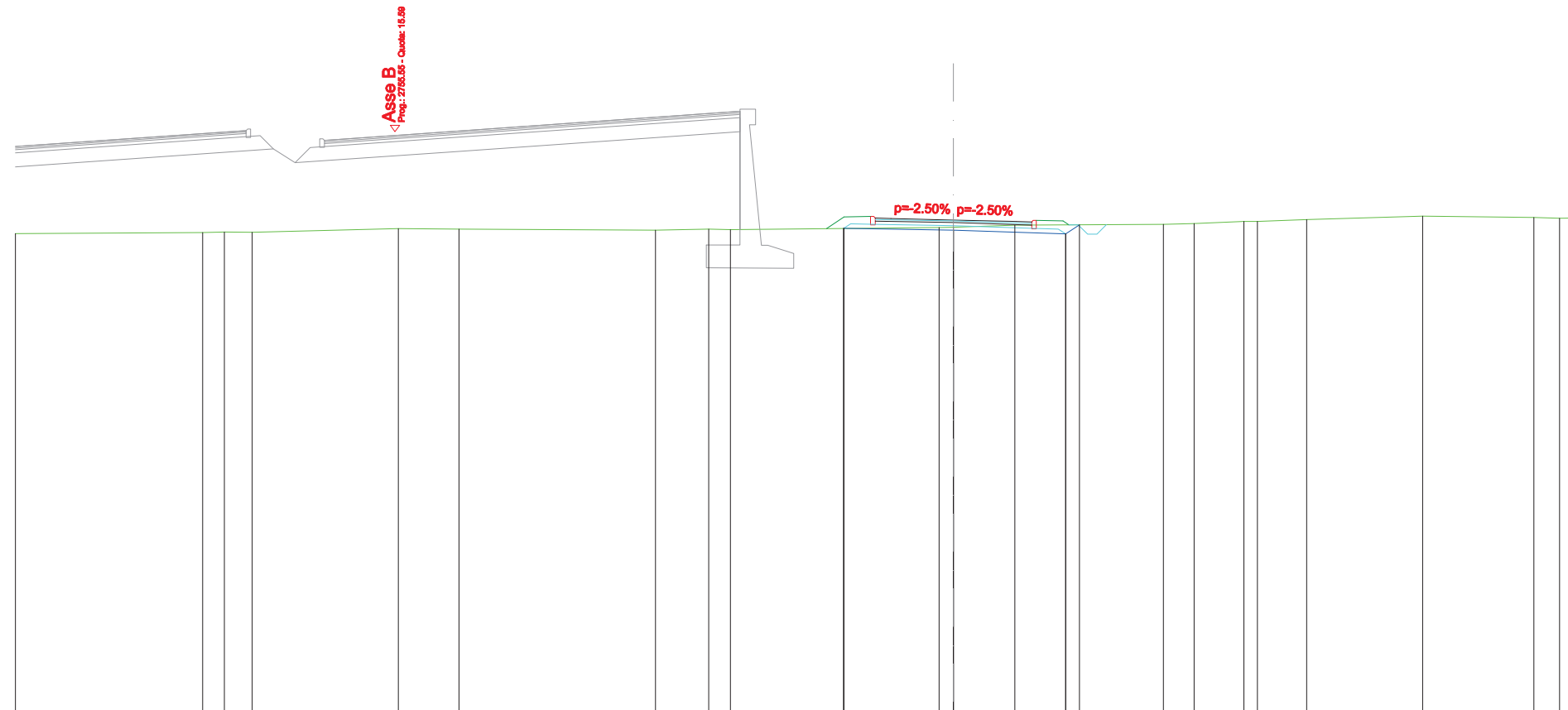
SCALA 1:200

QT.RIF. -5.00

QUOTE TERRENO	9.22	9.21	9.31	9.34	9.48	9.56	9.62	9.80	9.93	9.98	9.97	9.99	9.99	10.02	10.05	10.10	10.24
DIST.PARZIALI TERRENO	2.57	2.83	1.94	5.15	9.14	1.52	6.85	4.18	2.65	0.73	0.88	2.88	3.48	2.03	3.01		
QUOTE PROGETTO								9.70	9.86	9.74	9.92						
DIST.PARZIALI PROGETTO								3.51	3.59								
QUOTE PAVIMENTATO								10.25	10.19	10.14	10.12						
DIST.PARZIALI PAVIMENTATO								0.50	2.00	2.00	0.50						

SCAVI E BONIFICHE	
STERRO	0.99 m ²
RILEVATI	
RILEVATO	0.00 m ²
TERRENO VEGETALE	2.59 m
SOVRASTRUTTURA STRADALE	
STRATO DI BINDER	5.00 m
STRATO DI BASE IN CONGLOMERATO BITUMINOSO	5.00 m
STRATO DI FONDAZIONE IN STABILIZZATO	1.03 m ²

SEZIONE: Calv-11
 QT. PROGETTO: 12.77
 DIST.PROG.: 320.00
 DIST.PREC.: 40.00
 DIST.SUCC.: 40.00



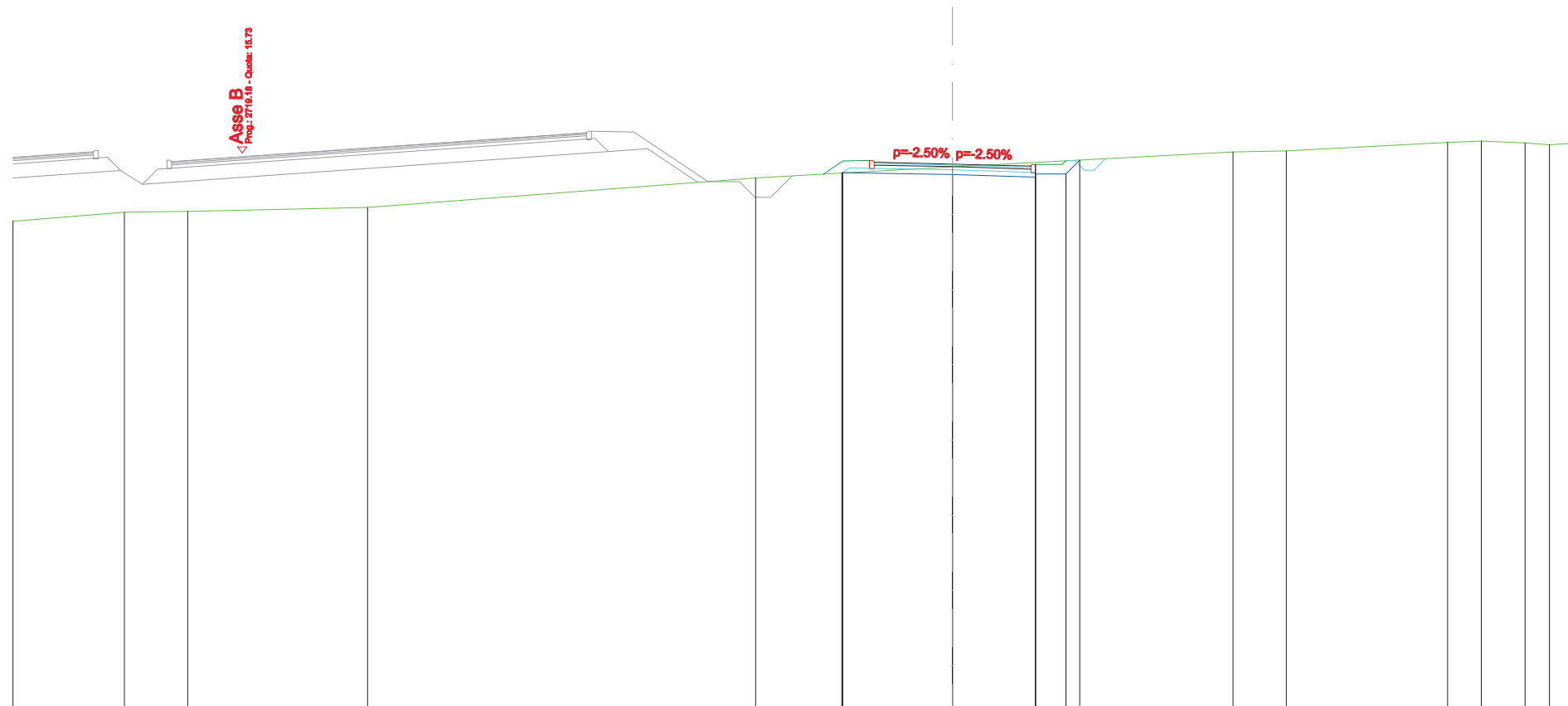
SCALA 1:200

QT.RIF. -3.00

QUOTE TERRENO	12.33	12.36	12.38	12.37	12.49	12.47	12.44	12.47	12.46	12.53	12.54	12.60	12.62	12.65	12.72	12.72	12.78	12.89	12.84	12.82	12.83
DIST.PARZIALI TERRENO	5.99	0.70	0.89	4.67	1.94	6.29	1.70	0.70	6.67	0.46	1.96	4.75	0.98	1.59	0.43	1.57	3.71	3.55	0.82	0.82	
QUOTE PROGETTO										12.50	12.50	12.44									
DIST.PARZIALI PROGETTO										3.51	3.59	0.44									
QUOTE PAVIMENTATO										12.83	12.82	12.77	12.72	12.70							
DIST.PARZIALI PAVIMENTATO										0.50	2.00	2.00	0.50								

SCAVI E BONIFICHE	
STERRO	1.82 m ²
RILEVATI	
RILEVATO	0.01 m ²
TERRENO VEGETALE	2.62 m
SOVRASTRUTTURA STRADALE	
STRATO DI BINDER	5.00 m
STRATO DI BASE IN CONGLOMERATO BITUMINOSO	5.00 m
STRATO DI FONDAZIONE IN STABILIZZATO	0.91 m ²

SEZIONE: Calv-12
 QT. PROGETTO: 15.38
 DIST.PROG.: 360.00
 DIST.PREC.: 40.00
 DIST.SUCC.: 40.00



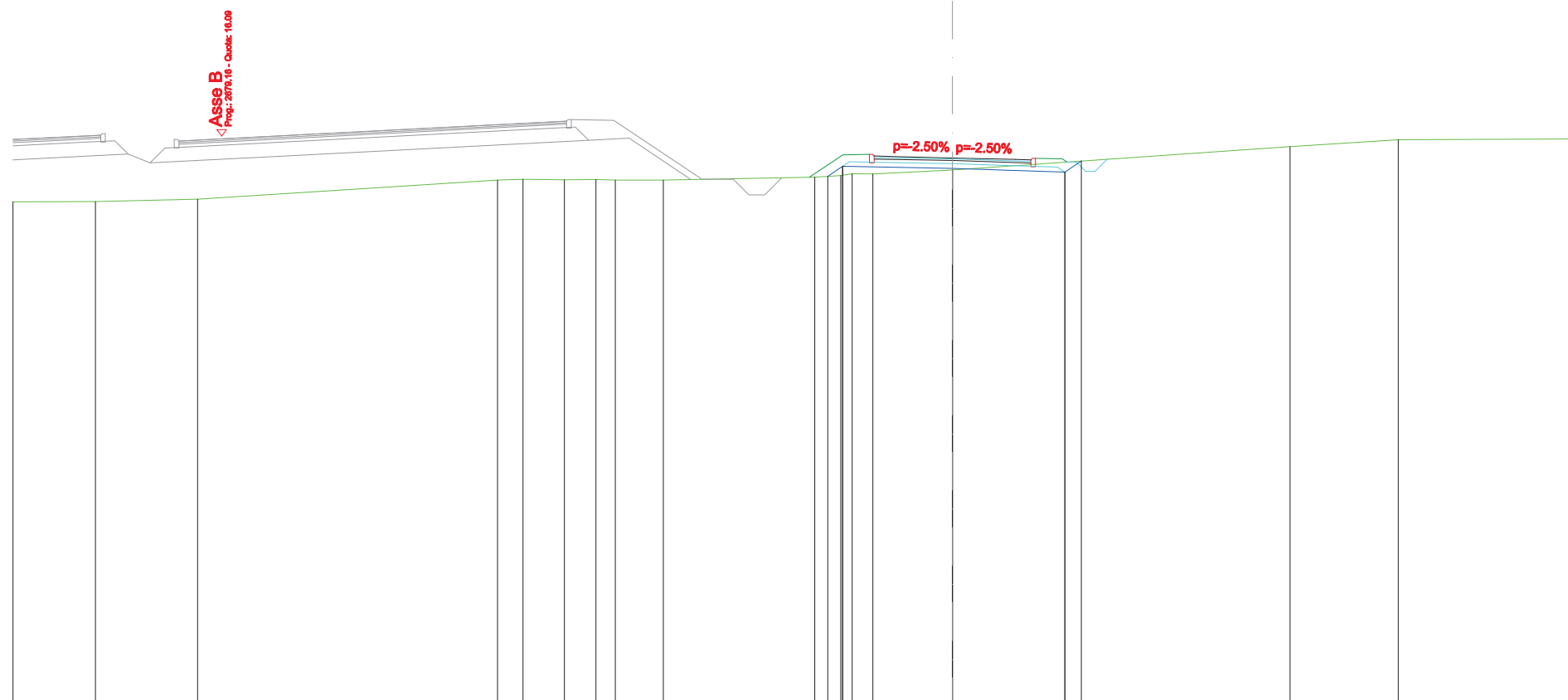
SCALA 1:200

QT.RIF. -2.00

QUOTE TERRENO	13.56	13.84	13.88	14.00	14.94	15.30	15.77	15.80	16.08	16.11	16.06	16.00	16.05
DIST.PARZIALI TERRENO	3.56	2.02	5.74	12.39	6.28	8.96	1.70	5.15	1.08	1.40	0.78	0.94	
QUOTE PROGETTO						15.09 15.11	15.05	14.96 15.07 15.07 15.51					
DIST.PARZIALI PROGETTO						3.51	2.65	0.97 0.44					
QUOTE PAVIMENTATO						15.44 15.43	15.38	15.33 15.32					
DIST.PARZIALI PAVIMENTATO						0.50	2.00	2.00	0.50				

SCAVI E BONIFICHE	
STERRO	0.55 m ²
RILEVATI	
RILEVATO	0.67 m ²
TERRENO VEGETALE	3.16 m
SOVRASTRUTTURA STRADALE	
STRATO DI BINDER	5.00 m
STRATO DI BASE IN CONGLOMERATO BITUMINOSO	5.00 m
STRATO DI FONDAZIONE IN STABILIZZATO	1.03 m ²

SEZIONE: Calv-13
 QT. PROGETTO: 15.39
 DIST.PROG.: 400.00
 DIST.PREC.: 40.00
 DIST.SUCC.: 40.00



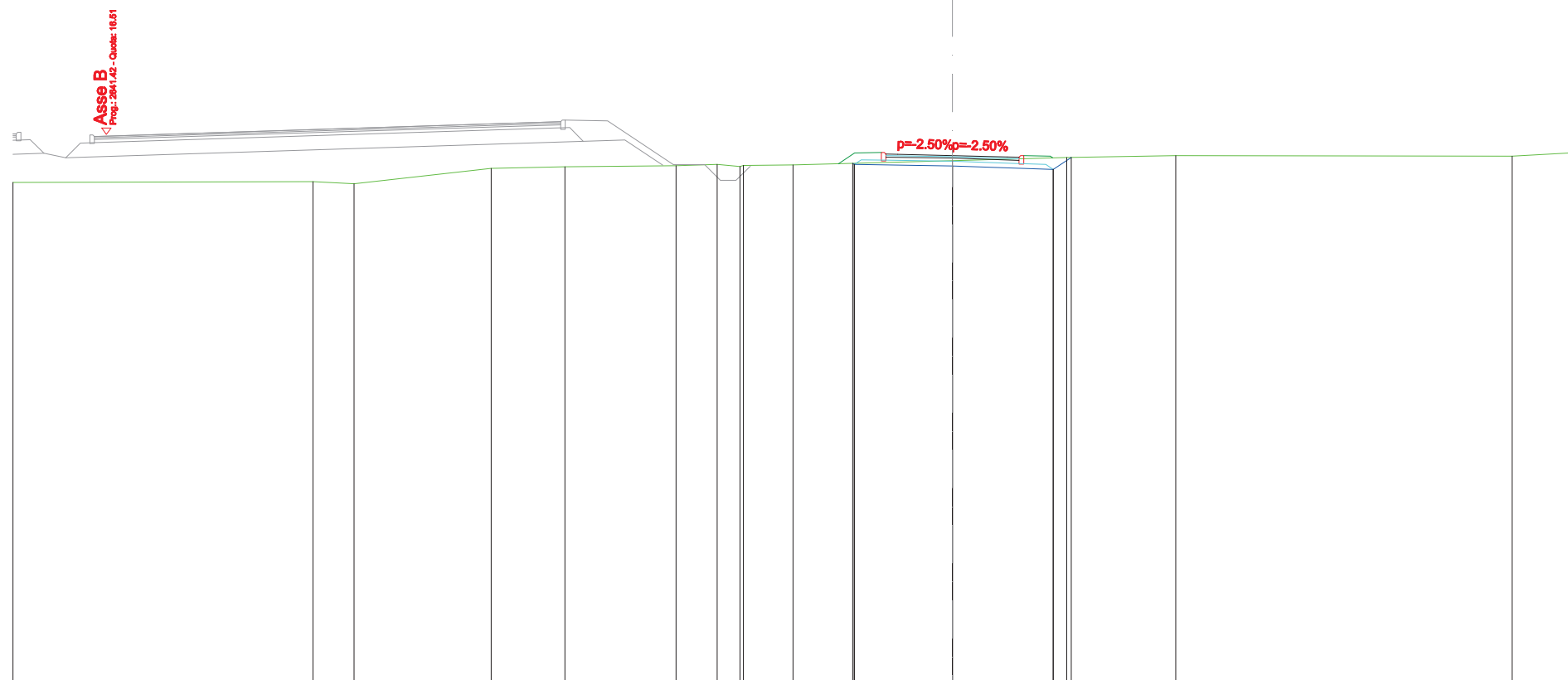
SCALA 1:200

QT.RIF. -2.00

QUOTE TERRENO	13.99	14.00	14.07		14.69	14.71	14.69	14.70	14.68	14.69		14.78	14.83	14.89	14.88	15.01		15.75	15.97	16.00
DIST.PARZIALI TERRENO	2.64	3.26	9.57	0.81	1.32	1.01	0.82	1.53	4.83	0.83	0.86	2.54	10.78	3.45	5.77					
QUOTE PROGETTO												14.81	15.12	15.06	14.94	15.29				
DIST.PARZIALI PROGETTO												0.47	3.51	3.59	0.52					
QUOTE PAVIMENTATO												15.45	15.44	15.39	15.34	15.33				
DIST.PARZIALI PAVIMENTATO												0.50	2.00	2.00	0.50					

SCAVI E BONIFICHE	
STERRO	1.30 m ²
RILEVATI	
TERRENO VEGETALE	2.41 m
SOVRASTRUTTURA STRADALE	
STRATO DI BINDER	4.25 m
STRATO DI BASE IN CONGLOMERATO BITUMINOSO	4.25 m
STRATO DI FONDAZIONE IN STABILIZZATO	0.92 m ²

SEZIONE: Calv-14
 QT. PROGETTO: 15.83
 DIST.PROG.: 440.00
 DIST.PREC.: 40.00
 DIST.SUCC.: 55.32

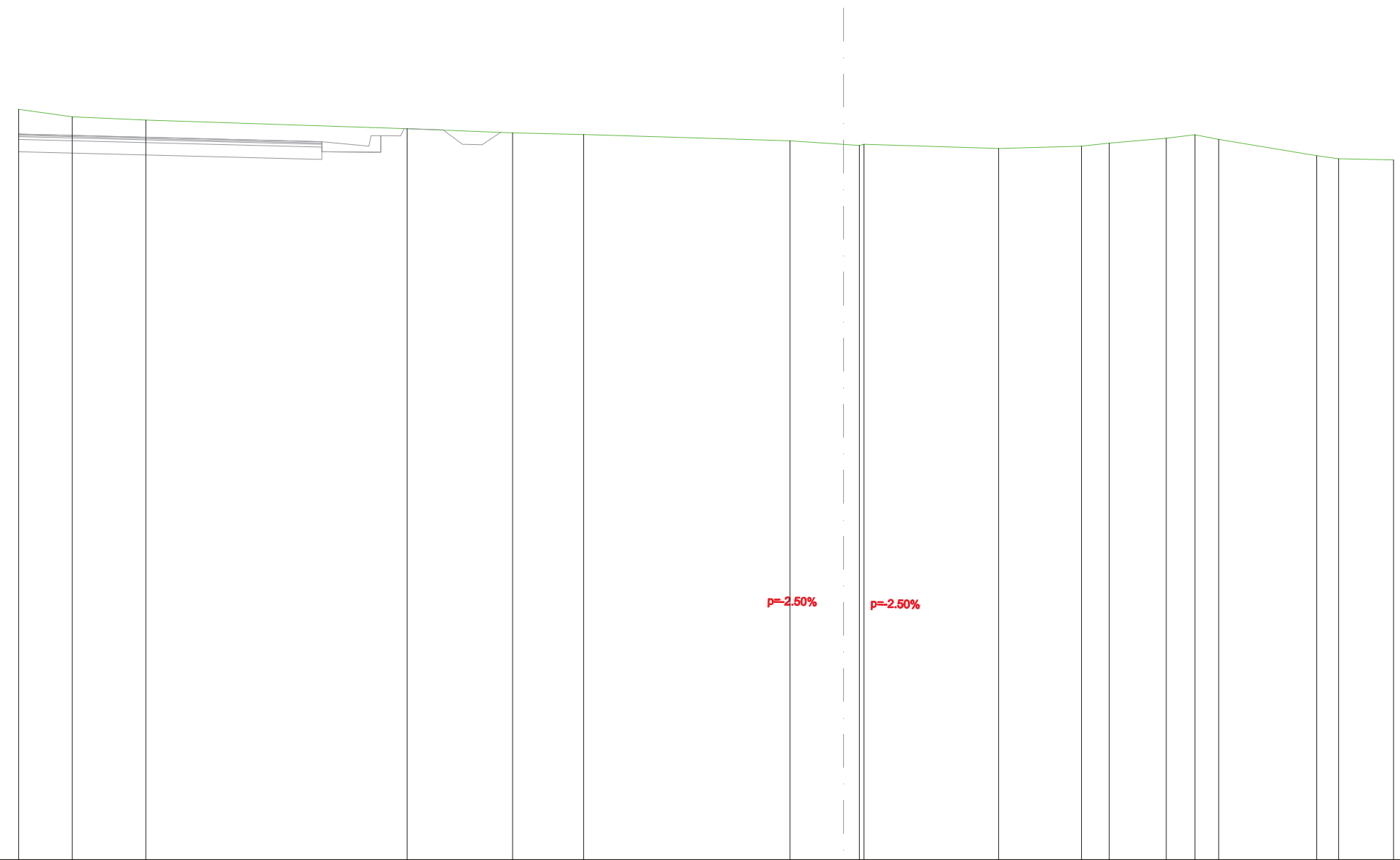


SCALA 1:200

QT.RIF. -1.00

QUOTE TERRENO	14.97			15.00	14.93		15.43	15.47		15.51	15.55	15.48	15.52	15.53		15.67	15.77		15.83		15.82	15.93
DIST.PARZIALI TERRENO		9.59		1.31	4.38		2.36	3.54		1.32	0.72	1.58		5.09		3.65	3.48		10.73		2.14	
QUOTE PROGETTO																15.58	15.55		15.50		15.39	15.77
DIST.PARZIALI PROGETTO																3.13	3.21		0.58			
QUOTE PAVIMENTATO																15.88	15.87		15.83		15.79	15.78
DIST.PARZIALI PAVIMENTATO																1.75	1.75					

SEZIONE: Calv-15
 QT. PROGETTO: 16.95
 DIST.PROG.: 495.32
 DIST.PREC.: 55.32




SCALA 1:200

QT.RIF. -9.00

QUOTE TERRENO	18.27	18.00	17.88		17.57	17.42	17.35		17.12	17.00	16.96	17.00		16.85	16.93	17.04	17.22	17.35	17.18		16.58	16.47	16.43
DIST.PARZIALI TERRENO	1.95	2.68		9.50		3.83	2.58		7.50	1.95	0.57		4.89	3.01	1.01	2.07	1.04	0.87		3.56	0.79	2.00	
QUOTE PROGETTO																							
DIST.PARZIALI PROGETTO																							
QUOTE PAVIMENTATO																							
DIST.PARZIALI PAVIMENTATO																							

SCAVI E BONIFICHE	
STERRO	5.91 m ²
RILEVATI	
RILEVATO	0.64 m ²
TERRENO VEGETALE	3.65 m
SOVRASTRUTTURA STRADALE	
STRATO DI USURA	6.50 m
STRATO DI BINDER	6.50 m
STRATO DI BASE IN CONGLOMERATO BITUMINOSO	6.50 m
STRATO DI FONDAZIONE IN STABILIZZATO	1.30 m ²
MANUFATTI	
CANALETTA	0.25 m ²

SEZIONE: Ung-1
 QT. PROGETTO: 12.24
 DIST.PROG.: 0.00
 DIST.SUCC.: 40.00




SCALA 1:200

QT.RIF. -3.00

QUOTE TERRENO	14.20	13.97	13.77	13.25	12.67	12.30	12.24	12.18	12.19	12.30	12.32	12.47	12.67	12.63	12.85
DIST.PARZIALI TERRENO		8.15	3.45	2.48	2.30	1.36	2.27	2.01	0.65	0.66	4.37	4.93	0.70	6.55	
QUOTE PROGETTO				13.26	11.94	11.74	11.74	11.82	11.74	11.94	11.74	11.94	11.74	11.94	12.38
DIST.PARZIALI PROGETTO				1.32	0.70	0.70	3.25	3.25	0.70	0.70	0.44				
QUOTE PAVIMENTATO					12.16	12.17	12.24	12.17	12.16						
DIST.PARZIALI PAVIMENTATO					0.50	2.75	2.75	0.50							

SCAVI E BONIFICHE	
STERRO	4.59 m ²
SCOTICO	0.96 m
RILEVATI	
RILEVATO	1.45 m ²
TERRENO VEGETALE	3.16 m
SOVRASTRUTTURA STRADALE	
STRATO DI USURA	6.50 m
STRATO DI BINDER	6.50 m
STRATO DI BASE IN CONGLOMERATO BITUMINOSO	6.50 m
STRATO DI FONDAZIONE IN STABILIZZATO	1.51 m ²
MANUFATTI	
CANALETTA	0.12 m ²

SEZIONE: Ung-2
 QT. PROGETTO: 12.12
 DIST.PROG.: 40.00
 DIST.PREC.: 40.00
 DIST.SUCC.: 40.00




SCALA 1:200

QT.RIF. -3.00

QUOTE TERRENO		13.26		12.97		12.46		12.34	12.25		11.80	11.92		11.71	11.72		11.79		11.60		11.55
DIST.PARZIALI TERRENO			9.15		4.78		5.19	0.87	4.08		1.99	3.28		1.14		6.17		2.95			
QUOTE PROGETTO							12.44	11.78	11.58	11.78	11.58		11.70	12.23	12.23		11.85	11.83			
DIST.PARZIALI PROGETTO							0.66	0.70	0.70	3.25		3.25		0.88							
QUOTE PAVIMENTATO							12.00	12.02		12.12		12.21	12.23								
DIST.PARZIALI PAVIMENTATO							0.50		2.75		2.75		0.50								

SCAVI E BONIFICHE	
STERRO	3.23 m ²
RILEVATI	
RILEVATO	1.81 m ²
TERRENO VEGETALE	2.29 m
SOVRASTRUTTURA STRADALE	
STRATO DI USURA	6.50 m
STRATO DI BINDER	6.50 m
STRATO DI BASE IN CONGLOMERATO BITUMINOSO	6.50 m
STRATO DI FONDAZIONE IN STABILIZZATO	1.53 m ²
MANUFATTI	
CANALETTA	0.12 m ²

SEZIONE: Ung-3
 QT. PROGETTO: 12.04
 DIST.PROG.: 80.00
 DIST.PREC.: 40.00
 DIST.SUCC.: 40.00



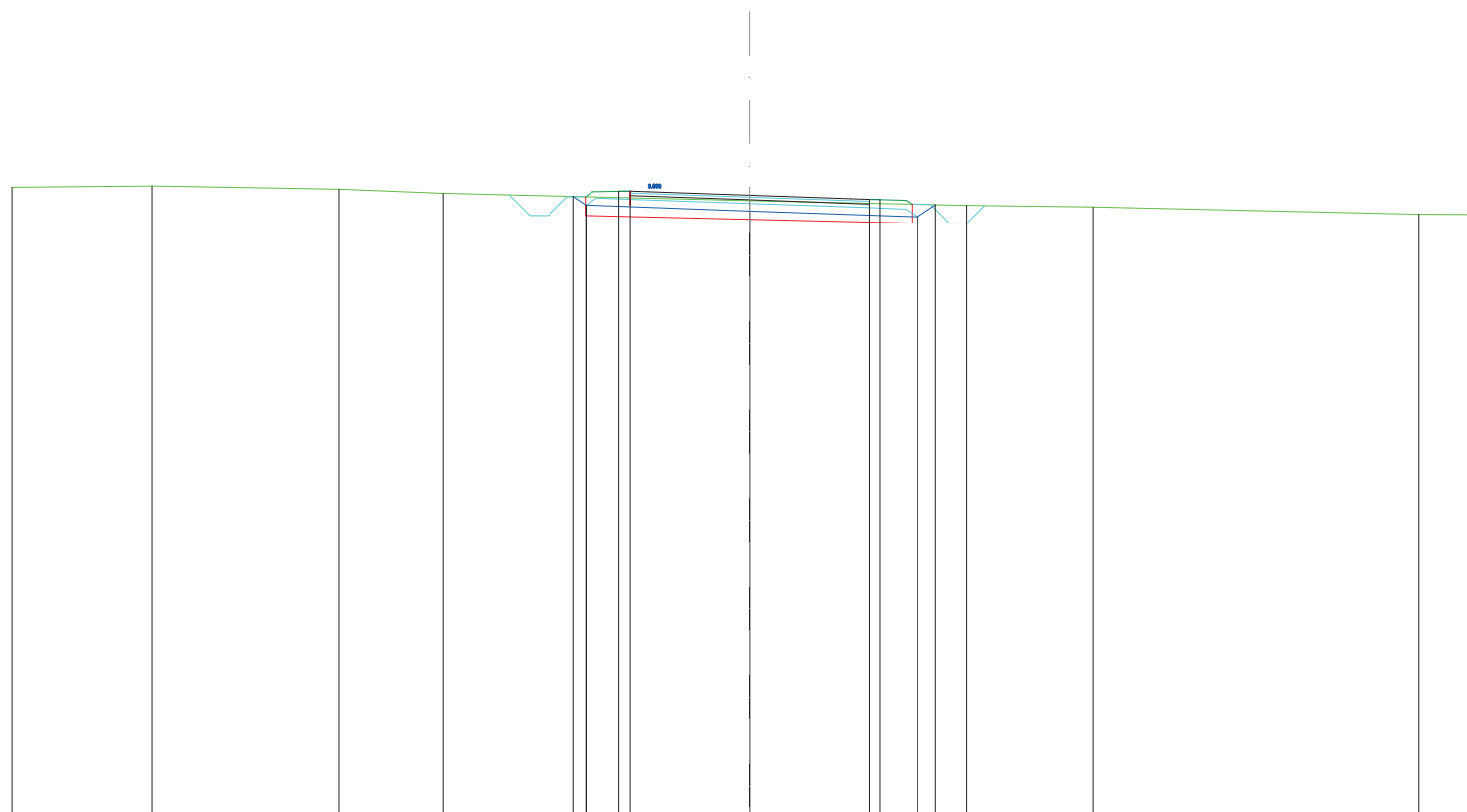
SCALA 1:200

QT.RIF. -4.00

QUOTE TERRENO	11.99		11.93	12.05		11.90	11.83		11.51	11.54
DIST.PARZIALI TERRENO		10.51	1.90		7.59	3.39		11.10	5.50	
QUOTE PROGETTO					12.01	11.74	11.54	11.74	11.54	
DIST.PARZIALI PROGETTO					1.30	0.70	3.25	3.25	0.99	0.43
QUOTE PAVIMENTATO					11.96	11.97	12.04	11.97	11.96	
DIST.PARZIALI PAVIMENTATO					0.50	2.75	2.75	0.50		

SCAVI E BONIFICHE	
STERRO	2.63 m ²
RILEVATI	
RILEVATO	2.22 m ²
TERRENO VEGETALE	2.43 m
SOVRASTRUTTURA STRADALE	
STRATO DI USURA	6.50 m
STRATO DI BINDER	6.50 m
STRATO DI BASE IN CONGLOMERATO BITUMINOSO	6.50 m
STRATO DI FONDAZIONE IN STABILIZZATO	1.74 m ²

SEZIONE: Ung-4
 QT. PROGETTO: 11.86
 DIST.PROG.: 120.00
 DIST.PREC.: 40.00
 DIST.SUCC.: 40.00




SCALA 1:200

QT.RIF. -5.00

QUOTE TERRENO		12.08	12.11	12.02	11.92		11.72		11.59	11.55		11.36	11.35
DIST.PARZIALI TERRENO		3.81	5.05	2.84	8.30		5.90		3.43	8.83		1.84	
QUOTE PROGETTO							11.83 11.60 11.98 11.98		11.44			11.75 11.75 11.28 11.61	
DIST.PARZIALI PROGETTO							0.88		3.25		3.25	1.01 0.49	
QUOTE PAVIMENTATO							11.98 11.96		11.86			11.77 11.75	
DIST.PARZIALI PAVIMENTATO							0.50		2.75		2.75	0.50	

SCAVI E BONIFICHE	
STERRO	1.50 m ²
RILEVATI	
TERRENO VEGETALE	2.29 m
SOVRASTRUTTURA STRADALE	
STRATO DI USURA	7.25 m
STRATO DI BINDER	7.25 m
STRATO DI BASE IN CONGLOMERATO BITUMINOSO	7.25 m
MANUFATTI	
MARCIAPIEDE	3.72 m
STRATO DI FONDAZIONE IN MISTO CEMENTATO	1.45 m ²

SEZIONE: Ung-5
 QT. PROGETTO: 11.69
 DIST.PROG.: 160.00
 DIST.PREC.: 40.00
 DIST.SUCC.: 12.17




SCALA 1:200

QT.RIF. -5.00

QUOTE TERRENO	11.57		11.37	11.35	11.36	11.33	11.26
DIST.PARZIALI TERRENO	20.00		3.16	0.46	2.04	14.34	
QUOTE PROGETTO		11.44	11.16	11.27	11.18	11.27	
DIST.PARZIALI PROGETTO		2.83	3.82	3.43	2.85		
QUOTE PAVIMENTATO		11.58	11.69	11.60			
DIST.PARZIALI PAVIMENTATO		3.82	3.43				

SCAVI E BONIFICHE	
STERRO	4.00 m ²
RILEVATI	
TERRENO VEGETALE	2.14 m
SOVRASTRUTTURA STRADALE	
STRATO DI USURA	6.51 m
STRATO DI BINDER	6.51 m
STRATO DI BASE IN CONGLOMERATO BITUMINOSO	6.51 m
MANUFATTI	
CANALETTA	0.25 m ²
STRATO DI FONDAZIONE IN MISTO CEMENTATO	1.30 m ²

SEZIONE: Ung-8
 QT. PROGETTO: 11.50
 DIST.PROG.: 240.00
 DIST.PREC.: 17.83
 DIST.SUCC.: 52.42



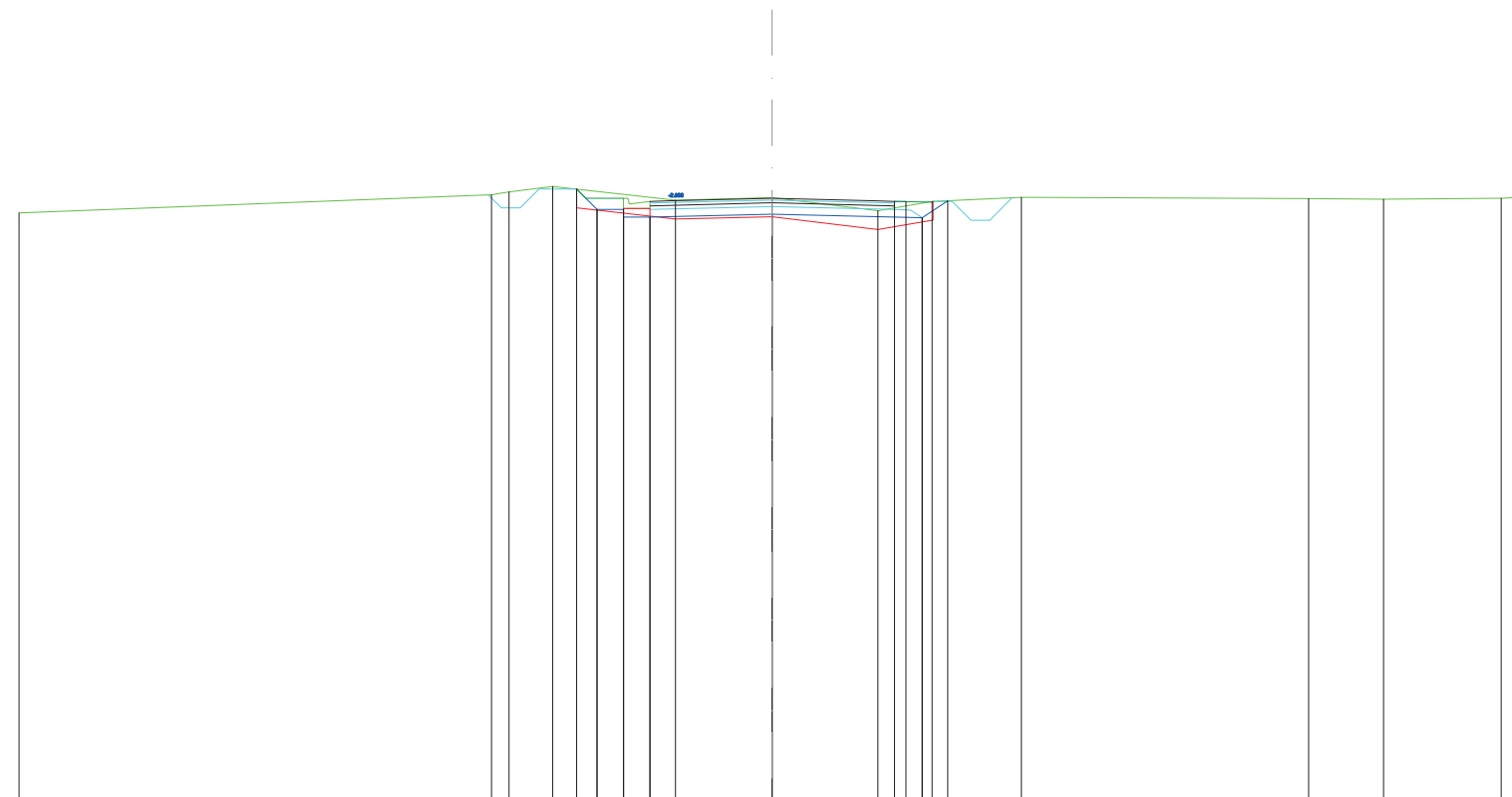
SCALA 1:200

QT.RIF. -5.00

QUOTE TERRENO		11.37		11.52		11.45		11.39		11.38		11.73		
DIST.PARZIALI TERRENO			10.91			9.09			8.31		6.07		5.62	
QUOTE PROGETTO						11.49			11.08					
DIST.PARZIALI PROGETTO						11.20			11.00					
QUOTE PAVIMENTATO						11.42			11.50					
DIST.PARZIALI PAVIMENTATO						11.20			11.20					
						0.70			0.70					
						1.30			1.30					
						3.26			3.25					
						11.41			11.41					

SCAVI E BONIFICHE	
STERRO	3.57 m ²
RILEVATI	
RILEVATO	1.39 m ²
TERRENO VEGETALE	2.38 m
SOVRASTRUTTURA STRADALE	
STRATO DI USURA	6.50 m
STRATO DI BINDER	6.50 m
STRATO DI BASE IN CONGLOMERATO BITUMINOSO	6.50 m
STRATO DI FONDAZIONE IN STABILIZZATO	1.42 m ²
MANUFATTI	
CANALETTA	0.12 m ²

SEZIONE: Ung-9
 QT. PROGETTO: 12.00
 DIST.PROG.: 292.42
 DIST.PREC.: 52.42



SCALA 1:200


QT.RIF. -4.00

QUOTE TERRENO	11.61			12.09 12.17	12.31	11.95	12.01	11.67	11.92	12.02		11.99	11.98	12.00 12.03
DIST.PARZIALI TERRENO		12.55		0.46 1.16	3.26	2.57	2.81	1.44	2.37	7.64		1.99	3.12	0.84
QUOTE PROGETTO					12.24 11.70	11.50	11.58		11.92 11.92 11.48 11.93					
DIST.PARZIALI PROGETTO					0.54 0.70 0.70	3.25	3.25		0.43 0.88					
QUOTE PAVIMENTATO						11.92 11.93	12.00		11.93 11.92					
DIST.PARZIALI PAVIMENTATO						0.50	2.75	2.75	0.50					

SCAVI E BONIFICHE	
STERRO	3.07 m ²
SCOTICO	5.91 m
RILEVATI	
RILEVATO	1.70 m ²
TERRENO VEGETALE	1.56 m
SOVRASTRUTTURA STRADALE	
STRATO DI USURA	4.46 m
STRATO DI BINDER	4.46 m
STRATO DI BASE IN MISTO CEMENTATO	4.46 m
STRATO DI FONDAZIONE IN STABILIZZATO	1.34 m ²
MANUFATTI	
MARCIAPIEDE	4.13 m

SEZIONE: Mont_RiE-3
 QT. PROGETTO: 12.26
 DIST.PROG.: 80.00
 DIST.PREC.: 40.00
 DIST.SUCC.: 40.00

Asse D
 Prog: 2320,76 - Quota: 12,44



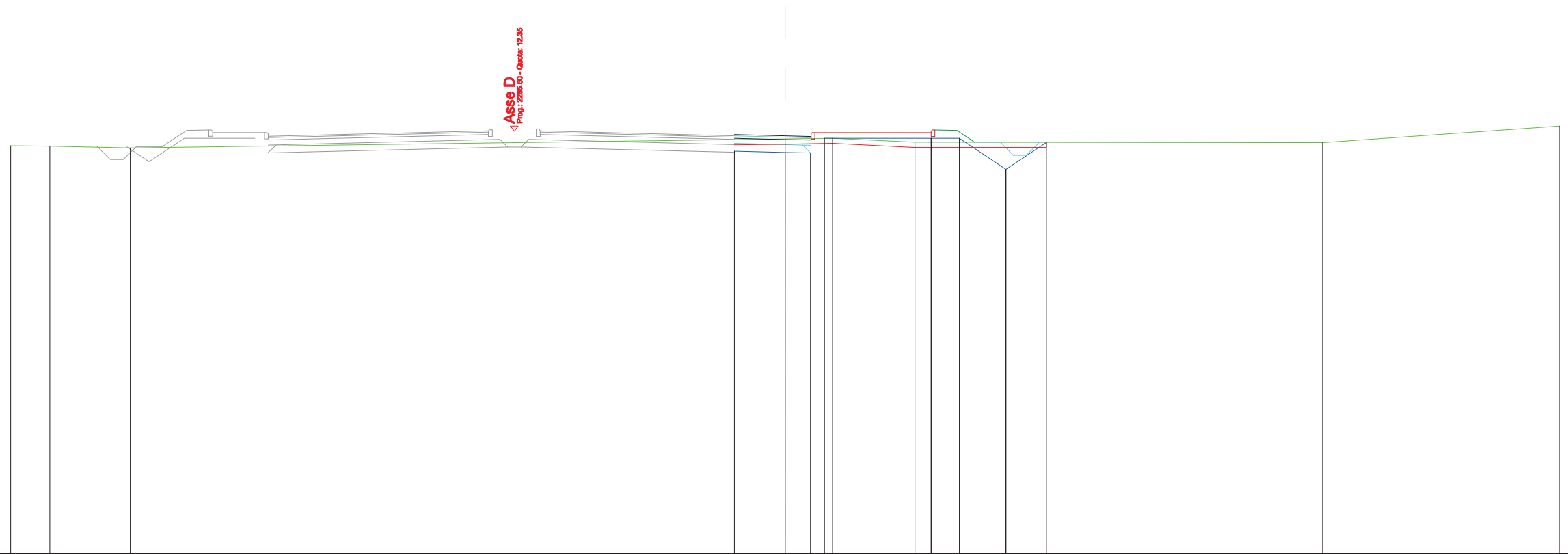
SCALA 1:200

QT.RIF. -4.00

QUOTE TERRENO	11.88	11.85		11.98	12.05	12.04		12.10	12.06
DIST.PARZIALI TERRENO	4.40	19.60	5.18	0.83	12.55	17.45			
QUOTE PROGETTO			11.71	11.62	11.60	12.17	12.17	10.96	12.09
DIST.PARZIALI PROGETTO			3.48	0.98	0.54	4.13	1.09	1.80	1.68
QUOTE PAVIMENTATO			12.35	12.26	12.24				
DIST.PARZIALI PAVIMENTATO			3.48	1.00					

SCAVI E BONIFICHE	
STERRO	2.63 m ²
SCOTICO	5.65 m
RILEVATI	
RILEVATO	1.67 m ²
TERRENO VEGETALE	1.67 m
SOVRASTRUTTURA STRADALE	
STRATO DI USURA	2.95 m
STRATO DI BINDER	2.95 m
STRATO DI BASE IN MISTO CEMENTATO	2.95 m
STRATO DI FONDAZIONE IN STABILIZZATO	0.88 m ²
MANUFATTI	
MARCIAPIEDE	4.13 m

SEZIONE: Mont_RiE-4
 QT. PROGETTO: 12.17
 DIST.PROG.: 120.00
 DIST.PREC.: 40.00
 DIST.SUCC.: 25.60



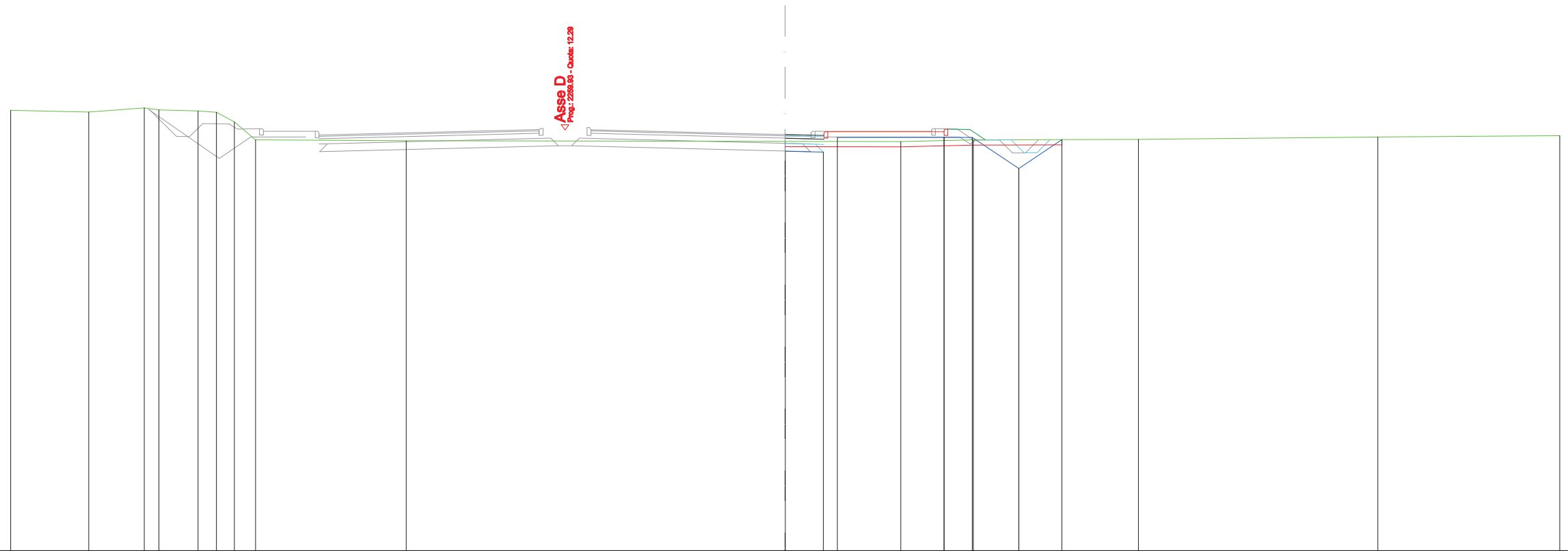
SCALA 1:200

QT.RIF. -4.00

QUOTE TERRENO	11.79	11.77	11.71				12.05	12.08	11.92		11.91	12.55	
DIST.PARZIALI TERRENO	1.52	3.12		25.36			1.83	3.20		15.78		9.19	
QUOTE PROGETTO							11.58	11.53	11.50	12.07	12.07	10.87	11.92
DIST.PARZIALI PROGETTO							1.96	0.98	0.54	4.13	1.09	1.80	1.57
QUOTE PAVIMENTATO							12.22	12.17	12.14				
DIST.PARZIALI PAVIMENTATO							1.96	1.00					

SCAVI E BONIFICHE	
STERRO	1.91 m ²
SCOTICO	5.91 m
RILEVATI	
RILEVATO	1.91 m ²
TERRENO VEGETALE	1.57 m
SOVRASTRUTTURA STRADALE	
STRATO DI USURA	1.48 m
STRATO DI BINDER	1.48 m
STRATO DI BASE IN MISTO CEMENTATO	1.48 m
STRATO DI FONDAZIONE IN STABILIZZATO	0.44 m ²
MANUFATTI	
MARCIAPIEDE	4.13 m

SEZIONE: Mont_RiE-5
 QT. PROGETTO: 12.11
 DIST.PROG.: 145.60
 DIST.PREC.: 25.60



SCALA 1:200

QT.RIF. -4.00

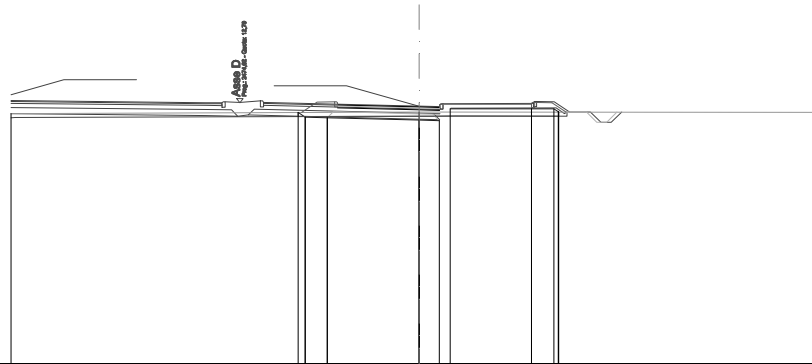
QUOTE TERRENO	13.05	12.98	13.14	13.06	13.02	12.98	12.60	11.90		11.87		11.84	11.84	11.90		11.92		12.02		12.06	
DIST.PARZIALI TERRENO	3.02	2.15	0.56	1.52	0.71	0.70	0.82		5.83		14.68		4.48	2.82		6.39		9.27		7.05	
QUOTE PROGETTO												11.47	11.43	12.00		12.00	12.00	10.80	11.91		
DIST.PARZIALI PROGETTO												1.48	0.54		4.13	1.09	1.80	1.67			
QUOTE PAVIMENTATO												12.11	12.11	12.07							
DIST.PARZIALI PAVIMENTATO												1.50									

SCAVI E BONIFICHE	
STERRO	2,18 m ²
SCOTTICO	5,85 m
RILEVATI	
RILEVATO	0,80 m ²
TERRENO VEGETALE	3,43 m
SOVRASTRUTTURA STRADALE	
STRATO DI USURA	4,98 m
STRATO DI BINDER	4,98 m
STRATO DI BASE IN MISTO CEMENTATO	4,98 m
STRATO DI FONDAZIONE IN STABILIZZATO	1,60 m ²
MANUFATTI	
MARCIAPIEDE	3,98 m

SEZIONE: Mont. RuE-1
 QT. PROGETTO: 12,58
 DIST.PROG.: 0,00
 DIST.SUCC.: 20,25

SCALA 1:200

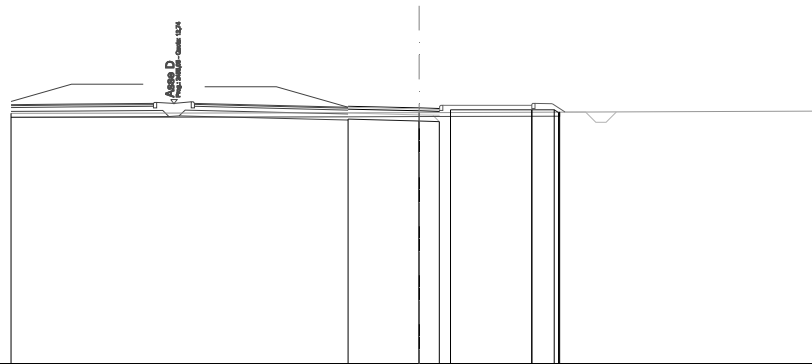
QT.RIF. 0,00



QUOTE TERRENO		-12,25		12,33		-12,32	
DIST.PARZIALI TERRENO		20,00		20,00			
QUOTE PROGETTO			12,31 12,06		11,04 11,01		12,48 12,24 12,33
DIST.PARZIALI PROGETTO			1,00 4,50		0,06 3,98		1,00
QUOTE PAVIMENTATO			12,06 12,06		12,06 12,06		
DIST.PARZIALI PAVIMENTATO			0,06 3,50		1,00		

SCAVI E BONIFICHE	
STERRO	1,71 m ²
SCOTTICO	5,79 m
RILEVATI	
RILEVATO	0,81 m ²
TERRENO VEGETALE	1,89 m
SOVRASTRUTTURA STRADALE	
STRATO DI USURA	4,47 m
STRATO DI BINDER	4,47 m
STRATO DI BASE IN MISTO CEMENTATO	4,47 m
STRATO DI FONDAZIONE IN STABILIZZATO	1,34 m ²
MANUFATTI	
MARCIAPIEDE	3,99 m

SEZIONE: Mont. RuE-2
 QT. PROGETTO: 12,53
 DIST.PROG.: 20,25
 DIST.PREC.: 20,25
 DIST.SUCC.: 19,75



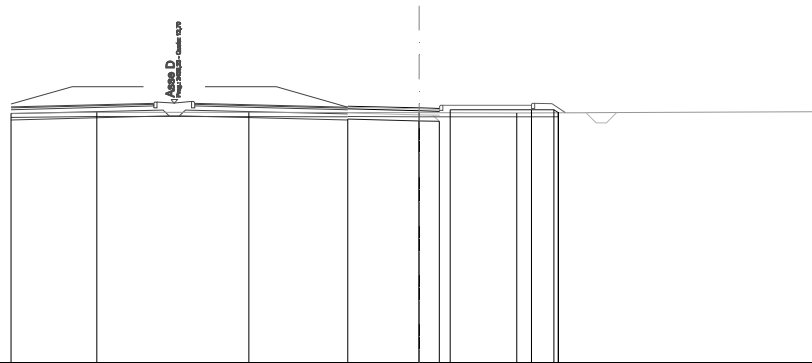
SCALA 1:200

QT.RIF. 0,00

QUOTE TERRENO		12,27		12,30		12,37
DIST.PARZIALI TERRENO		20,00		20,00		
QUOTE PROGETTO			11,96	11,89	11,87	12,43
DIST.PARZIALI PROGETTO			3,49	0,06	0,04	3,99
QUOTE PAVIMENTATO			12,02	12,23	12,25	12,53
DIST.PARZIALI PAVIMENTATO			3,49	1,00	0,04	3,99

SCAVI E BONIFICHE	
STERRO	1,70 m ²
SCOTTICO	5,82 m
RILEVATI	
RILEVATO	0,74 m ²
TERRENO VEGETALE	1,85 m
SOVRASTRUTTURA STRADALE	
STRATO DI USURA	4,48 m
STRATO DI BINDER	4,48 m
STRATO DI BASE IN MISTO CEMENTATO	4,48 m
STRATO DI FONDAZIONE IN STABILIZZATO	1,34 m ²
MANUFATTI	
MARCIAPIEDE	3,98 m

SEZIONE: Mont. RuE-3
 QT. PROGETTO: 12,48
 DIST. PROG.: 40,00
 DIST. PREC.: 19,75
 DIST. SUCC.: 25,35



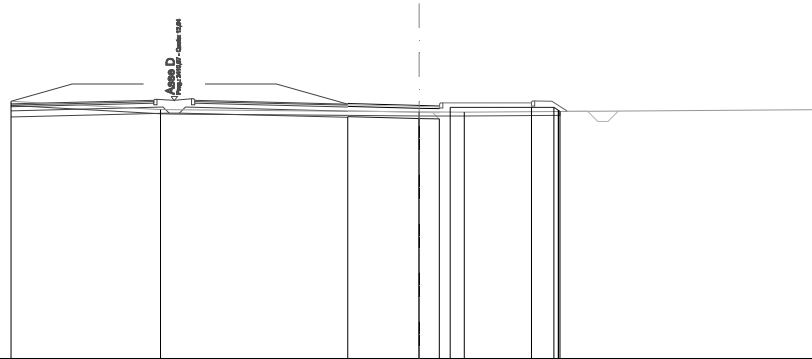
SCALA 1:200

QT.RIF. 0,00

QUOTE TERRENO		-12,21	-12,28	-12,27	-12,25	-12,24	-12,29	
DIST.PARZIALI TERRENO		4,21	7,45	8,34	4,77	15,23		
QUOTE PROGETTO					11,98	11,84	12,38	12,25
DIST.PARZIALI PROGETTO					3,50	0,84	3,96	1,08
QUOTE PAVIMENTATO					12,57	12,48	12,48	12,25
DIST.PARZIALI PAVIMENTATO					3,50	0,00	0,00	0,00

SCAVI E BONIFICHE	
STERRO	1,35 m ²
SCOTTICO	5,81 m
RILEVATI	
RILEVATO	1,13 m ²
TERRENO VEGETALE	1,75 m
SOVRASTRUTTURA STRADALE	
STRATO DI USURA	4,48 m
STRATO DI BINDER	4,48 m
STRATO DI BASE IN MISTO CEMENTATO	4,48 m
STRATO DI FONDAZIONE IN STABILIZZATO	1,34 m ²
MANUFATTI	
MARCIAPIEDE	3,98 m

SEZIONE: Mont. RuE-4
 QT. PROGETTO: 12,41
 DIST. PROG.: 65,35
 DIST. PREC.: 25,35
 DIST. SUCC.: 15,00



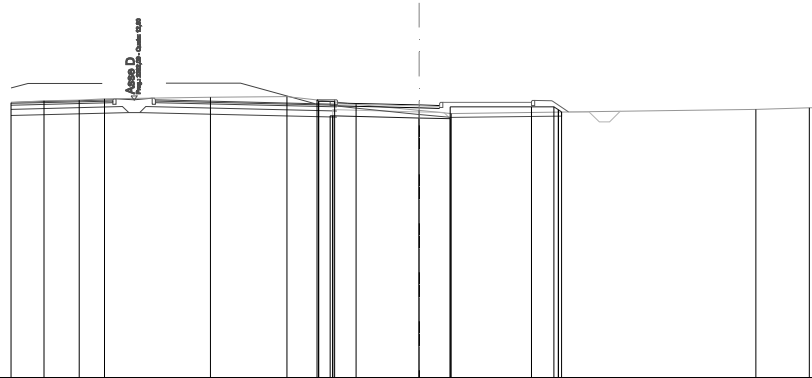
SCALA 1:200

QT. RIF. 0,00

QUOTE TERRENO		-12,91	-12,20		12,09	12,08		12,21
DIST. PARZIALI TERRENO		7,32	12,68	2,21	17,79			
QUOTE PROGETTO				11,86	11,77	11,74	12,31	12,31
DIST. PARZIALI PROGETTO				3,50	0,08	0,08	3,96	1,09
QUOTE PAVIMENTATO				12,50	12,41	12,38		
DIST. PARZIALI PAVIMENTATO				3,50	0,00	0,00		

SCAVI E BONIFICHE	
STERRO	2,99 m ²
SCOTTICO	5,44 m
RILEVATI	
RILEVATO	1,49 m ²
TERRENO VEGETALE	2,89 m
SOVRASTRUTTURA STRADALE	
STRATO DI USURA	5,00 m
STRATO DI BINDER	5,00 m
STRATO DI BASE IN MISTO CEMENTATO	5,00 m
STRATO DI FONDAZIONE IN STABILIZZATO	1,89 m ²
MANUFATTI	
MARCIAPIEDE	4,35 m

SEZIONE: Mont RuE-5
 QT. PROGETTO: 12,36
 DIST.PROG.: 80,35
 DIST.PREC.: 15,00
 DIST.SUCC.: 15,09



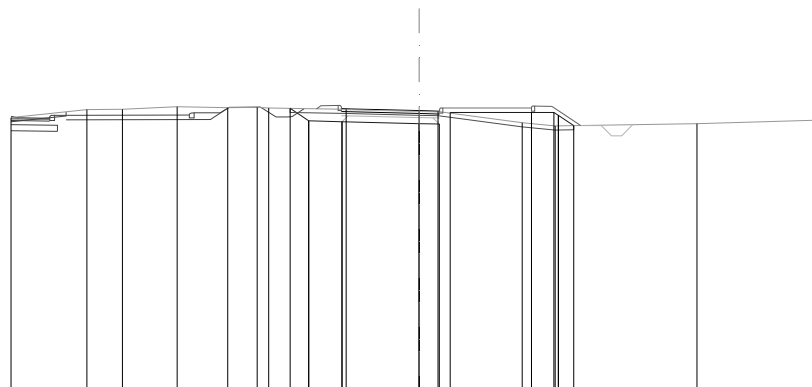
SCALA 1:200

QT.RIF. -1,00

QUOTE TERRENO	-12,47	-12,57	-12,60	-12,57		12,75	12,78	12,40	12,10	11,95		12,15	12,23	12,23
DIST.PARZIALI TERRENO	1,81	1,72	1,28	5,19		3,74	3,39	3,09	1,58	14,98		2,82	0,08	0,00
QUOTE PROGETTO								0,57	11,72	11,72	12,27	12,27	12,27	12,02
DIST.PARZIALI PROGETTO							0,57	4,15	1,52	3,96	1,09			
QUOTE PAVIMENTATO								12,46	12,36	12,36	12,36			
DIST.PARZIALI PAVIMENTATO							0,95	3,50	0,90					

SCAVI E BONIFICHE	
STERRO	4,17 m ²
SCOTTICO	6,88 m
RILEVATI	
RILEVATO	2,18 m ²
TERRENO VEGETALE	3,68 m
SOVRASTRUTTURA STRADALE	
STRATO DI USURA	4,80 m
STRATO DI BINDER	4,80 m
STRATO DI BASE IN MISTO CEMENTATO	4,80 m
STRATO DI FONDAZIONE IN STABILIZZATO	1,44 m ²
MANUFATTI	
MARCIAPIEDE	3,98 m

SEZIONE: Mont RuE-6
QT. PROGETTO: 12,72
DIST.PROG.: 95,44
DIST.PREC.: 15,09
DIST.SUCC.: 5,06



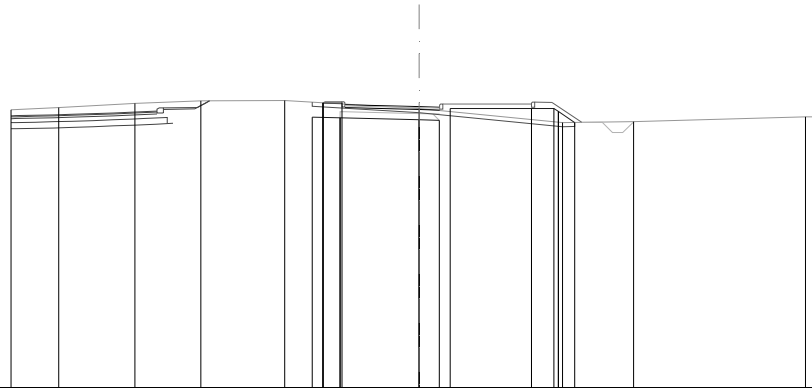
SCALA 1:200

QT.RIF. -1,00

QUOTE TERRENO	-12,98	-12,77	-12,79	-12,91	-12,86	-12,88	-12,86	-12,79	-12,69	-12,67	-12,12	-11,97	-12,08	-12,25
DIST.PARZIALI TERRENO	3,71	1,75	2,68	2,47	1,48	0,68	3,79	3,56	0,91	4,13	1,61	0,94	5,91	0,48
QUOTE PROGETTO							-12,83	-12,22	-12,18	-12,06	-12,06	-12,63	-12,63	-11,96
DIST.PARZIALI PROGETTO							0,91	1,83	3,78	0,98	3,96	1,09	0,78	
QUOTE PAVIMENTATO							12,82	12,61	12,72	12,72				
DIST.PARZIALI PAVIMENTATO							0,68	3,32	1,00	12,72				

SCAVI E BONIFICHE	
STERRO	3,87 m ²
SCOTTICO	6,53 m
RILEVATI	
RILEVATO	2,37 m ²
TERRENO VEGETALE	3,53 m
SOVRASTRUTTURA STRADALE	
STRATO DI USURA	4,62 m
STRATO DI BINDER	4,62 m
STRATO DI BASE IN MISTO CEMENTATO	4,62 m
STRATO DI FONDAZIONE IN STABILIZZATO	1,46 m ²
MANUFATTI	
MARCIAPIEDE	3,98 m

SEZIONE: Mont. RuE-7
 QT. PROGETTO: 12,77
 DIST.PROG.: 100,51
 DIST.PREC.: 5,06
 DIST.SUCC.: 34,42



SCALA 1:200

QT.RIF. -1,00

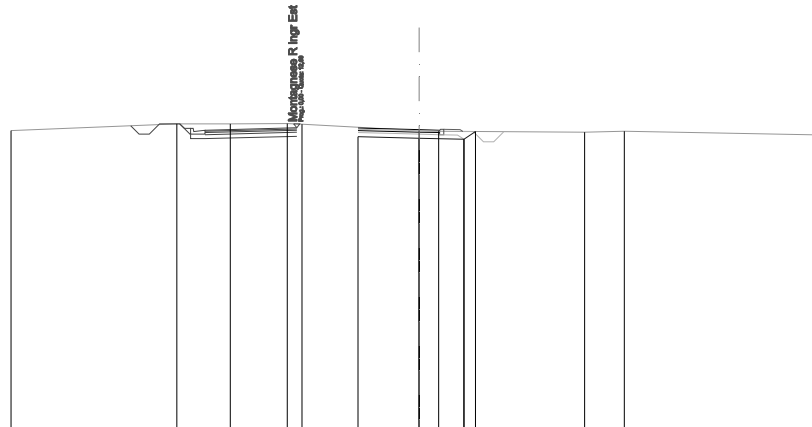
QUOTE TERRENO		-12,91	-12,72	-12,94	-13,05	-13,07		-12,68		-11,98	-12,04		-12,26	-12,26
DIST.PARZIALI TERRENO		2,34	3,73	3,22	4,11		6,60		7,02	3,48		6,43	1,07	
QUOTE PROGETTO							0,08	0,08	0,08	0,08	0,08	0,08	0,08	0,08
DIST.PARZIALI PROGETTO							3,79	3,79	3,96	3,96	1,09	1,09	1,09	1,09
QUOTE PAVIMENTATO							0,08	0,08	0,08	0,08	0,08	0,08	0,08	0,08
DIST.PARZIALI PAVIMENTATO							3,14	3,14	3,14	3,14	1,00	1,00	1,00	1,00

SCAVI E BONIFICHE	
STERRO	2,19 m ²
RILEVATI	
TERRENO VEGETALE	0,88 m
SOVRASTRUTTURA STRADALE	
STRATO DI USURA	4,00 m
STRATO DI BINDER	4,00 m
STRATO DI BASE IN CONGLOMERATO BITUMINOSO	4,00 m
STRATO DI FONDAZIONE IN STABILIZZATO	1,01 m ²

SEZIONE: Mont. RuE-8
 QT. PROGETTO: 12,60
 DIST.PROG.: 134,93
 DIST.PREC.: 34,42
 DIST.SUCC.: 0,05

SCALA 1:200

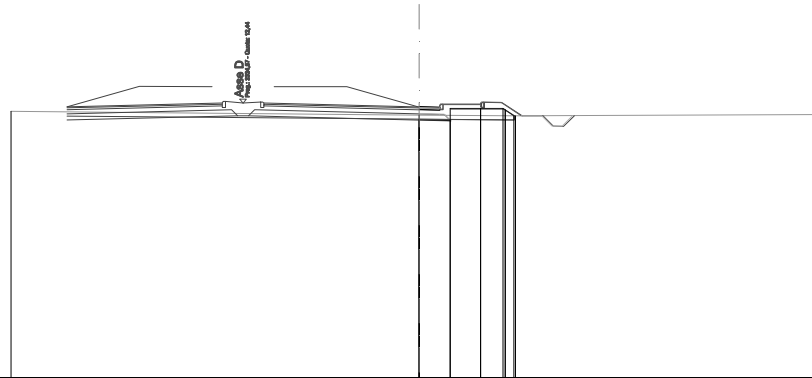
QT.RIF. -2,00



QUOTE TERRENO		-12,56		-12,89	-12,88	-12,90	-12,87		-12,56	-12,52		-12,46	-12,52		-12,34
DIST.PARZIALI TERRENO			8,12	2,62	2,80	0,72		5,74	0,06		7,15	1,94		9,96	
QUOTE PROGETTO								12,25	12,18	12,12					
DIST.PARZIALI PROGETTO								3,00	2,18	0,57					
QUOTE PAVIMENTATO								12,67	12,60	12,57					
DIST.PARZIALI PAVIMENTATO								3,00	0,00						

SCAVI E BONIFICHE	
STERRO	0,99 m ²
SCOTTICO	3,11 m
RILEVATI	
RILEVATO	0,98 m ²
TERRENO VEGETALE	2,05 m
SOVRASTRUTTURA STRADALE	
STRATO DI USURA	1,00 m
STRATO DI BINDER	1,00 m
STRATO DI BASE IN MISTO CEMENTATO	1,00 m
STRATO DI FONDAZIONE IN STABILIZZATO	0,41 m ²
MANUFATTI	
MARCIAPIEDE	1,85 m

SEZIONE: Mont RuO-1
 QT. PROGETTO: 12,28
 DIST.PROG.: 0,00
 DIST.SUCC.: 20,30



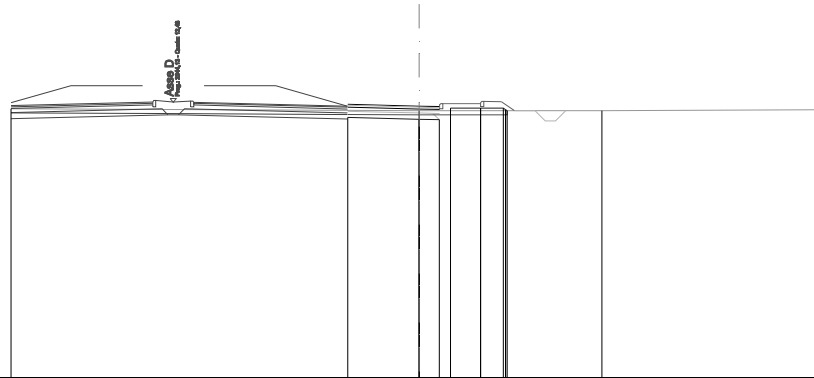
SCALA 1:200

QT.RIF. -1,00

QUOTE TERRENO	-12,05	11,86	11,82	11,90
DIST.PARZIALI TERRENO	20,00	4,72	15,28	
QUOTE PROGETTO		11,64 11,60 12,18 12,18 11,82		
DIST.PARZIALI PROGETTO		1,62 1,48 0,98 1,11		
QUOTE PAVIMENTATO		12,28 12,28 12,28		
DIST.PARZIALI PAVIMENTATO		0,00		

SCAVI E BONIFICHE	
STERRO	1,76 m ²
SCOTTICO	3,31 m
RILEVATI	
RILEVATO	0,34 m ²
TERRENO VEGETALE	1,63 m
SOVRASTRUTTURA STRADALE	
STRATO DI USURA	4,49 m
STRATO DI BINDER	4,49 m
STRATO DI BASE IN MISTO CEMENTATO	4,49 m
STRATO DI FONDAZIONE IN STABILIZZATO	1,35 m ²
MANUFATTI	
MARCIAPIEDE	1,49 m

SEZIONE: Mont RuO-2
 QT. PROGETTO: 12,30
 DIST.PROG.: 20,30
 DIST.PREC.: 20,30
 DIST.SUCC.: 19,70



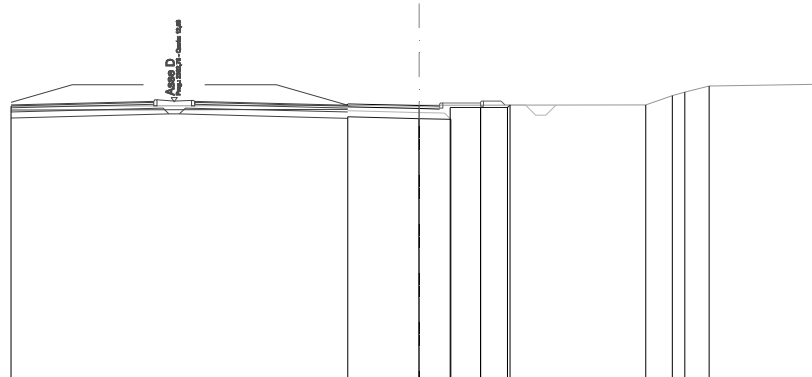
SCALA 1:200

QT.RIF. -1,00

QUOTE TERRENO		-12,17			12,08		12,08		-12,12
DIST.PARZIALI TERRENO			20,00			8,95		11,05	
QUOTE PROGETTO				11,76		11,06		12,21	
DIST.PARZIALI PROGETTO				3,51	0,04	11,04	0,04	1,48	1,0
QUOTE PAVIMENTATO				12,30		12,30		12,21	
DIST.PARZIALI PAVIMENTATO				3,51	0,0	12,30	0,0	12,21	

SCAVI E BONIFICHE	
STERRO	3,53 m ²
RILEVATI	
TERRENO VEGETALE	1,13 m
SOVRASTRUTTURA STRADALE	
STRATO DI USURA	4,50 m
STRATO DI BINDER	4,50 m
STRATO DI BASE IN MISTO CEMENTATO	4,50 m
STRATO DI FONDAZIONE IN STABILIZZATO	1,47 m ²
MANUFATTI	
MARCIAPIEDE	1,88 m

SEZIONE: Mont RuO-3
 QT. PROGETTO: 12,33
 DIST.PROG.: 40,00
 DIST.PREC.: 19,70
 DIST.SUCC.: 25,30



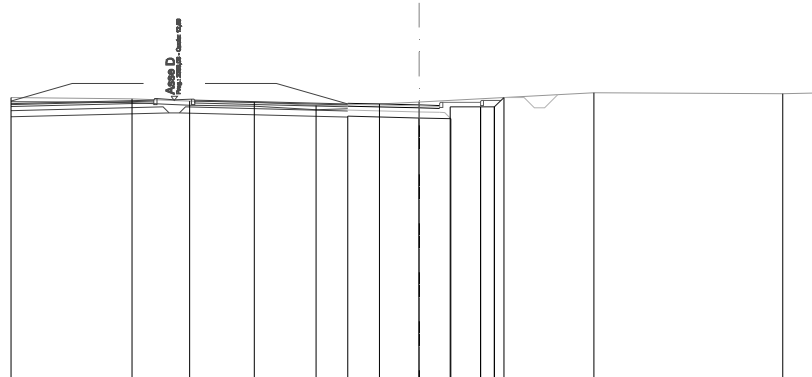
SCALA 1:200

QT.RIF. -1,00

QUOTE TERRENO		12,30		12,35		12,37	12,32	12,32	13,00	13,29		13,38
DIST.PARZIALI TERRENO			20,00			11,09	1,30	0,01	1,20	5,80		
QUOTE PROGETTO				11,78		11,68	12,23	11,65	12,23	12,23		12,33
DIST.PARZIALI PROGETTO				3,50		1,52	1,45	1,32				
QUOTE PAVIMENTATO				12,33		12,33	12,33	12,33				
DIST.PARZIALI PAVIMENTATO				3,50		0,00						

SCAVI E BONIFICHE	
STERRO	4,64 m ²
RILEVATI	
TERRENO VEGETALE	1,06 m
SOVRASTRUTTURA STRADALE	
STRATO DI USURA	4,50 m
STRATO DI BINDER	4,50 m
STRATO DI BASE IN MISTO CEMENTATO	4,50 m
STRATO DI FONDAZIONE IN STABILIZZATO	1,47 m ²
MANUFATTI	
MARCIAPIEDE	1,88 m

SEZIONE: Mont RuO-4
 QT. PROGETTO: 12,36
 DIST. PROG.: 65,30
 DIST. PREC.: 25,30
 DIST. SUCC.: 13,97



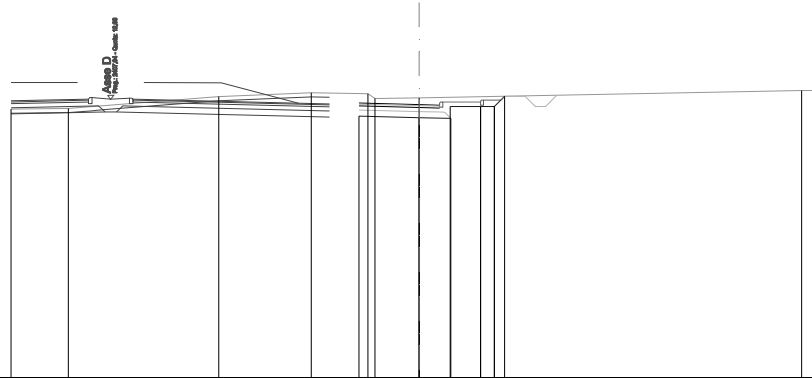
SCALA 1:200

QT. RIF. -1,00

QUOTE TERRENO		-12,72		-12,67		-12,66		-12,60		-12,33		-12,41		-12,51		-12,98		-12,91		-12,98
DIST. PARZIALI TERRENO		5,92		2,84		3,16		3,03		3,09		1,95		8,56		9,25		2,19		
QUOTE PROGETTO										11,61		11,72		12,27		11,86		12,27		12,76
DIST. PARZIALI PROGETTO										3,50		1,52		1,46		0,98				
QUOTE PAVIMENTATO										12,45		12,36		12,36		12,36				
DIST. PARZIALI PAVIMENTATO										3,50		0,00								

SCAVI E BONIFICHE	
STERRO	5,62 m ²
RILEVATI	
TERRENO VEGETALE	1,11 m
SOVRASTRUTTURA STRADALE	
STRATO DI USURA	3,96 m
STRATO DI BINDER	3,96 m
STRATO DI BASE IN MISTO CEMENTATO	3,96 m
STRATO DI FONDAZIONE IN STABILIZZATO	1,31 m ²
MANUFATTI	
MARCIAPIEDE	1,88 m

SEZIONE: Mont RuO-5
 QT. PROGETTO: 12,38
 DIST.PROG.: 79,27
 DIST.PREC.: 13,97
 DIST.SUCC.: 4,11



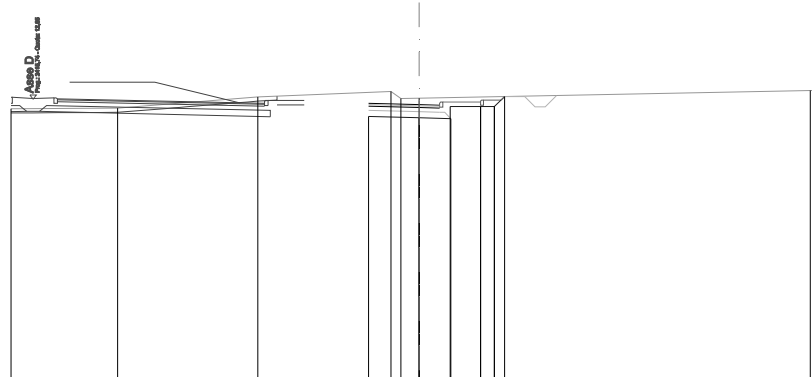
SCALA 1:200

QT.RIF. -1,00

QUOTE TERRENO		-12,16	-12,19		-12,77	-12,95	-12,97	-12,97	-12,71		-13,06	-13,07
DIST.PARZIALI TERRENO		2,81	7,37	4,53	2,78	2,17			18,73		1,27	
QUOTE PROGETTO							11,81	11,74	12,28	11,70	12,28	12,28
DIST.PARZIALI PROGETTO							2,96	1,52	1,46	0,98	0,98	12,70
QUOTE PAVIMENTATO							12,46	12,38	12,38	12,38		
DIST.PARZIALI PAVIMENTATO							2,96	0,00				

SCAVI E BONIFICHE	
STERRO	5,34 m ²
RILEVATI	
TERRENO VEGETALE	1,09 m
SOVRASTRUTTURA STRADALE	
STRATO DI USURA	3,48 m
STRATO DI BINDER	3,48 m
STRATO DI BASE IN MISTO CEMENTATO	3,48 m
STRATO DI FONDAZIONE IN STABILIZZATO	1,16 m ²
MANUFATTI	
MARCIAPIEDE	1,88 m

SEZIONE: Mont RuO-6
 QT. PROGETTO: 12,37
 DIST.PROG.: 83,38
 DIST.PREC.: 4,11
 DIST.SUCC.: 9,86



SCALA 1:200

QT.RIF. -1,00


QUOTE TERRENO		-12,17	-12,20	-12,75	-11,80	-12,03	-12,07	-12,09	-13,07	-13,08
DIST.PARZIALI TERRENO		5,22	6,87	6,52	19,16	0,06	0,04		0,04	
QUOTE PROGETTO						11,80	11,73	12,28	11,88	12,29
DIST.PARZIALI PROGETTO						2,48	1,52	1,46	0,08	0,08
QUOTE PAVIMENTATO						12,44	12,37	12,36	12,36	12,71
DIST.PARZIALI PAVIMENTATO						2,48	0,00			

SCAVI E BONIFICHE	
STERRO	7,89 m ²
RILEVATI	
TERRENO VEGETALE	1,31 m
SOVRASTRUTTURA STRADALE	
STRATO DI USURA	4,84 m
STRATO DI BANDER	4,84 m
STRATO DI BASE IN MISTO CEMENTATO	4,84 m
STRATO DI FONDAZIONE IN STABILIZZATO	1,57 m ²
MANUFATTI	
MARCIAPIEDE	1,88 m

SEZIONE: Mont RuO-7
 QT. PROGETTO: 12,22
 DIST.PROG.: 93,24
 DIST.PREC.: 9,86
 DIST.SUCC.: 9,09

SCALA 1:200

QT.RIF. -1,00



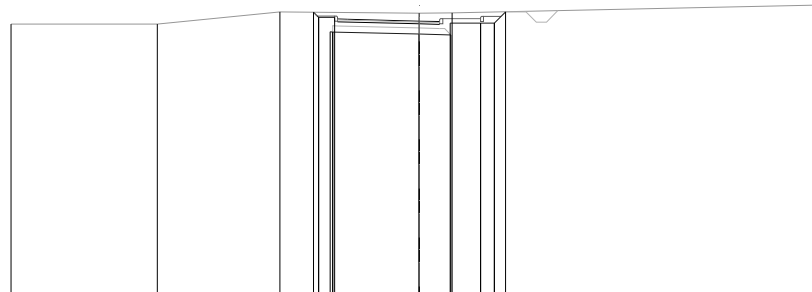
QUOTE TERRENO		-12,24		12,22	12,26		12,75	12,75		12,80	12,77	12,68		13,10
DIST.PARZIALI TERRENO		6,61		4,21	1,94	2,21	2,58	2,09		20,00				
QUOTE PROGETTO									11,68		11,68	12,13	12,13	11,64
DIST.PARZIALI PROGETTO									3,84		1,52	1,46	0,08	12,13
QUOTE PAVIMENTATO									12,32		12,22	12,26		
DIST.PARZIALI PAVIMENTATO									3,80		0,00			

SCAVI E BONIFICHE	
STERRO	7,98 m ²
RILEVATI	
TERRENO VEGETALE	2,28 m
SOVRASTRUTTURA STRADALE	
STRATO DI USURA	5,00 m
STRATO DI BINDER	5,00 m
STRATO DI BASE IN MISTO CEMENTATO	5,00 m
STRATO DI FONDAZIONE IN STABILIZZATO	1,89 m ²
MANUFATTI	
MARCIAPIEDE	1,88 m

SEZIONE: Mont RuO-8
 QT. PROGETTO: 12,31
 DIST.PROG.: 102,33
 DIST.PREC.: 9,09
 DIST.SUCC.: 17,67

SCALA 1:200

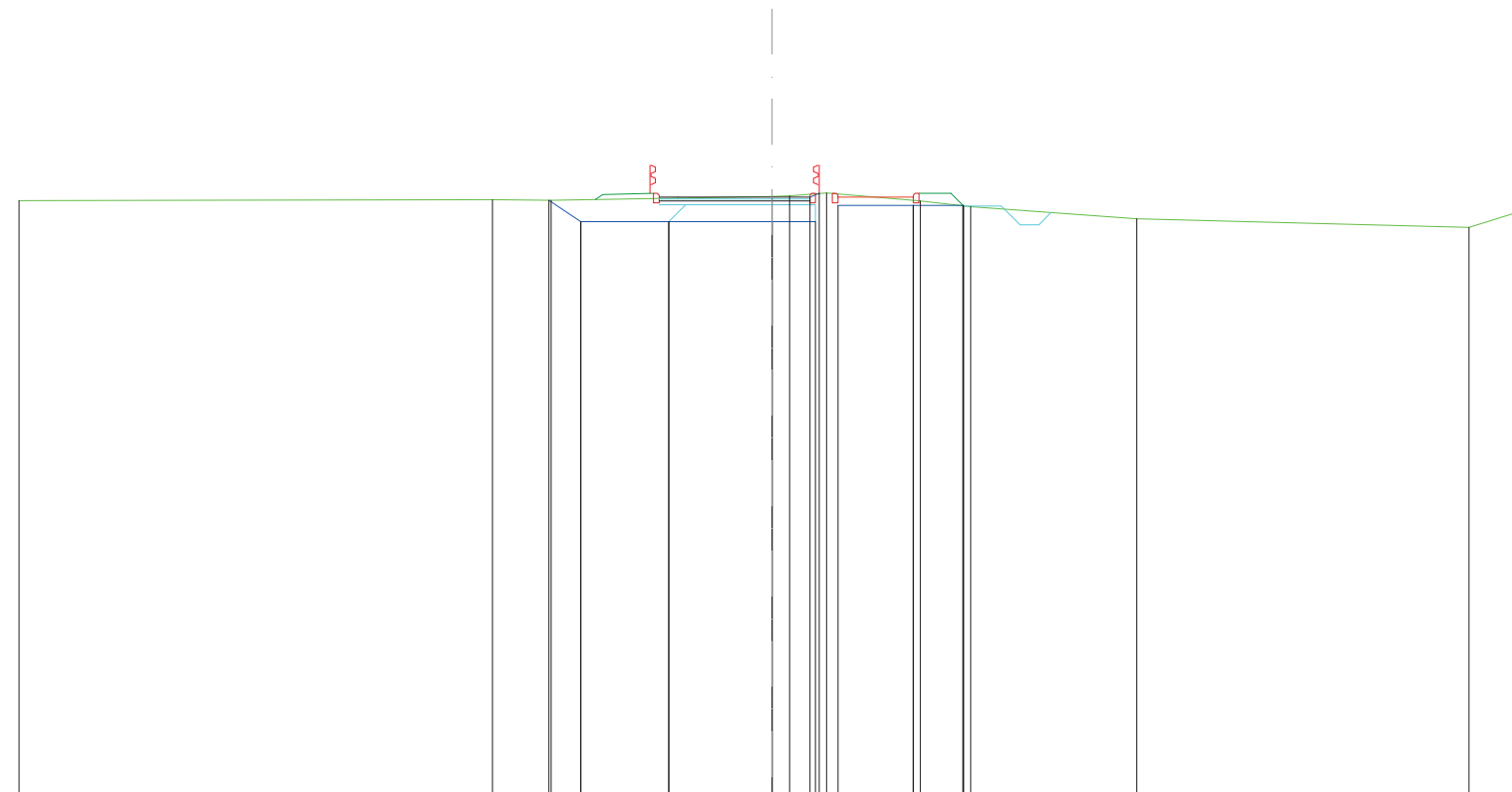
QT.RIF. -1,00



QUOTE TERRENO		-12,17		-12,15		-12,76		-12,69		-12,70		-13,10
DIST.PARZIALI TERRENO			7,18		6,00		6,82		1,80		18,40	
QUOTE PROGETTO							12,74 12,46 11,79 12,46		11,67		12,21 11,65	
DIST.PARZIALI PROGETTO							0,67	4,15	1,52	1,46	0,68	0,68
QUOTE PAVIMENTATO							12,41 12,40		12,31 12,28			
DIST.PARZIALI PAVIMENTATO							0,93	3,60	0,90			

SCAVI E BONIFICHE	
STERRO	4.75 m ²
RILEVATI	
RILEVATO	0.10 m ²
TERRENO VEGETALE	2.92 m
SOVRASTRUTTURA STRADALE	
STRATO DI USURA	4.00 m
STRATO DI BINDER	4.00 m
STRATO DI BASE IN CONGLOMERATO BITUMINOSO	4.00 m
STRATO DI FONDAZIONE IN STABILIZZATO	1.87 m ²
MANUFATTI	
MARCIAPIEDE	2.00 m

SEZIONE: Mont_RiO-1
 QT. PROGETTO: 12.90
 DIST.PROG.: 0.00
 DIST.SUCC.: 0.18



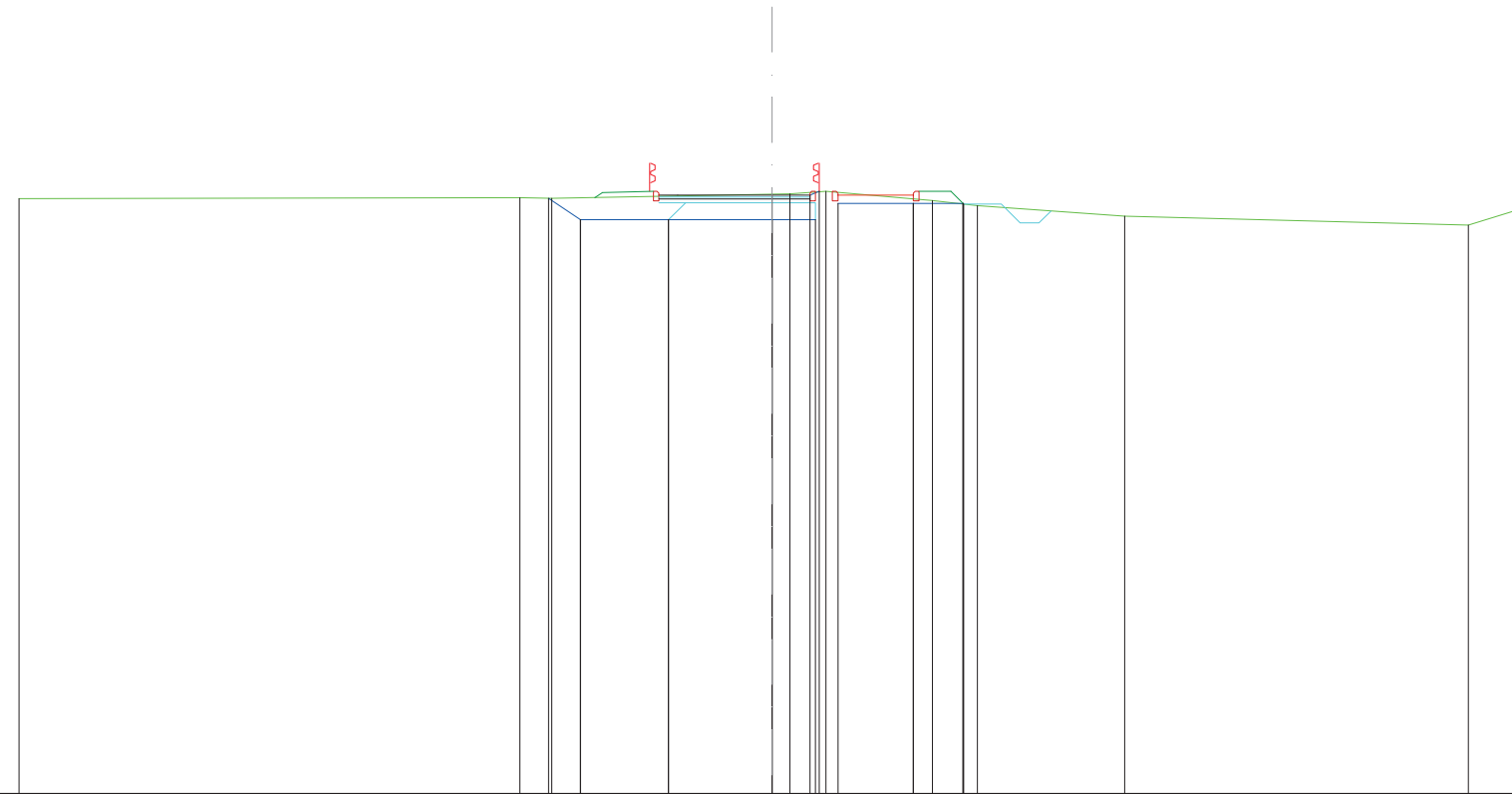
SCALA 1:200

QT.RIF. -3.00

QUOTE TERRENO	12.81	12.83	12.81	12.92	12.93	13.01	12.79	12.64	12.32	12.09	12.56
DIST.PARZIALI TERRENO		1.56	5.88	0.46	0.88	2.49	1.34	4.41	8.82	1.49	
QUOTE PROGETTO		12.81	12.25	12.25	12.25	12.90	12.25	12.68	12.68		
DIST.PARZIALI PROGETTO		0.85	2.34	2.75	1.00	0.50	2.00	1.32			
QUOTE PAVIMENTATO			12.90	12.90	12.90	12.90					
DIST.PARZIALI PAVIMENTATO			0.50	2.50	1.00						

SCAVI E BONIFICHE	
STERRO	4.72 m ²
RILEVATI	
RILEVATO	0.10 m ²
TERRENO VEGETALE	2.92 m
SOVRASTRUTTURA STRADALE	
STRATO DI USURA	4.01 m
STRATO DI BINDER	4.01 m
STRATO DI BASE IN CONGLOMERATO BITUMINOSO	4.01 m
STRATO DI FONDAZIONE IN STABILIZZATO	1.87 m ²
MANUFATTI	
MARCIAPIEDE	2.00 m

SEZIONE: Mont_RiO-2
 QT. PROGETTO: 12.90
 DIST.PROG.: 0.18
 DIST.PREC.: 0.18
 DIST.SUCC.: 39.82



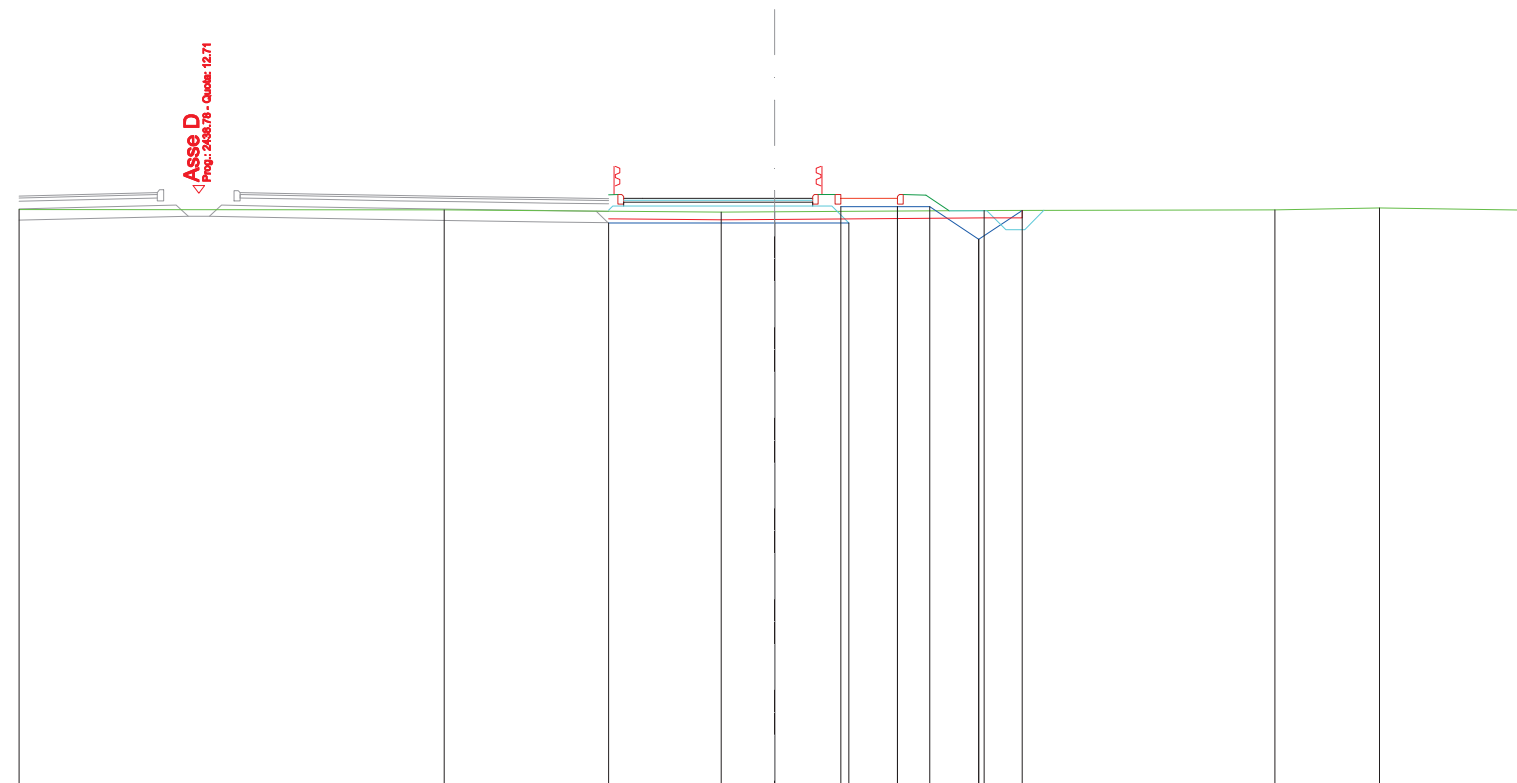
SCALA 1:200

QT.RIF. -3.00

QUOTE TERRENO	12.81	12.83	12.81	12.92	12.93	13.00	12.75	12.62	12.34	12.10	12.57
DIST.PARZIALI TERRENO	13.30	0.84	5.86	0.47	0.86	2.83	1.19	3.92	9.13	1.51	
QUOTE PROGETTO		12.81	12.25	12.25	12.25	12.90	12.25	12.68	12.68		
DIST.PARZIALI PROGETTO		0.85	2.34	2.75	1.00	0.50	2.00	1.32			
QUOTE PAVIMENTATO				12.90	12.90	12.90	12.90				
DIST.PARZIALI PAVIMENTATO				0.50	2.51	1.00					

SCAVI E BONIFICHE	
STERRO	2.59 m ²
SCOTICO	2.30 m
RILEVATI	
RILEVATO	1.01 m ²
TERRENO VEGETALE	2.04 m
SOVRASTRUTTURA STRADALE	
STRATO DI USURA	5.00 m
STRATO DI BINDER	5.00 m
STRATO DI BASE IN CONGLOMERATO BITUMINOSO	5.00 m
STRATO DI FONDAZIONE IN STABILIZZATO	2.76 m ²
MANUFATTI	
MARCIAPIEDE	1.71 m

SEZIONE: Mont_RiO-3
 QT. PROGETTO: 12.57
 DIST.PROG.: 40.00
 DIST.PREC.: 39.82
 DIST.SUCC.: 22.82



SCALA 1:200

QT.RIF. -3.00

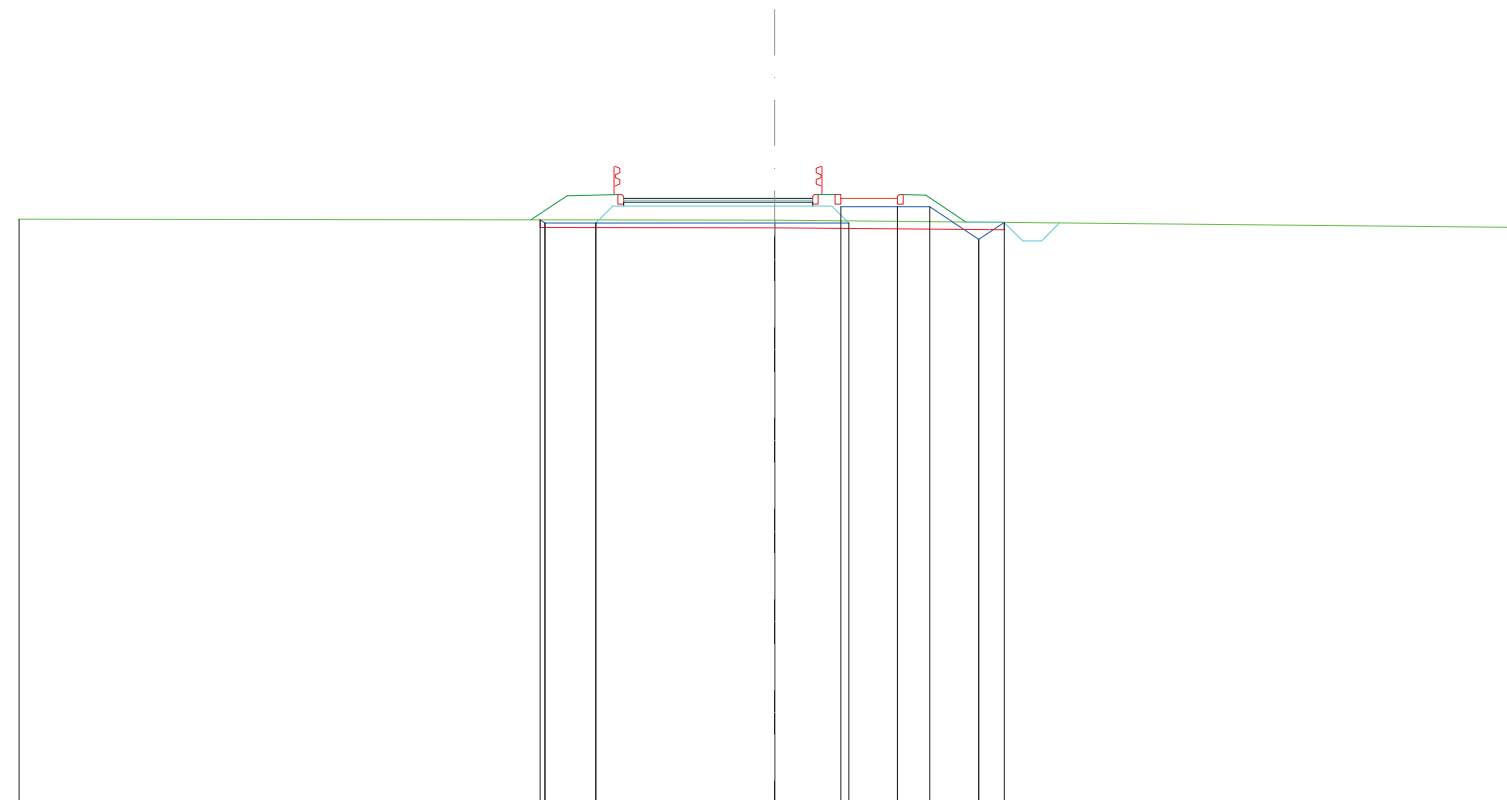
QUOTE TERRENO		12.27		12.26		12.20	12.21		12.25		12.27	12.31		12.26
DIST.PARZIALI TERRENO			11.25		7.34		1.41		5.54		7.70		2.77	3.99
QUOTE PROGETTO						11.92		11.92	12.35	11.92	12.35	12.35	11.48	12.25
DIST.PARZIALI PROGETTO						4.40		1.75	1.29	0.85	1.30	1.15		
QUOTE PAVIMENTATO						12.57	12.57		12.57	12.57				
DIST.PARZIALI PAVIMENTATO						0.50	3.50		1.00					

SCAVI E BONIFICHE	
STERRO	0.95 m ²
SCOTICO	2.73 m
RILEVATI	
RILEVATO	2.64 m ²
TERRENO VEGETALE	4.83 m
SOVRASTRUTTURA STRADALE	
STRATO DI USURA	5.00 m
STRATO DI BINDER	5.00 m
STRATO DI BASE IN CONGLOMERATO BITUMINOSO	5.00 m
STRATO DI FONDAZIONE IN STABILIZZATO	2.81 m ²
MANUFATTI	
MARCIAPIEDE	1.71 m

SEZIONE: Moss_RuO-1
 QT. PROGETTO: 13.01
 DIST.PROG.: 0.00
 DIST.SUCC.: 40.00

SCALA 1:200


QT.RIF. -3.00



QUOTE TERRENO	12.47	12.44	12.25
DIST.PARZIALI TERRENO	20.00	20.00	
QUOTE PROGETTO	12.45 12.36	12.36	12.36 12.79 12.36 12.79 12.79 11.93 12.38
DIST.PARZIALI PROGETTO	1.35	4.73	1.75 1.29 0.85 1.30 0.88
QUOTE PAVIMENTATO	13.01 13.01	13.01	13.01 13.01
DIST.PARZIALI PAVIMENTATO	0.50	3.50	1.00

SCAVI E BONIFICHE	
STERRO	4.75 m ²
SCOTICO	1.33 m
RILEVATI	
RILEVATO	0.66 m ²
TERRENO VEGETALE	3.26 m
SOVRASTRUTTURA STRADALE	
STRATO DI USURA	4.98 m
STRATO DI BINDER	4.98 m
STRATO DI BASE IN CONGLOMERATO BITUMINOSO	4.98 m
STRATO DI FONDAZIONE IN STABILIZZATO	2.24 m ²
MANUFATTI	
MARCIAPIEDE	1.50 m

SEZIONE: Moss_RuO-2
 QT. PROGETTO: 12.77
 DIST.PROG.: 40.00
 DIST.PREC.: 40.00
 DIST.SUCC.: 32.26



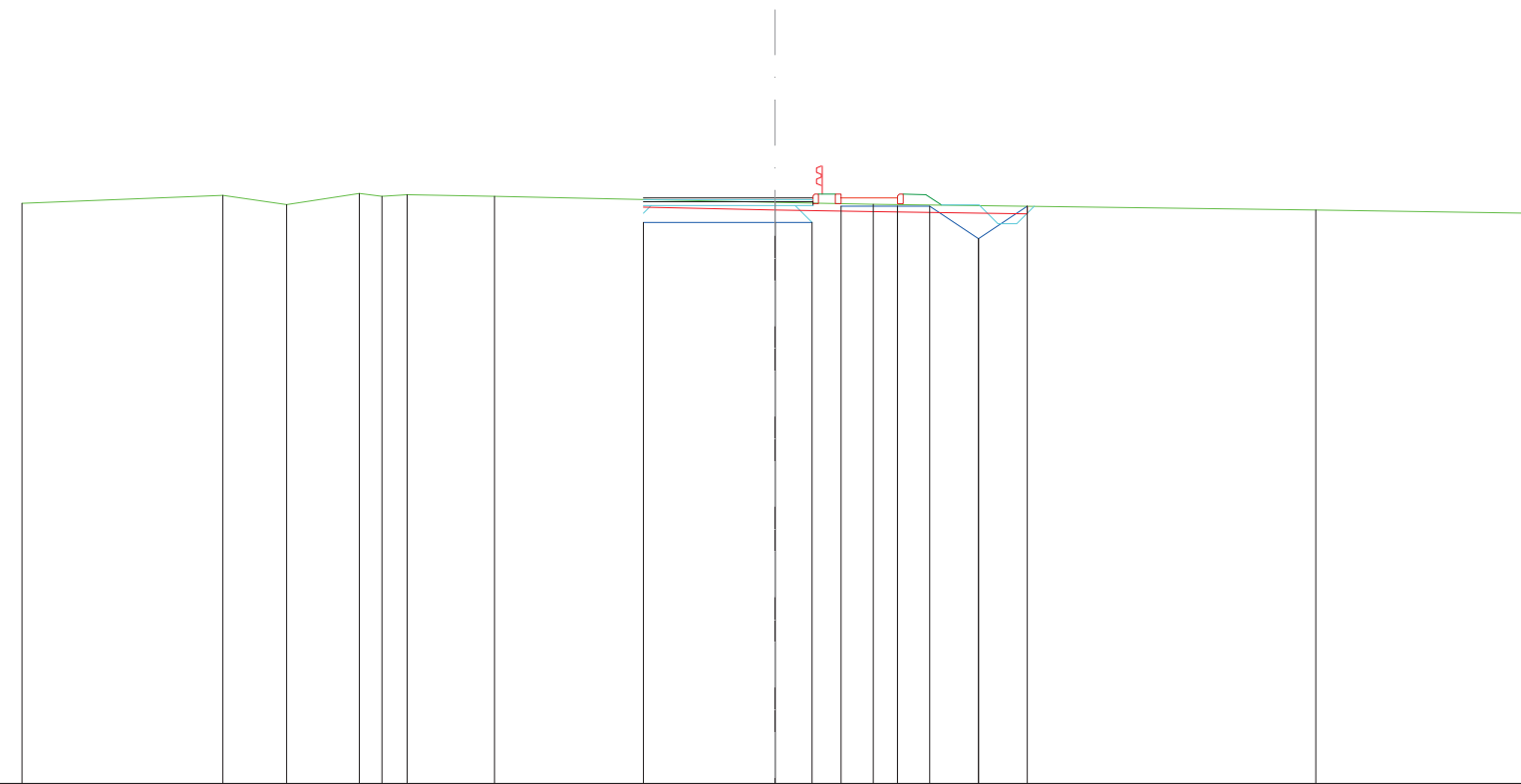
SCALA 1:200

QT.RIF. -3.00

QUOTE TERRENO		12.86		12.72	12.70		12.60		12.46	12.41 12.43		12.35
DIST.PARZIALI TERRENO			10.56		2.64		6.80		9.07		1.91	8.64
QUOTE PROGETTO					12.70 12.12		12.12		12.12 12.12 12.55		12.55 12.55	11.68 12.50
DIST.PARZIALI PROGETTO					0.88		2.34		3.75		0.88 0.77	1.50 0.85 1.30 1.23
QUOTE PAVIMENTATO							12.77 12.77		12.77 12.77			
DIST.PARZIALI PAVIMENTATO							0.50		3.50			1.00

SCAVI E BONIFICHE	
STERRO	3.46 m ²
SCOTICO	0.77 m
RILEVATI	
RILEVATO	0.50 m ²
TERRENO VEGETALE	1.55 m
SOVRASTRUTTURA STRADALE	
STRATO DI USURA	4.48 m
STRATO DI BINDER	4.48 m
STRATO DI BASE IN CONGLOMERATO BITUMINOSO	4.48 m
STRATO DI FONDAZIONE IN STABILIZZATO	2.01 m ²
MANUFATTI	
MARCIAPIEDE	1.50 m

SEZIONE: Moss_RuO-3
 QT. PROGETTO: 12.56
 DIST.PROG.: 72.26
 DIST.PREC.: 32.26



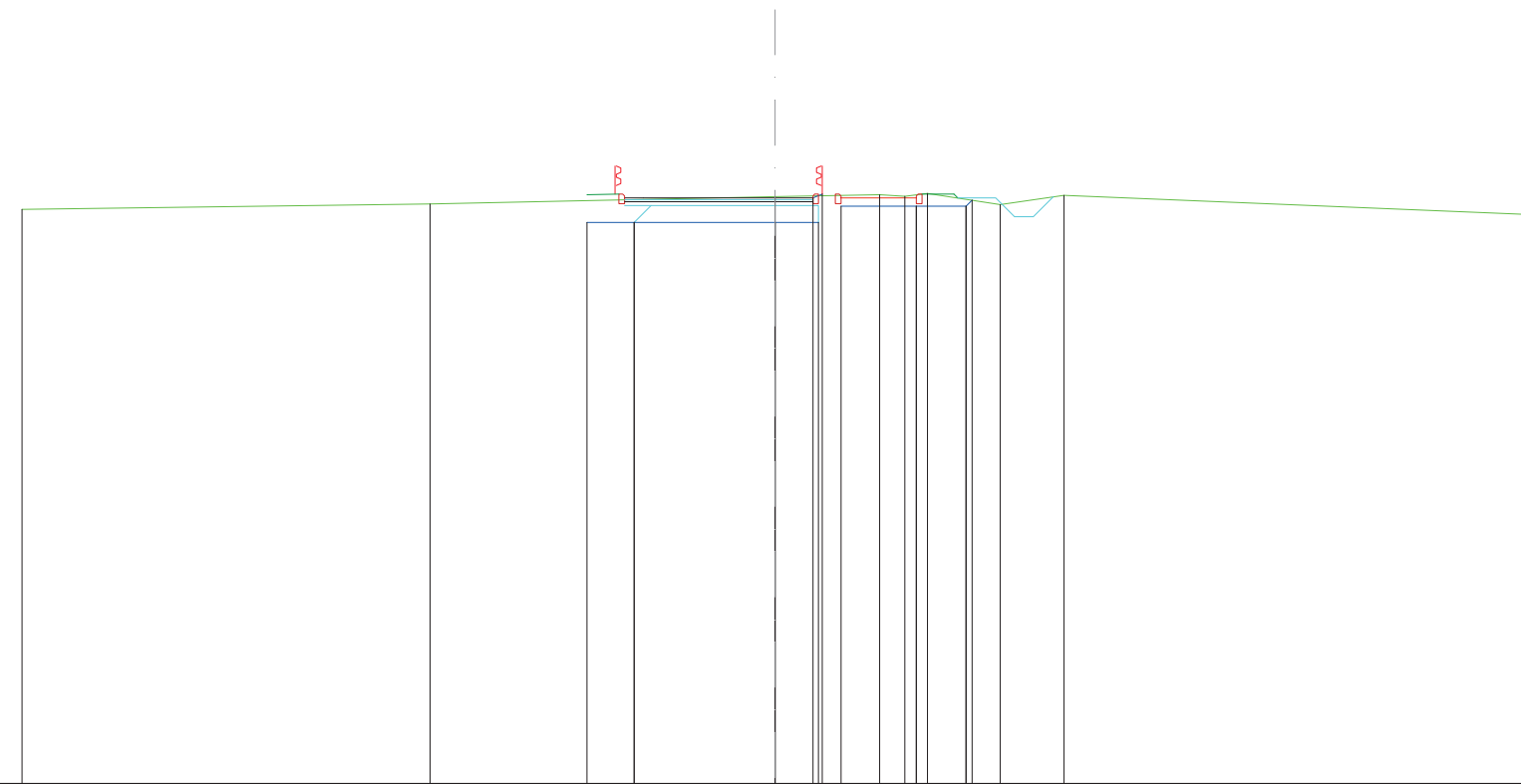
SCALA 1:200

QT.RIF. -3.00

QUOTE TERRENO	12.41	12.63	12.38	12.68	12.60	12.64	12.60	12.44	12.39	12.24	12.15		
DIST.PARZIALI TERRENO	5.33	1.70	1.93	0.60	0.67	2.32	7.46	2.61	11.76	5.64			
QUOTE PROGETTO							11.91	11.91	11.91	12.34	12.34	11.47	12.34
DIST.PARZIALI PROGETTO							3.50	0.98	0.77	1.50	0.85	1.30	1.30
QUOTE PAVIMENTATO							12.56	12.56	12.56				
DIST.PARZIALI PAVIMENTATO							3.50	1.00					

SCAVI E BONIFICHE	
STERRO	4.91 m ²
RILEVATI	
RILEVATO	0.10 m ²
TERRENO VEGETALE	1.84 m
SOVRASTRUTTURA STRADALE	
STRATO DI USURA	5.00 m
STRATO DI BINDER	5.00 m
STRATO DI BASE IN CONGLOMERATO BITUMINOSO	5.00 m
STRATO DI FONDAZIONE IN STABILIZZATO	2.32 m ²
MANUFATTI	
MARCIAPIEDE	2.00 m

SEZIONE: Moss_RiO-1
 QT. PROGETTO: 12.56
 DIST.PROG.: 0.00
 DIST.SUCC.: 40.00




SCALA 1:200

QT.RIF. -3.00

QUOTE TERRENO	12.26	12.39	12.59	12.64	12.60	12.68	12.38	12.63	12.12
DIST.PARZIALI TERRENO	10.84	9.16	2.77	0.87	0.80	1.93	1.70	12.33	
QUOTE PROGETTO			11.91	11.91	11.91	12.56	11.91	12.66	12.34
DIST.PARZIALI PROGETTO			1.25	3.75	1.00	0.50	2.00	1.32	
QUOTE PAVIMENTATO			12.56	12.56	12.56	12.56	12.34	12.50	
DIST.PARZIALI PAVIMENTATO			0.50	3.50	1.00				

SCAVI E BONIFICHE	
STERRO	5.93 m ²
SCOTICO	0.77 m
RILEVATI	
RILEVATO	0.11 m ²
TERRENO VEGETALE	2.87 m
SOVRASTRUTTURA STRADALE	
STRATO DI USURA	4.98 m
STRATO DI BINDER	4.98 m
STRATO DI BASE IN CONGLOMERATO BITUMINOSO	4.98 m
STRATO DI FONDAZIONE IN STABILIZZATO	2.24 m ²
MANUFATTI	
MARCIAPIEDE	1.50 m

SEZIONE: Moss_RiO-2
 QT. PROGETTO: 12.87
 DIST.PROG.: 40.00
 DIST.PREC.: 40.00
 DIST.SUCC.: 58.96



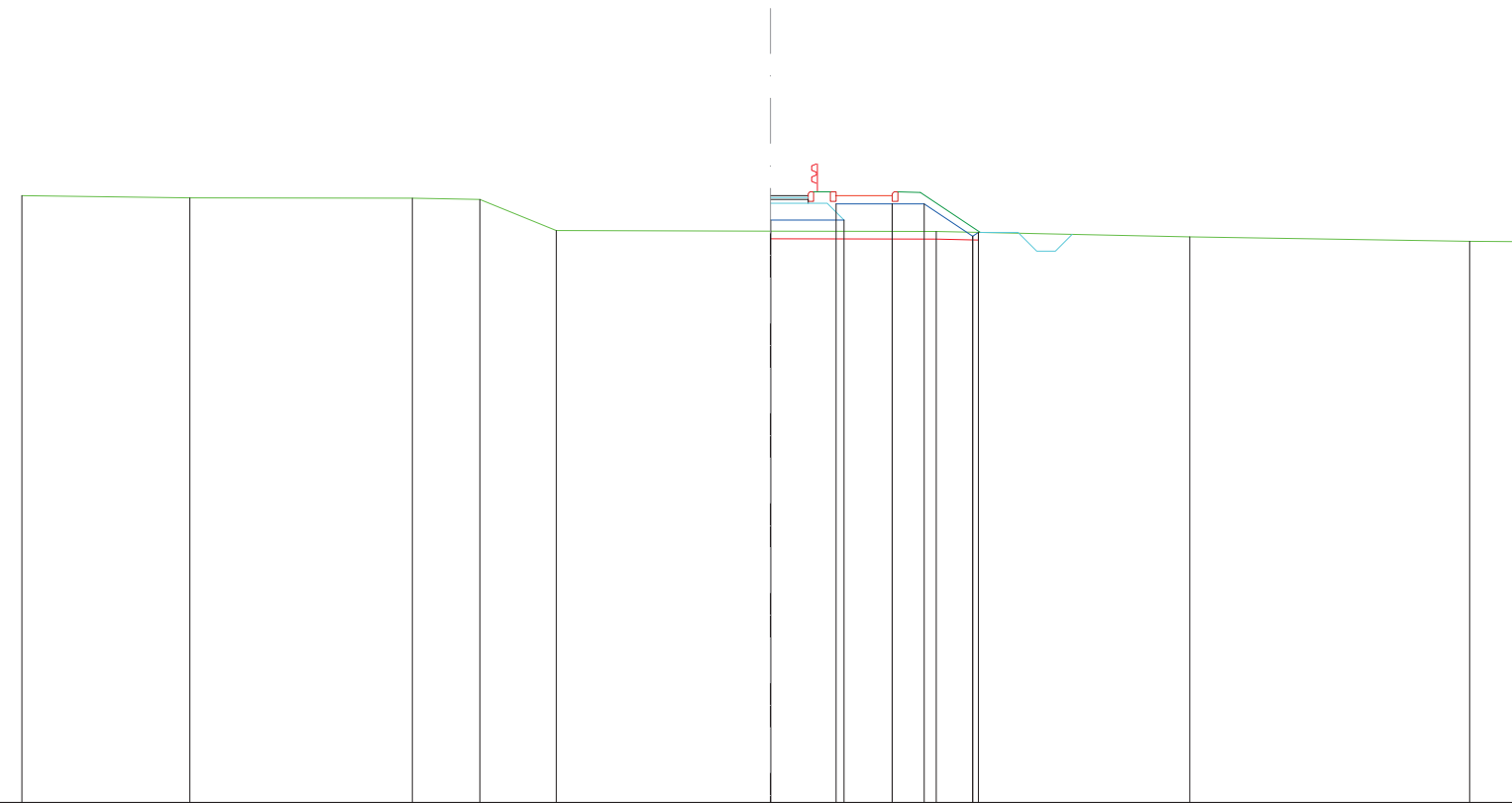
SCALA 1:200

QT.RIF. -3.00

QUOTE TERRENO		12.54	12.65		12.74		12.80	12.81	13.00		12.55	12.53	12.26	12.25
DIST.PARZIALI TERRENO		3.02	7.55		9.43		2.96	3.69	5.37		2.89	4.29	0.80	
QUOTE PROGETTO					12.75	12.22	12.22	12.22	12.22	12.65	12.65	11.78	12.96	
DIST.PARZIALI PROGETTO					0.81	2.34	3.75	0.98	0.77	1.50	0.85	1.30	1.76	
QUOTE PAVIMENTATO					12.87	12.87		12.87	12.87					
DIST.PARZIALI PAVIMENTATO					0.50	3.50	1.00							

SCAVI E BONIFICHE	
STERRO	0.02 m ²
SCOTICO	5.24 m
RILEVATI	
RILEVATO	3.76 m ²
TERRENO VEGETALE	2.98 m
SOVRASTRUTTURA STRADALE	
STRATO DI USURA	1.00 m
STRATO DI BINDER	1.00 m
STRATO DI BASE IN CONGLOMERATO BITUMINOSO	1.00 m
STRATO DI FONDAZIONE IN STABILIZZATO	0.78 m ²
MANUFATTI	
MARCIAPIEDE	1.71 m

SEZIONE: Moss_RiO-3
 QT. PROGETTO: 13.20
 DIST.PROG.: 98.96
 DIST.PREC.: 58.96




SCALA 1:200

QT.RIF. -3.00

QUOTE TERRENO	13.20	13.14	13.14	13.10	12.27	12.25	12.24	12.10	11.98	11.97
DIST.PARZIALI TERRENO	4.48	5.95	1.80	2.04	5.73	4.43	6.77	7.49	1.32	
QUOTE PROGETTO						12.55	12.98 12.55	12.98 12.98	12.12 12.22	
DIST.PARZIALI PROGETTO						1.75	1.29	0.85	1.30	
QUOTE PAVIMENTATO						13.20 13.20 13.20				
DIST.PARZIALI PAVIMENTATO						1.00				

SCAVI E BONIFICHE	
STERRO	4.62 m ²
RILEVATI	
RILEVATO	0.32 m ²
TERRENO VEGETALE	1.75 m
SOVRASTRUTTURA STRADALE	
STRATO DI USURA	5.00 m
STRATO DI BINDER	5.00 m
STRATO DI BASE IN MISTO CEMENTATO	5.00 m
STRATO DI FONDAZIONE IN STABILIZZATO	1.64 m ²
MANUFATTI	
MARCIAPIEDE	4.13 m

SEZIONE: Carm_RiE-1
 QT. PROGETTO: 15.19
 DIST.PROG.: 0.00
 DIST.SUCC.: 40.00



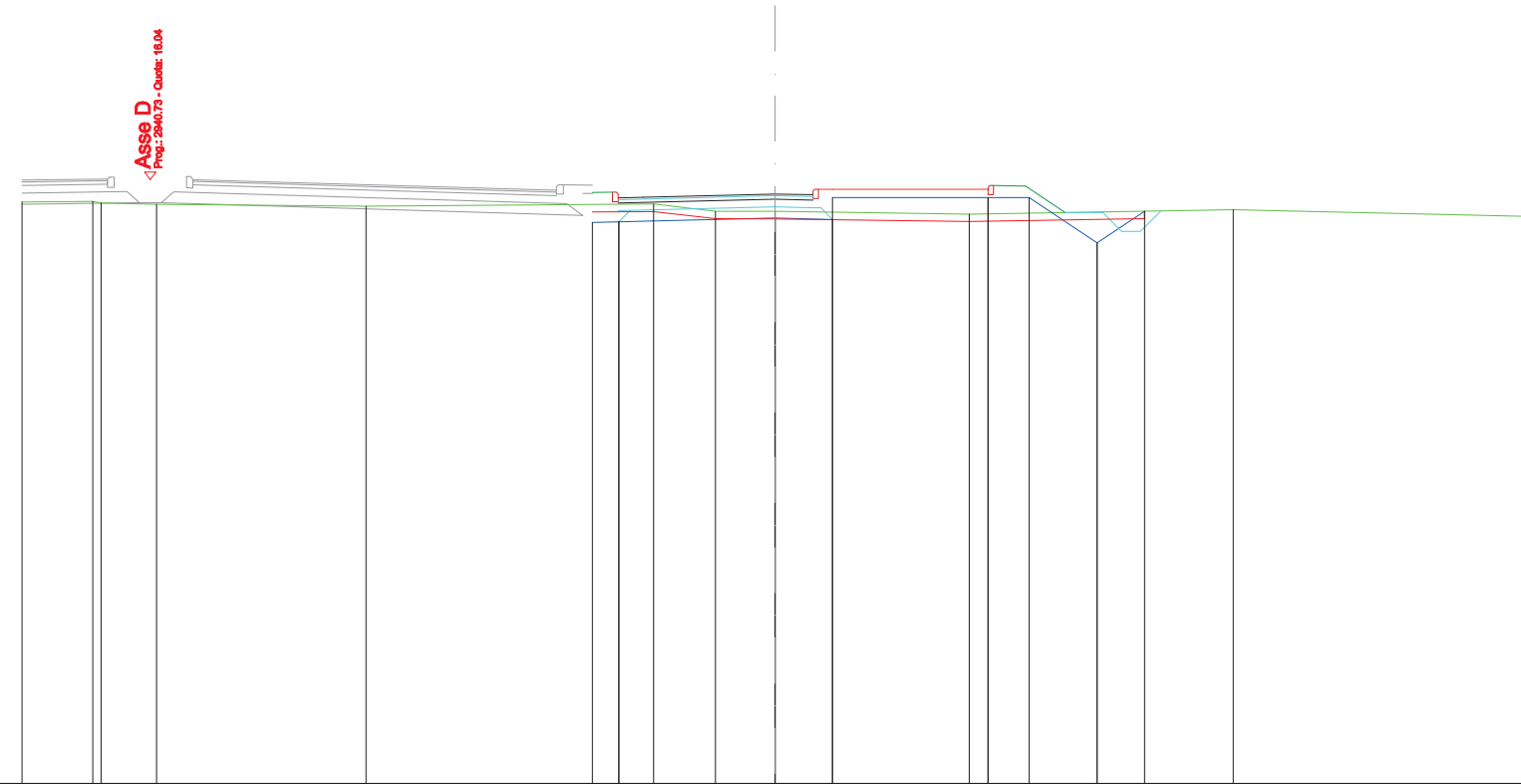
SCALA 1:200

QT.RIF. -1.00

QUOTE TERRENO	15.21	15.20	15.28	15.26	15.24	15.28	15.20	15.18	15.21	15.13	15.37	15.11	15.10					
DIST.PARZIALI TERRENO	2.30	3.84	2.46	1.07	3.65	6.67	1.55	0.93	4.78	6.38	6.36							
QUOTE PROGETTO							15.22	15.17	14.44	14.44	15.17	14.55	15.31	14.52	15.09	15.31	15.09	15.34
DIST.PARZIALI PROGETTO							0.59	4.15	1.16	0.91	4.13	1.32						
QUOTE PAVIMENTATO							15.09	15.10	15.19	15.16								
DIST.PARZIALI PAVIMENTATO							0.50	3.50	1.00									

SCAVI E BONIFICHE	
STERRO	2.66 m ²
SCOTICO	5.83 m
RILEVATI	
RILEVATO	3.74 m ²
TERRENO VEGETALE	2.65 m
SOVRASTRUTTURA STRADALE	
STRATO DI USURA	5.17 m
STRATO DI BINDER	5.17 m
STRATO DI BASE IN MISTO CEMENTATO	5.17 m
STRATO DI FONDAZIONE IN STABILIZZATO	1.66 m ²
MANUFATTI	
MARCIAPIEDE	4.50 m

SEZIONE: Carm_RiE-2
 QT. PROGETTO: 15.66
 DIST.PROG.: 40.00
 DIST.PREC.: 40.00
 DIST.SUCC.: 40.00



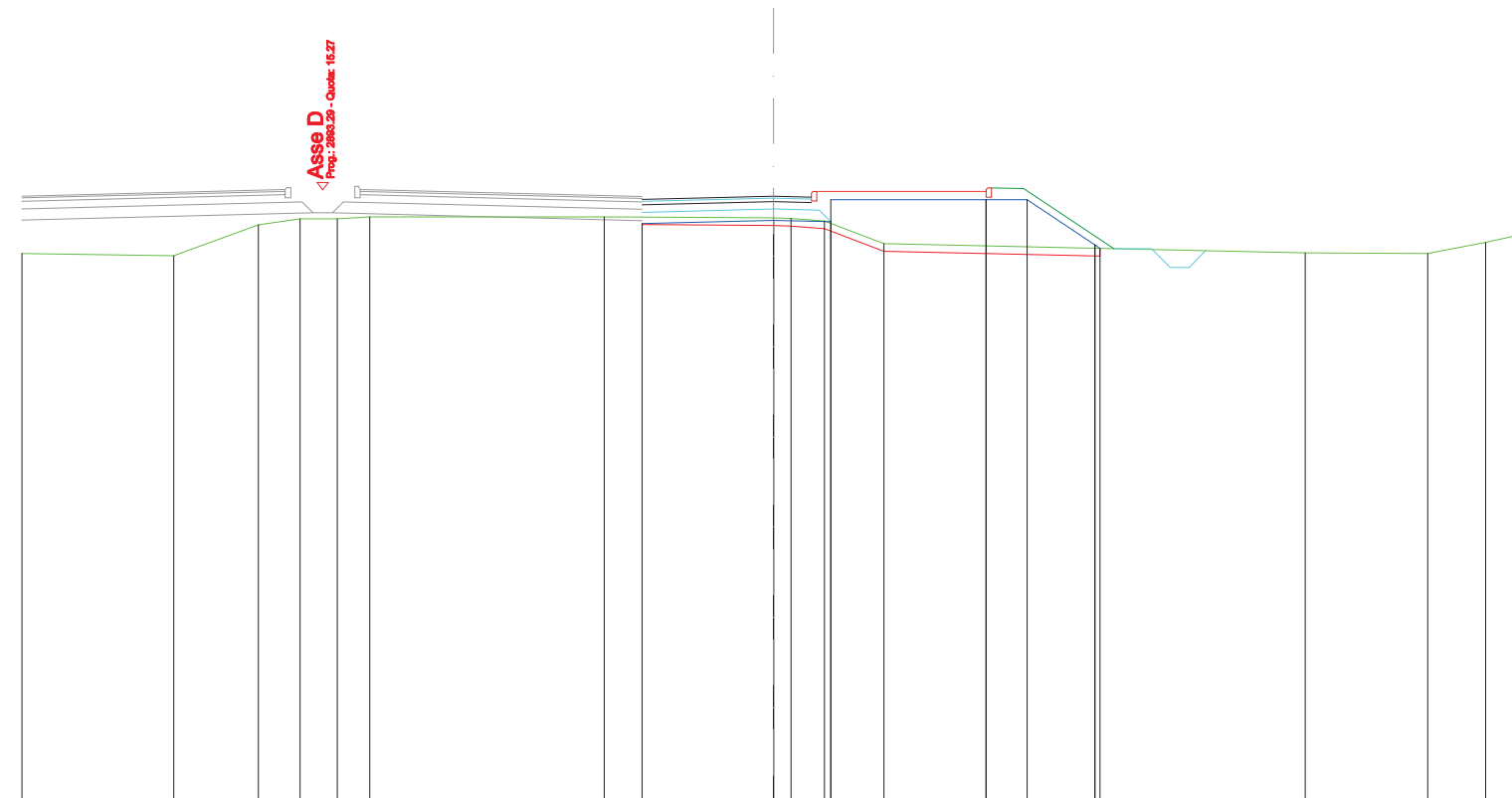
SCALA 1:200

QT.RIF. 0.00

QUOTE TERRENO	15.45	15.47	15.42	15.39	15.34	15.40	15.20	15.20	15.13	15.25	15.06	
DIST.PARZIALI TERRENO	1.88	1.47	5.56	7.64	1.65	1.58	5.16	7.01	7.83			
QUOTE PROGETTO						14.90	14.92	15.02	15.57	15.57	14.37	15.21
DIST.PARZIALI PROGETTO						0.70	4.15	1.52	4.13	1.09	1.80	1.26
QUOTE PAVIMENTATO						15.56	15.58	15.86	15.66	15.64		
DIST.PARZIALI PAVIMENTATO						0.67	3.50	1.00				

SCAVI E BONIFICHE	
STERRO	0.48 m ²
SCOTICO	7.30 m
RILEVATI	
RILEVATO	9.04 m ²
TERRENO VEGETALE	3.74 m
SOVRASTRUTTURA STRADALE	
STRATO DI USURA	4.50 m
STRATO DI BINDER	4.50 m
STRATO DI BASE IN MISTO CEMENTATO	4.50 m
STRATO DI FONDAZIONE IN STABILIZZATO	1.46 m ²
MANUFATTI	
MARCIAPIEDE	4.50 m

SEZIONE: Carm_RiE-3
 QT. PROGETTO: 15.10
 DIST.PROG.: 80.00
 DIST.PREC.: 40.00
 DIST.SUCC.: 40.00



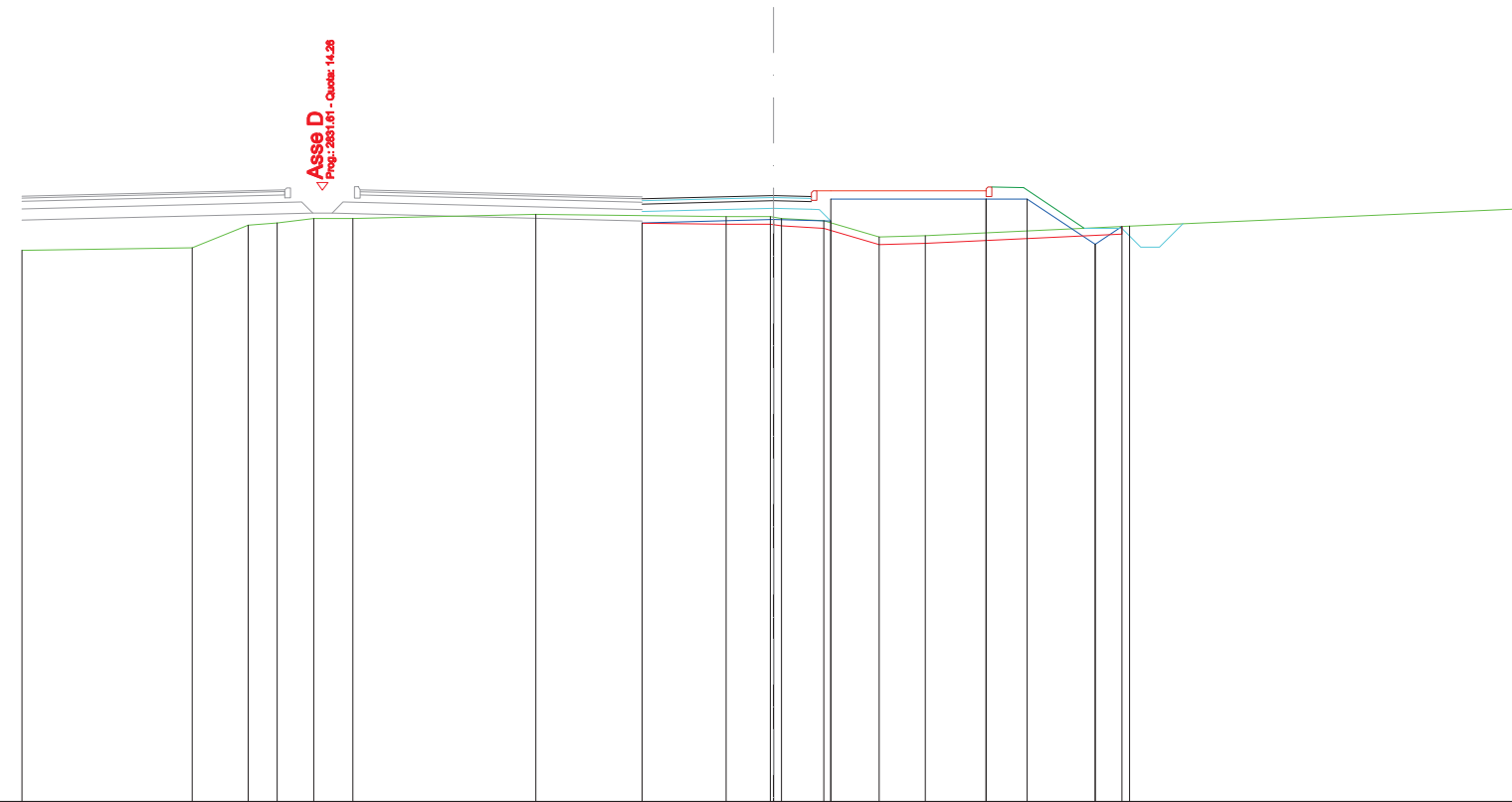
SCALA 1:200

QT.RIF. -1.00

QUOTE TERRENO	13.58	13.51	14.34	14.50	14.50	14.55	14.55	14.55	14.52	14.51	14.44	13.84	13.59	13.58	13.87	14.10
DIST.PARZIALI TERRENO	4.03	2.25	1.11	0.99	0.87	6.24	4.50	0.46	0.89	1.59	11.21	3.26	1.54	1.05		
QUOTE PROGETTO							14.37	14.46	14.42	15.00	15.00	15.00	13.80	13.71		
DIST.PARZIALI PROGETTO							3.50	1.52	4.13	1.09	1.80					
QUOTE PAVIMENTATO							15.01	15.10	15.10	15.07						
DIST.PARZIALI PAVIMENTATO							3.50	1.00								

SCAVI E BONIFICHE	
STERRO	0.76 m ²
SCOTICO	6.60 m
RILEVATI	
RILEVATO	7.11 m ²
TERRENO VEGETALE	2.79 m
SOVRASTRUTTURA STRADALE	
STRATO DI USURA	4.50 m
STRATO DI BINDER	4.50 m
STRATO DI BASE IN MISTO CEMENTATO	4.50 m
STRATO DI FONDAZIONE IN STABILIZZATO	1.46 m ²
MANUFATTI	
MARCIAPIEDE	4.50 m

SEZIONE: Carm_RiE-5
 QT. PROGETTO: 14.12
 DIST.PROG.: 142.11
 DIST.PREC.: 22.11
 DIST.SUCC.: 50.00




SCALA 1:200

QT.RIF. -2.00

QUOTE TERRENO	12.66	12.73	13.33	13.39	13.51	13.51	13.62	13.56	13.56	13.54	13.51	13.45	13.02	13.05	13.31	13.77
DIST.PARZIALI TERRENO	4.52	1.50	0.77	0.98	1.04	4.88	5.06	1.17	1.13	1.47	1.23	5.44	10.52			
QUOTE PROGETTO							13.39		13.48	13.44	14.02		14.02	14.02	12.82	13.30
DIST.PARZIALI PROGETTO								3.50	1.52	4.13	1.09	1.81	0.71			
QUOTE PAVIMENTATO							14.03		14.12	14.12	14.09					
DIST.PARZIALI PAVIMENTATO								3.50	1.00							

SCAVI E BONIFICHE	
STERRO	1.03 m ²
RILEVATI	
RILEVATO	1.42 m ²
TERRENO VEGETALE	2.08 m
SOVRASTRUTTURA STRADALE	
STRATO DI USURA	1.00 m
STRATO DI BINDER	1.00 m
STRATO DI BASE IN MISTO CEMENTATO	1.00 m
STRATO DI FONDAZIONE IN STABILIZZATO	0.37 m ²
MANUFATTI	
MARCIAPIEDE	4.13 m

SEZIONE: Carm_RiE-6
 QT. PROGETTO: 13.33
 DIST.PROG.: 192.11
 DIST.PREC.: 50.00



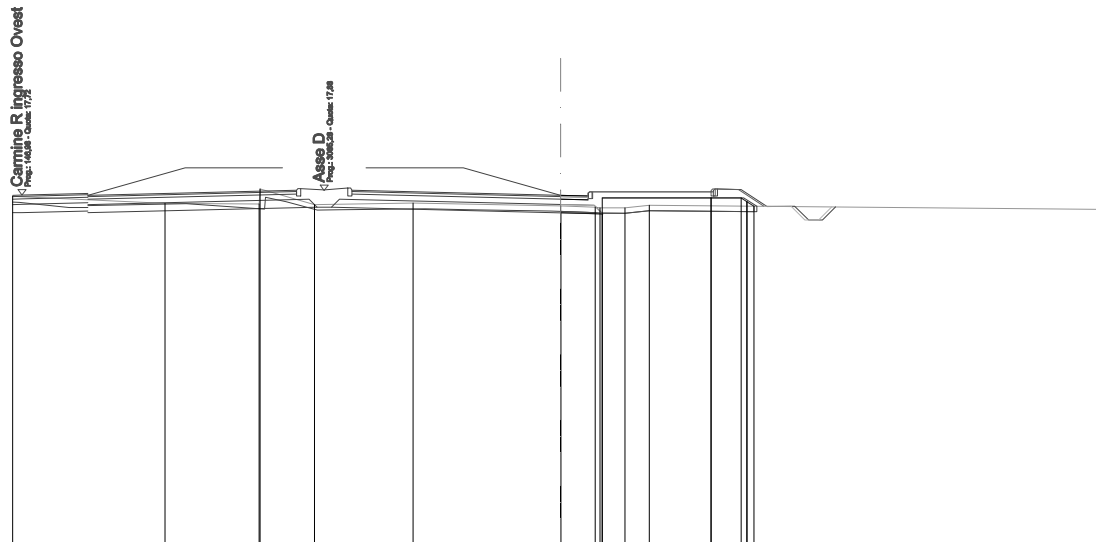
SCALA 1:200

QT.RIF. -3.00

QUOTE TERRENO	11.95	11.96	13.18	13.39		13.34	13.34	13.12	12.63	12.72		13.13	13.18
DIST.PARZIALI TERRENO		7.14	2.50	1.95	8.41		3.74	1.55	1.39	2.46	9.47		1.40
QUOTE PROGETTO							12.69	13.45		13.23	13.23		
DIST.PARZIALI PROGETTO							1.16	0.91	4.13	1.32	0.55		
QUOTE PAVIMENTATO							13.33	13.33					
DIST.PARZIALI PAVIMENTATO							1.00						

SCAVI E BONIFICHE	
STERRO	0,37 m ²
SCOTICO	5,54 m
RILEVATI	
RILEVATO	1,62 m ²
TERRENO VEGETALE	1,96 m
SOVRASTRUTTURA STRADALE	
STRATO DI USURA	1,00 m
STRATO DI BINDER	1,00 m
STRATO DI BASE IN MISTO CEMENTATO	1,00 m
STRATO DI FONDAZIONE IN STABILIZZATO	0,41 m ²
MANUFATTI	
MARCIAPIEDE	4,35 m

SEZIONE: Carm. RuE-1
 QT. PROGETTO: 17,71
 DIST.PROG.: 0,00
 DIST.SUCC.: 20,30



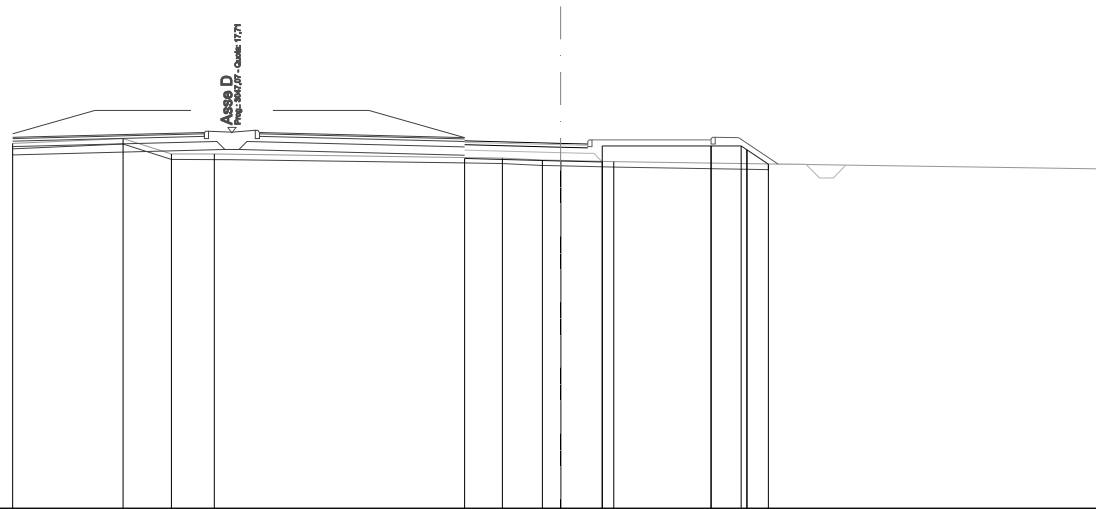
SCALA 1:200

QT.RIF. 5,00

QUOTE TERRENO	17,66	17,41	17,39 17,34	17,36	17,42	17,32	17,28 17,25	17,25	17,34	17,19
DIST.PARZIALI TERRENO	5,55	3,44	1,98	3,61	5,38	1,28	0,90	0,88	16,76	
QUOTE PROGETTO						17,07	17,93 17,61		17,61	17,61 17,57 17,30
DIST.PARZIALI PROGETTO						1,52	3,98		1,08	
QUOTE PAVIMENTATO						17,71 17,71 17,68				
DIST.PARZIALI PAVIMENTATO						1,00				

SCAVI E BONIFICHE	
STERRO	0,14 m ²
SCOTICO	6,07 m
RILEVATI	
RILEVATO	3,41 m ²
TERRENO VEGETALE	2,60 m
SOVRASTRUTTURA STRADALE	
STRATO DI USURA	4,50 m
STRATO DI BINDER	4,50 m
STRATO DI BASE IN MISTO CEMENTATO	4,50 m
STRATO DI FONDAZIONE IN STABILIZZATO	1,46 m ²
MANUFATTI	
MARCIAPIEDE	4,35 m

SEZIONE: Carm_RuE-3
 QT. PROGETTO: 17,32
 DIST.PROG.: 40,00
 DIST.PREC.: 19,70
 DIST.SUCC.: 40,00



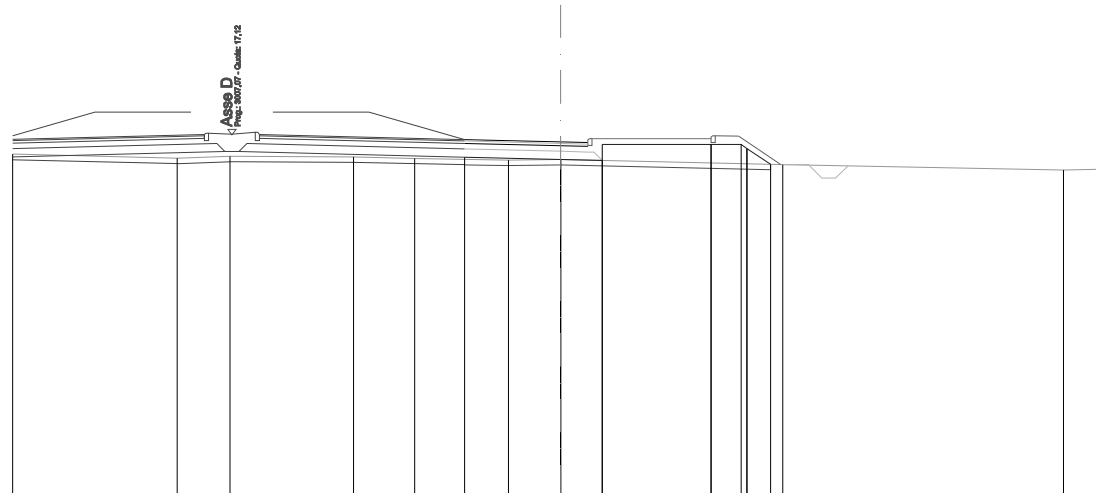
SCALA 1:200

QT.RIF. 4,00

QUOTE TERRENO	17,33	17,50	16,94	16,94		16,78	16,72	16,70	16,65		16,38
DIST.PARZIALI TERRENO		4,03	1,76	1,57	10,51	1,48	0,67	1,94		18,06	
QUOTE PROGETTO						16,77	16,68	16,55	17,23		17,23
DIST.PARZIALI PROGETTO						3,50	1,52	3,98	1,08	0,78	
QUOTE PAVIMENTATO						17,41	17,32	17,30			
DIST.PARZIALI PAVIMENTATO						3,50	1,00				

SCAVI E BONIFICHE	
STERRO	0,01 m ²
SCOTICO	9,49 m
RILEVATI	
RILEVATO	3,77 m ²
TERRENO VEGETALE	2,71 m
SOVRASTRUTTURA STRADALE	
STRATO DI USURA	4,50 m
STRATO DI BINDER	4,50 m
STRATO DI BASE IN MISTO CEMENTATO	4,50 m
STRATO DI FONDAZIONE IN STABILIZZATO	1,46 m ²
MANUFATTI	
MARCIAPIEDE	4,35 m

SEZIONE: Carm_RuE-4
 QT. PROGETTO: 16,86
 DIST.PROG.: 80,00
 DIST.PREC.: 40,00
 DIST.SUCC.: 31,16



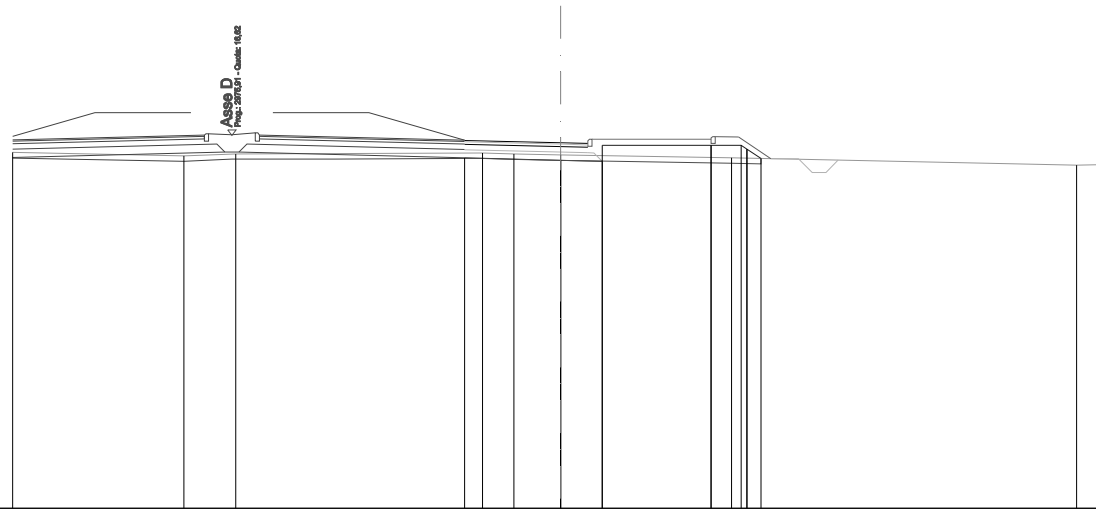
SCALA 1:200

QT.RIF. 4,00

QUOTE TERRENO	16,42	16,27	16,34	16,31	16,26	16,20	16,23	16,04	15,84	15,88
DIST.PARZIALI TERRENO	6,01	1,92	4,52	2,23	3,43	1,90	8,12	10,25	1,63	
QUOTE PROGETTO					16,31	16,22	16,18	16,77	16,77	16,86
DIST.PARZIALI PROGETTO					3,50	1,52	3,98	1,08	0,86	16,86
QUOTE PAVIMENTATO					16,95	16,86	16,84			
DIST.PARZIALI PAVIMENTATO					3,50	1,00				

SCAVI E BONIFICHE	
STERRO	0,97 m ²
SCOTICO	5,79 m
RILEVATI	
RILEVATO	2,30 m ²
TERRENO VEGETALE	2,28 m
SOVRASTRUTTURA STRADALE	
STRATO DI USURA	4,50 m
STRATO DI BINDER	4,50 m
STRATO DI BASE IN MISTO CEMENTATO	4,50 m
STRATO DI FONDAZIONE IN STABILIZZATO	1,46 m ²
MANUFATTI	
MARCIAPIEDE	4,35 m

SEZIONE: Carm_RuE-5
 QT. PROGETTO: 16,34
 DIST.PROG.: 111,16
 DIST.PREC.: 31,16
 DIST.SUCC.: 8,84



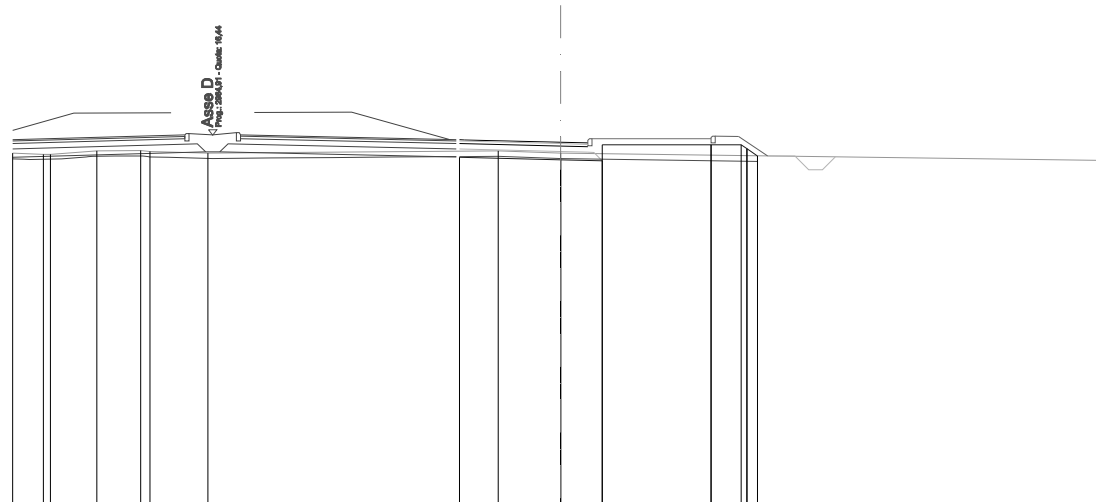
SCALA 1:200

QT.RIF. 3,00

QUOTE TERRENO	15,98	15,87	15,94		15,98	15,98	15,90		16,79		15,52	15,55
DIST.PARZIALI TERRENO	6,25	1,89		9,01	1,14	1,71		6,25		12,60	1,15	
QUOTE PROGETTO					15,79		15,70	15,97	16,25	16,25	16,25	15,77
DIST.PARZIALI PROGETTO						3,50	1,52		3,98	1,08	0,61	
QUOTE PAVIMENTATO					16,43		16,34	16,34				
DIST.PARZIALI PAVIMENTATO						3,50	1,00					

SCAVI E BONIFICHE	
STERRO	1,31 m ²
SCOTICO	5,68 m
RILEVATI	
RILEVATO	1,94 m ²
TERRENO VEGETALE	2,13 m
SOVRASTRUTTURA STRADALE	
STRATO DI USURA	4,69 m
STRATO DI BINDER	4,69 m
STRATO DI BASE IN MISTO CEMENTATO	4,69 m
STRATO DI FONDAZIONE IN STABILIZZATO	1,52 m ²
MANUFATTI	
MARCIAPIEDE	4,35 m

SEZIONE: Carm_RuE-6
 QT. PROGETTO: 16,18
 DIST.PROG.: 120,00
 DIST.PREC.: 8,84
 DIST.SUCC.: 27,59



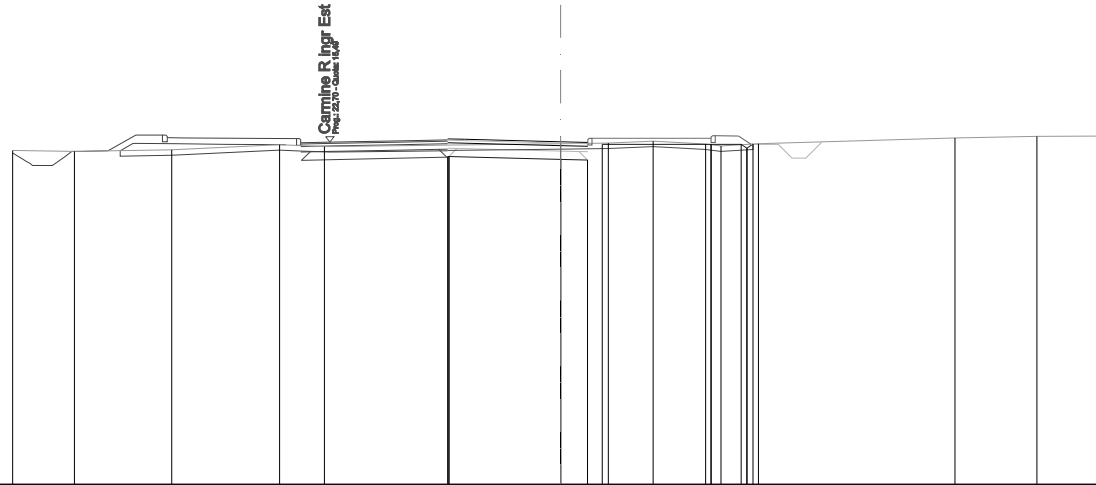
SCALA 1:200

QT.RIF. 3,00

QUOTE TERRENO	15,78	15,73	15,74	15,87	15,88	15,85	15,79	15,87	15,78	15,51				
DIST.PARZIALI TERRENO	1,11	1,70	1,81	2,11	10,61	2,27	20,00							
QUOTE PROGETTO								15,63	15,54	15,50	16,09	16,09	16,04	16,66
DIST.PARZIALI PROGETTO								3,69	1,52	3,98	1,08			
QUOTE PAVIMENTATO								16,27	16,18	16,16				
DIST.PARZIALI PAVIMENTATO								3,50	1,00					

SCAVI E BONIFICHE	
STERRO	2,89 m ²
SCOTICO	1,81 m
RILEVATI	
RILEVATO	0,05 m ²
TERRENO VEGETALE	1,39 m
SOVRASTRUTTURA STRADALE	
STRATO DI USURA	5,10 m
STRATO DI BINDER	5,10 m
STRATO DI BASE IN MISTO CEMENTATO	5,10 m
STRATO DI FONDAZIONE IN STABILIZZATO	1,53 m ²
MANUFATTI	
MARCIAPIEDE	3,98 m

SEZIONE: Carm_RuE-7
 QT. PROGETTO: 15,51
 DIST.PROG.: 147,59
 DIST.PREC.: 27,59
 DIST.SUCC.: 12,41



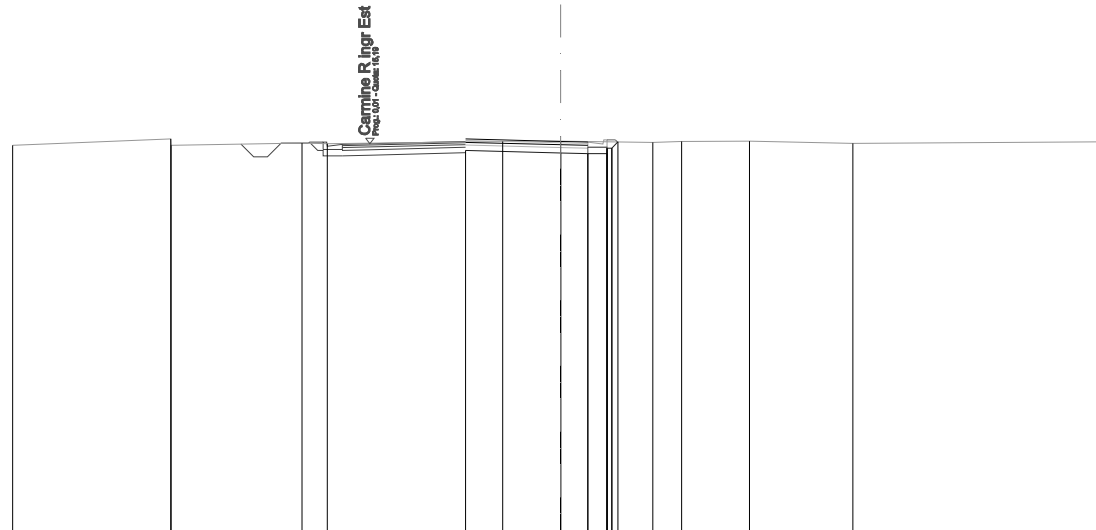
SCALA 1:200

QT.RIF. 3,00

QUOTE TERRENO		15,19	16,15	15,22	15,40	15,33		15,43	15,46	15,53	15,42	15,35	15,43		15,64	15,70	15,72
DIST.PARZIALI TERRENO		2,25	3,55	3,94	1,64		8,62	1,75	1,64	1,92	0,86	1,37		7,17	2,99	2,80	
QUOTE PROGETTO							14,97	14,97		14,87	14,84	15,41		15,41	15,41	15,41	15,42
DIST.PARZIALI PROGETTO							4,08	0,98	0,64	3,98		1,08					
QUOTE PAVIMENTATO							15,61	15,59		15,51	15,48						
DIST.PARZIALI PAVIMENTATO							0,62	3,50		1,00							

SCAVI E BONIFICHE	
STERRO	2,08 m ²
RILEVATI	
TERRENO VEGETALE	0,41 m
SOVRASTRUTTURA STRADALE	
STRATO DI USURA	4,47 m
STRATO DI BINDER	4,47 m
STRATO DI BASE IN CONGLOMERATO BITUMINOSO	4,47 m
STRATO DI FONDAZIONE IN STABILIZZATO	0,89 m ²
MANUFATTI	
CANALETTA	0,12 m ²

SEZIONE: Carm_RuE-9
 QT. PROGETTO: 15,27
 DIST.PROG.: 170,14
 DIST.PREC.: 10,14



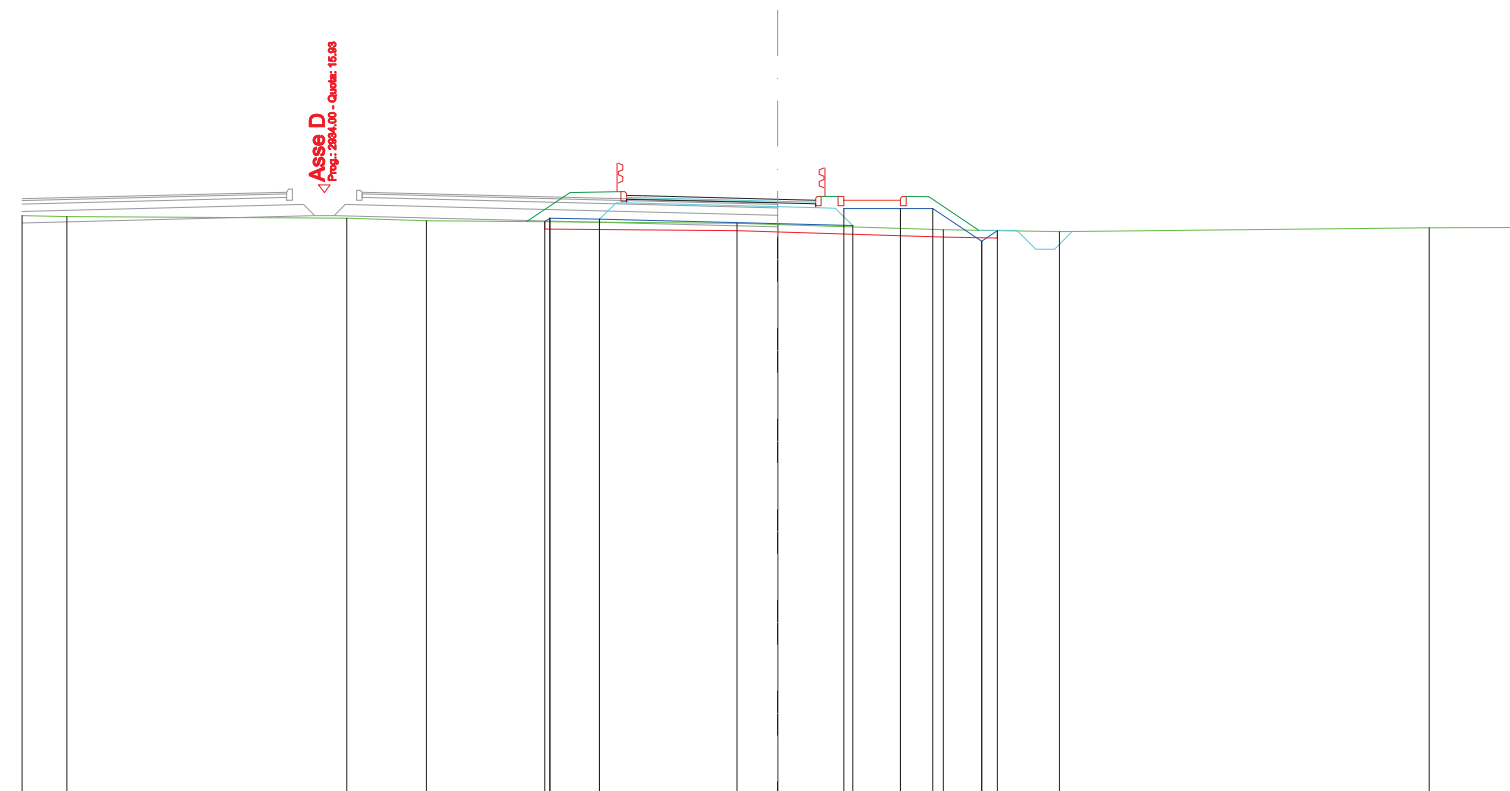
SCALA 1:200

QT.RIF. 1,00

QUOTE TERRENO	15,13	15,37 16,13	15,21 15,18	0,83	6,40	15,26	15,28	15,24 15,26	1,06	2,48	15,28	15,20	15,25
DIST.PARZIALI TERRENO	5,77	4,78	0,83	6,40	2,12	3,37	1,06	2,48	3,77	9,33			
QUOTE PROGETTO					14,94	14,85	14,83	14,83	15,03	15,25			
DIST.PARZIALI PROGETTO					3,47	1,00	0,70						
QUOTE PAVIMENTATO					15,36	15,27	15,25						
DIST.PARZIALI PAVIMENTATO					3,47	1,00							

SCAVI E BONIFICHE	
STERRO	0.12 m ²
SCOTICO	11.13 m
RILEVATI	
RILEVATO	4.06 m ²
TERRENO VEGETALE	5.37 m
SOVRASTRUTTURA STRADALE	
STRATO DI USURA	5.00 m
STRATO DI BINDER	5.00 m
STRATO DI BASE IN CONGLOMERATO BITUMINOSO	5.00 m
STRATO DI FONDAZIONE IN STABILIZZATO	2.81 m ²
MANUFATTI	
MARCIAPIEDE	1.73 m

SEZIONE: Carm_RuO-1
 QT. PROGETTO: 15.76
 DIST.PROG.: 0.00
 DIST.SUCC.: 58.78



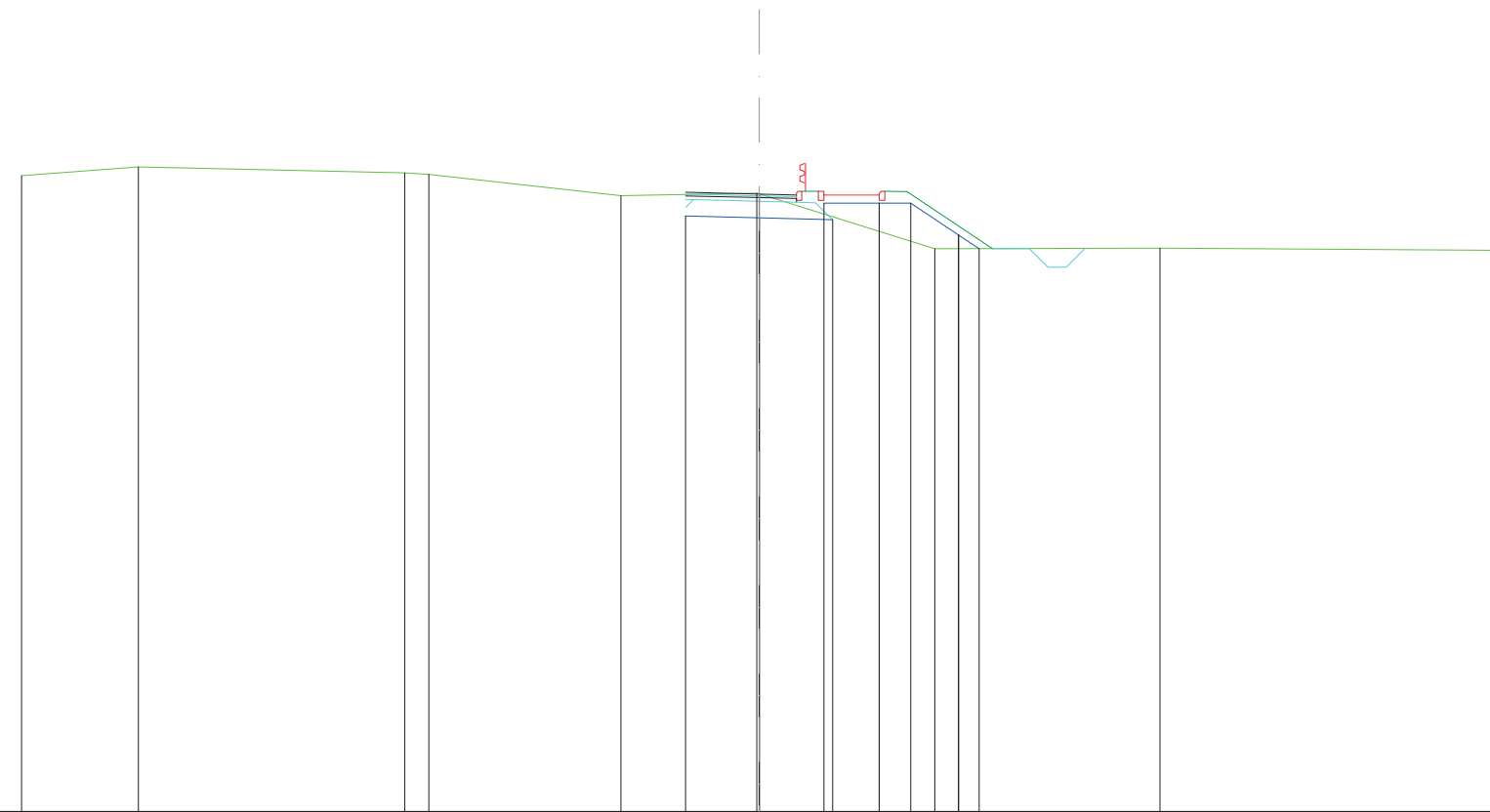
SCALA 1:200

QT.RIF. 0.00

QUOTE TERRENO	15.32	15.30		15.26	15.19		15.12	15.09		14.95	14.89		15.00	15.01		
DIST.PARZIALI TERRENO	1.18		7.41	2.11		8.22	1.08		4.38	3.08		9.79	2.75			
QUOTE PROGETTO						15.16	15.26	15.22		15.11	15.51	15.06	15.51	15.51	14.65	14.93
DIST.PARZIALI PROGETTO						1.31		4.72		1.75	1.27	0.85	1.30			
QUOTE PAVIMENTATO							15.86	15.84		15.76	15.76	15.73				
DIST.PARZIALI PAVIMENTATO							0.50		3.50	1.00						

SCAVI E BONIFICHE	
STERRO	1.99 m ²
RILEVATI	
RILEVATO	2.69 m ²
TERRENO VEGETALE	3.84 m
SOVRASTRUTTURA STRADALE	
STRATO DI USURA	3.00 m
STRATO DI BINDER	3.00 m
STRATO DI BASE IN CONGLOMERATO BITUMINOSO	3.00 m
STRATO DI FONDAZIONE IN STABILIZZATO	1.69 m ²
MANUFATTI	
MARCIAPIEDE	1.73 m

SEZIONE: Carm_RuO-2
 QT. PROGETTO: 16.75
 DIST.PROG.: 58.78
 DIST.PREC.: 58.78



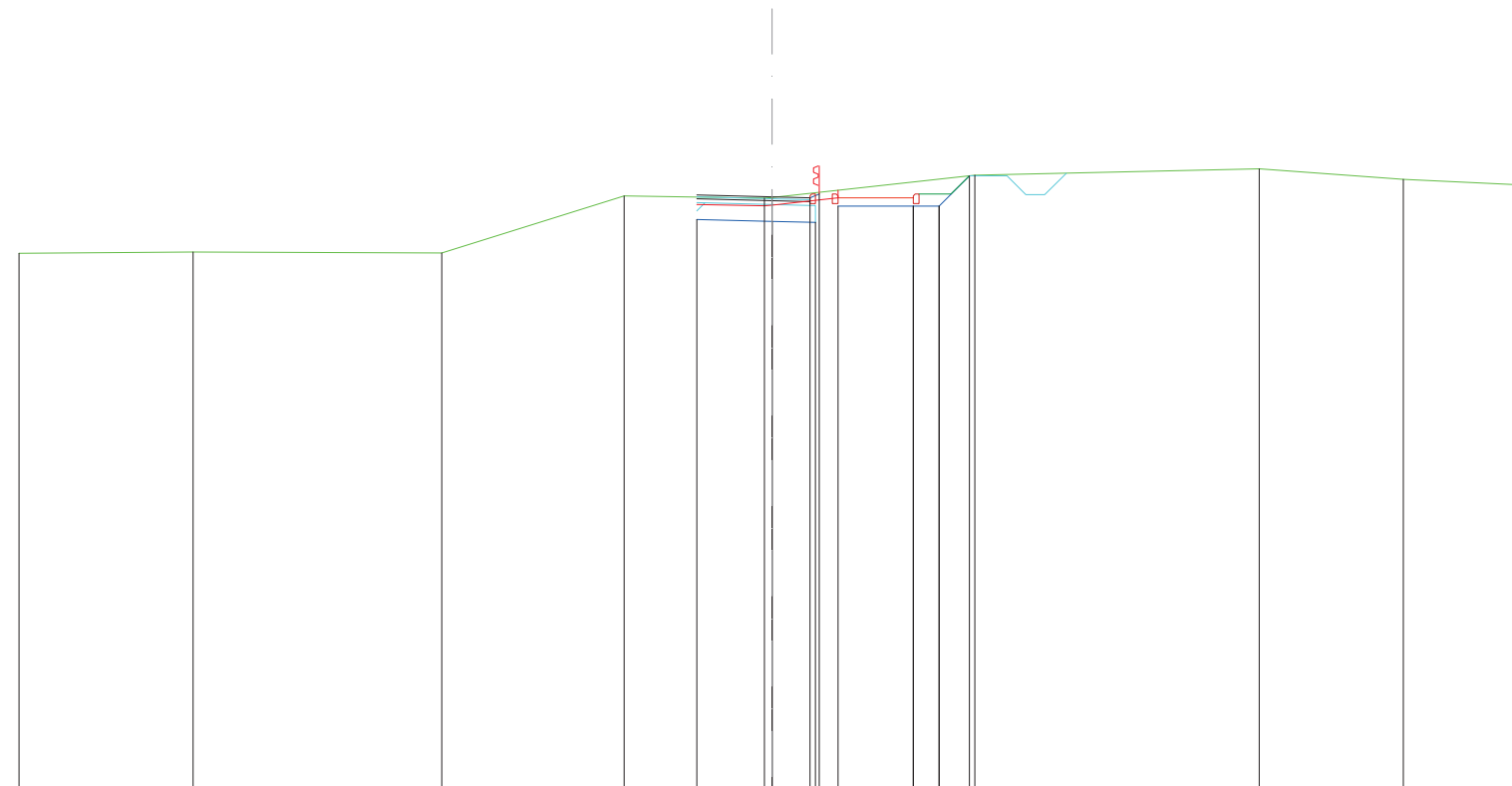
SCALA 1:200

QT.RIF. 0.00

QUOTE TERRENO	17.24	17.48	17.32	17.28	16.70	16.77	16.75	15.26	15.28	15.22		
DIST.PARZIALI TERRENO	3.16	7.22	0.85	5.21	3.68	4.75	6.11	9.14				
QUOTE PROGETTO						16.15	16.10	16.50	16.05	16.50	15.64	15.26
DIST.PARZIALI PROGETTO						2.00	1.75	1.27	0.85	1.30	0.96	
QUOTE PAVIMENTATO						16.80	16.75	16.75	16.72			
DIST.PARZIALI PAVIMENTATO						2.00	1.00					

SCAVI E BONIFICHE	
STERRO	3.86 m ²
SCOTICO	0.50 m
RILEVATI	
RILEVATO	0.12 m ²
TERRENO VEGETALE	1.54 m
SOVRASTRUTTURA STRADALE	
STRATO DI USURA	3.00 m
STRATO DI BINDER	3.00 m
STRATO DI BASE IN CONGLOMERATO BITUMINOSO	3.00 m
STRATO DI FONDAZIONE IN STABILIZZATO	1.42 m ²
MANUFATTI	
MARCIAPIEDE	2.00 m

SEZIONE: Carm_RiO-1
 QT. PROGETTO: 16.74
 DIST.PROG.: 0.00
 DIST.SUCC.: 0.01



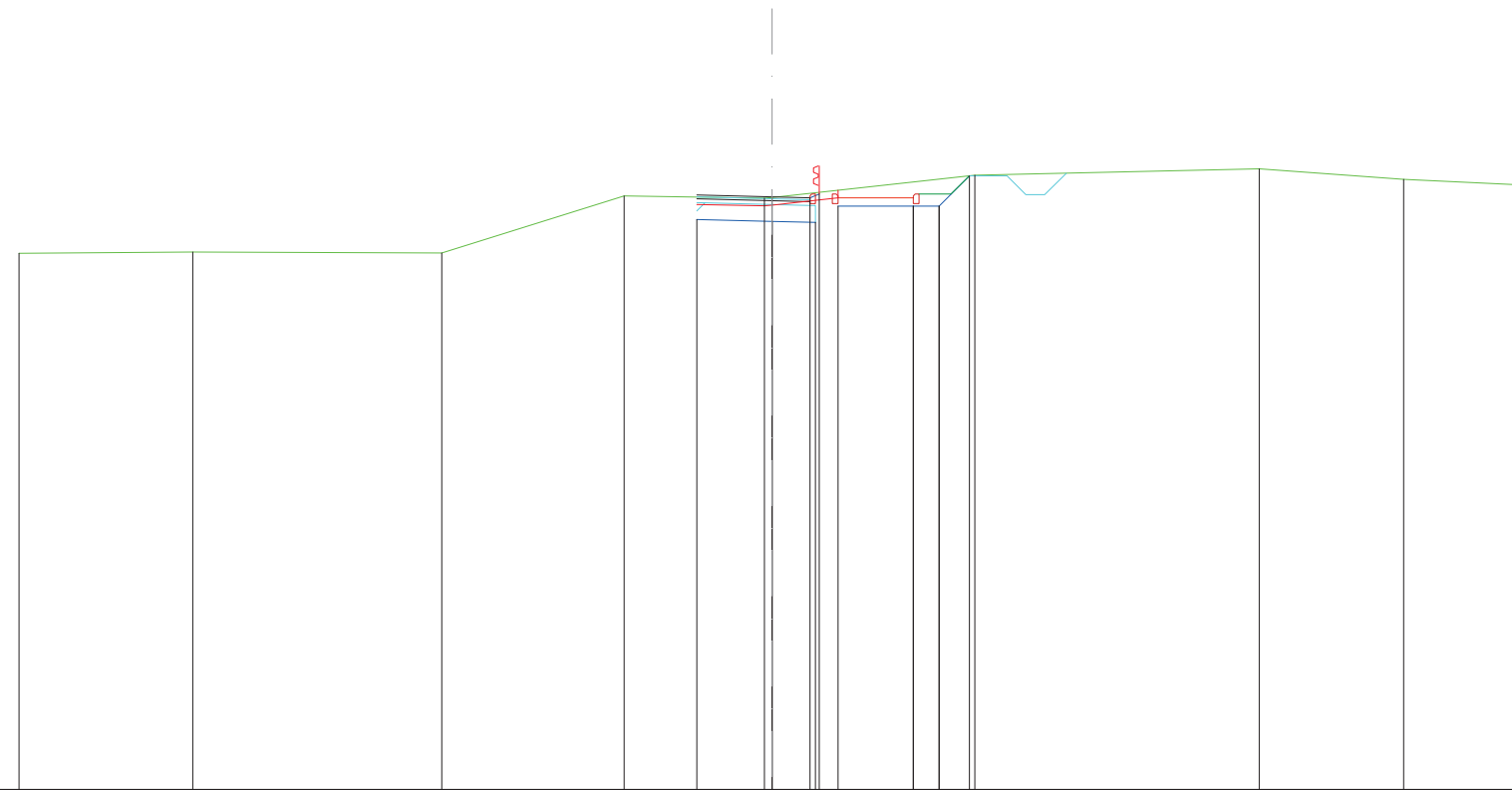
SCALA 1:200

QT.RIF. 1.00

QUOTE TERRENO	15.25	15.28	15.26	16.77	16.71	16.73	17.32	17.49	17.21	17.06	
DIST.PARZIALI TERRENO	4.62	6.61	4.84	3.73	5.38	7.56	3.83	3.23			
QUOTE PROGETTO				16.14	16.09	16.72	16.06	16.82	16.50	16.50	17.30
DIST.PARZIALI PROGETTO				2.00	1.00	0.50	2.00	0.68	0.81		
QUOTE PAVIMENTATO				16.79	16.74	16.74	16.72				
DIST.PARZIALI PAVIMENTATO				2.00	1.00						

SCAVI E BONIFICHE	
STERRO	3.85 m ²
SCOTICO	0.50 m
RILEVATI	
RILEVATO	0.12 m ²
TERRENO VEGETALE	1.54 m
SOVRASTRUTTURA STRADALE	
STRATO DI USURA	3.00 m
STRATO DI BINDER	3.00 m
STRATO DI BASE IN CONGLOMERATO BITUMINOSO	3.00 m
STRATO DI FONDAZIONE IN STABILIZZATO	1.42 m ²
MANUFATTI	
MARCIAPIEDE	2.00 m

SEZIONE: Carm_RiO-2
 QT. PROGETTO: 16.74
 DIST.PROG.: 0.01
 DIST.PREC.: 0.01
 DIST.SUCC.: 39.99




SCALA 1:200

QT.RIF. 1.00

QUOTE TERRENO		15.25	15.28	15.26	16.77	16.71	16.73	17.32	17.49	17.21	17.06	
DIST.PARZIALI TERRENO		4.61	6.61	4.85	3.72	5.38	7.55	3.83	3.23			
QUOTE PROGETTO					16.14	16.09	16.72	16.06	16.82	16.50	16.50	17.30
DIST.PARZIALI PROGETTO					2.00	1.00	0.50	2.00	0.68	0.81		
QUOTE PAVIMENTATO					16.79	16.74	16.74	16.72				
DIST.PARZIALI PAVIMENTATO					2.00	1.00						

SCAVI E BONIFICHE	
STERRO	2.06 m ²
SCOTICO	1.52 m
RILEVATI	
RILEVATO	1.04 m ²
TERRENO VEGETALE	1.52 m
SOVRASTRUTTURA STRADALE	
STRATO DI USURA	4.60 m
STRATO DI BINDER	4.60 m
STRATO DI BASE IN CONGLOMERATO BITUMINOSO	4.60 m
STRATO DI FONDAZIONE IN STABILIZZATO	2.42 m ²
MANUFATTI	
MARCIAPIEDE	1.77 m

SEZIONE: Carm_RiO-3
 QT. PROGETTO: 16.51
 DIST.PROG.: 40.00
 DIST.PREC.: 39.99
 DIST.SUCC.: 40.00



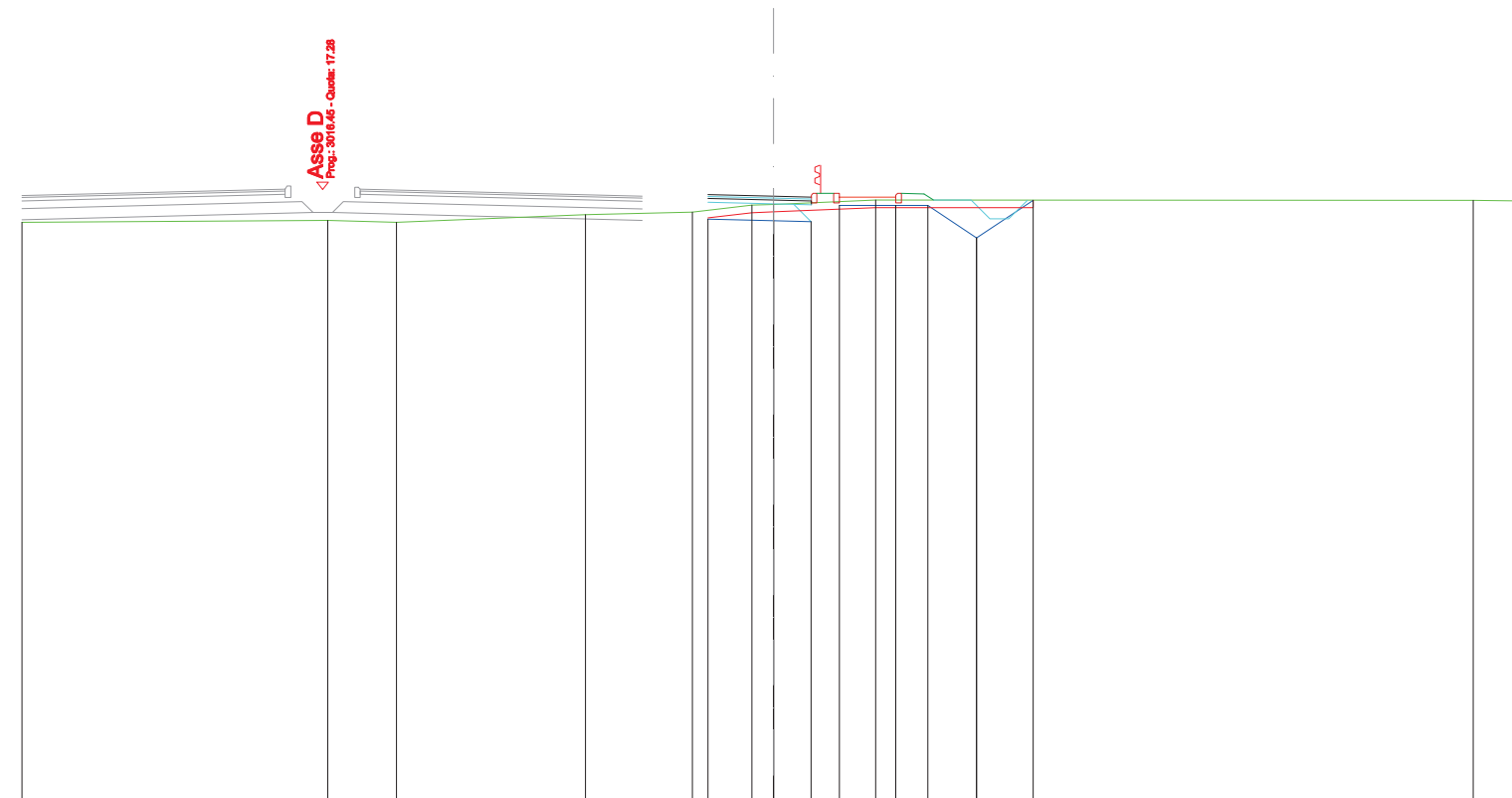
SCALA 1:200

QT.RIF. 1.00

QUOTE TERRENO	15.82	15.83	15.86	15.87		16.13	16.16		16.40	17.20	17.46	16.99	
DIST.PARZIALI TERRENO	2.05	1.15	3.65	13.14		1.40	6.67		2.45	2.64	6.85		
QUOTE PROGETTO						16.11	15.86	16.22	15.72	16.22	16.22	15.35	16.36
DIST.PARZIALI PROGETTO						3.60	1.75	1.23	0.85	1.30	1.50		
QUOTE PAVIMENTATO						16.76	16.51	16.51	16.44				
DIST.PARZIALI PAVIMENTATO						0.47	3.13	1.00					

SCAVI E BONIFICHE	
STERRO	2.39 m ²
SCOTICO	2.15 m
RILEVATI	
RILEVATO	0.20 m ²
TERRENO VEGETALE	1.35 m
SOVRASTRUTTURA STRADALE	
STRATO DI USURA	2.74 m
STRATO DI BINDER	2.74 m
STRATO DI BASE IN CONGLOMERATO BITUMINOSO	2.74 m
STRATO DI FONDAZIONE IN STABILIZZATO	1.23 m ²
MANUFATTI	
MARCIAPIEDE	1.50 m

SEZIONE: Carm_RiO-4
 QT. PROGETTO: 17.10
 DIST.PROG.: 80.00
 DIST.PREC.: 40.00
 DIST.SUCC.: 40.00




SCALA 1:200

QT.RIF. 1.00

QUOTE TERRENO	16.41	16.46	16.41	16.61	16.67	16.86	16.88	17.00	16.99	16.97	
DIST.PARZIALI TERRENO	8.13	1.83	5.03	2.85	1.58	0.88	2.71	15.90	1.38		
QUOTE PROGETTO					16.49	16.45	16.43	16.86	16.86	15.99	16.99
DIST.PARZIALI PROGETTO					1.75	0.89	0.76	1.50	0.85	1.30	1.51
QUOTE PAVIMENTATO					17.14	17.10	17.08				
DIST.PARZIALI PAVIMENTATO					1.75	1.00					

SCAVI E BONIFICHE	
STERRO	4.85 m ²
RILEVATI	
RILEVATO	0.10 m ²
TERRENO VEGETALE	1.26 m
SOVRASTRUTTURA STRADALE	
STRATO DI USURA	2.75 m
STRATO DI BINDER	2.75 m
STRATO DI BASE IN CONGLOMERATO BITUMINOSO	2.75 m
STRATO DI FONDAZIONE IN STABILIZZATO	1.31 m ²
MANUFATTI	
MARCIAPIEDE	2.00 m

SEZIONE: Carm_RiO-5
 QT. PROGETTO: 17.61
 DIST.PROG.: 120.00
 DIST.PREC.: 40.00
 DIST.SUCC.: 53.70



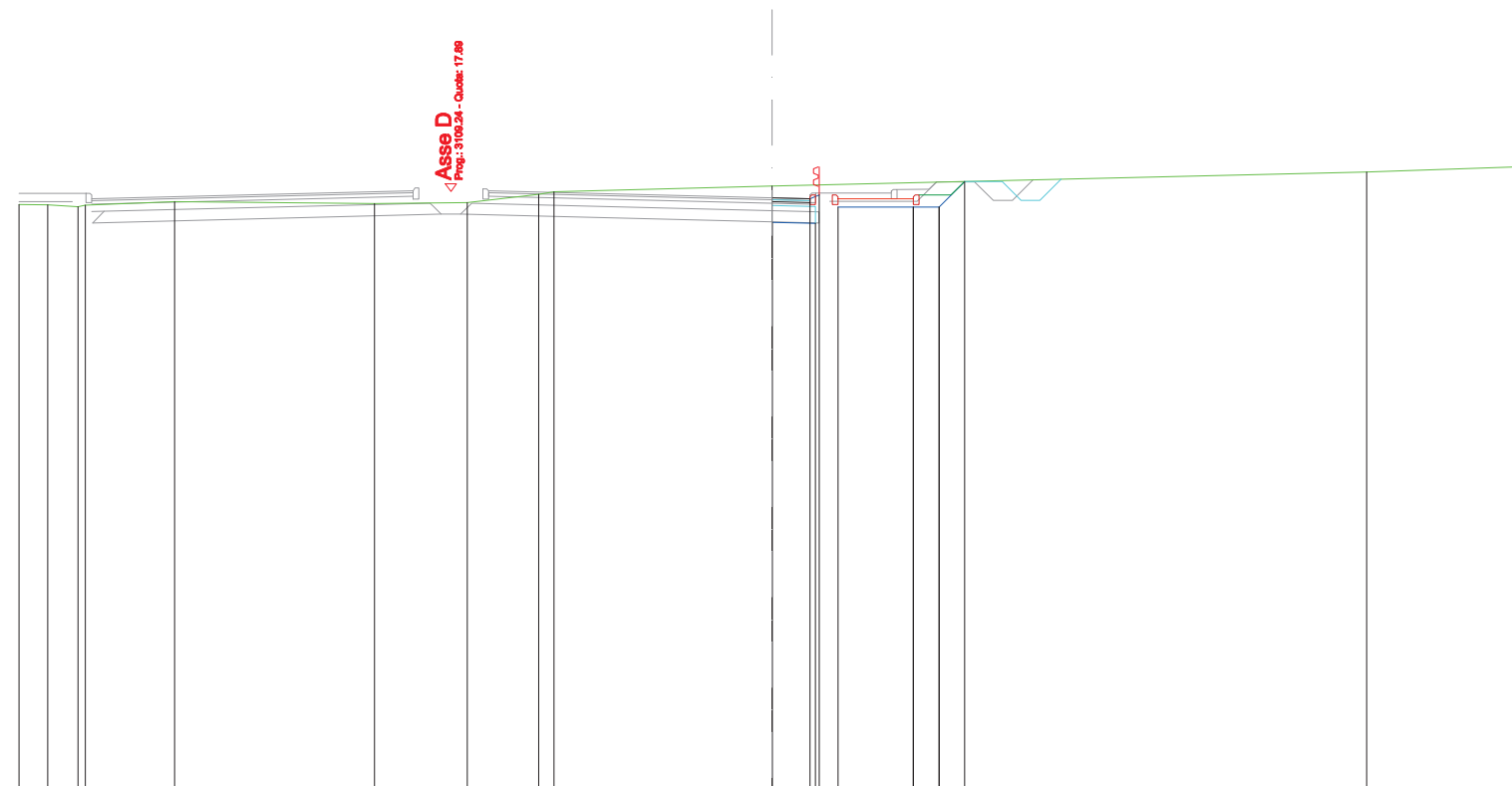
SCALA 1:200

QT.RIF. 2.00

QUOTE TERRENO	16.92			17.07	17.70	18.02		18.00		17.95	18.10		18.16		
DIST.PARZIALI TERRENO		10.26		1.76	1.96		6.02		10.15		2.14		7.71		
QUOTE PROGETTO								17.01	16.96	17.59	16.94	17.69	17.37	17.37	17.98
DIST.PARZIALI PROGETTO								1.75	1.00	0.50	2.00	0.68	0.61		
QUOTE PAVIMENTATO								17.66	17.61	17.59					
DIST.PARZIALI PAVIMENTATO								1.75	1.00						

SCAVI E BONIFICHE	
STERRO	3.10 m ²
RILEVATI	
RILEVATO	0.10 m ²
TERRENO VEGETALE	1.36 m
SOVRASTRUTTURA STRADALE	
STRATO DI USURA	1.00 m
STRATO DI BINDER	1.00 m
STRATO DI BASE IN CONGLOMERATO BITUMINOSO	1.00 m
STRATO DI FONDAZIONE IN STABILIZZATO	0.52 m ²
MANUFATTI	
MARCIAPIEDE	2.00 m

SEZIONE: Carm_RiO-6
 QT. PROGETTO: 17.72
 DIST.PROG.: 173.70
 DIST.PREC.: 53.70



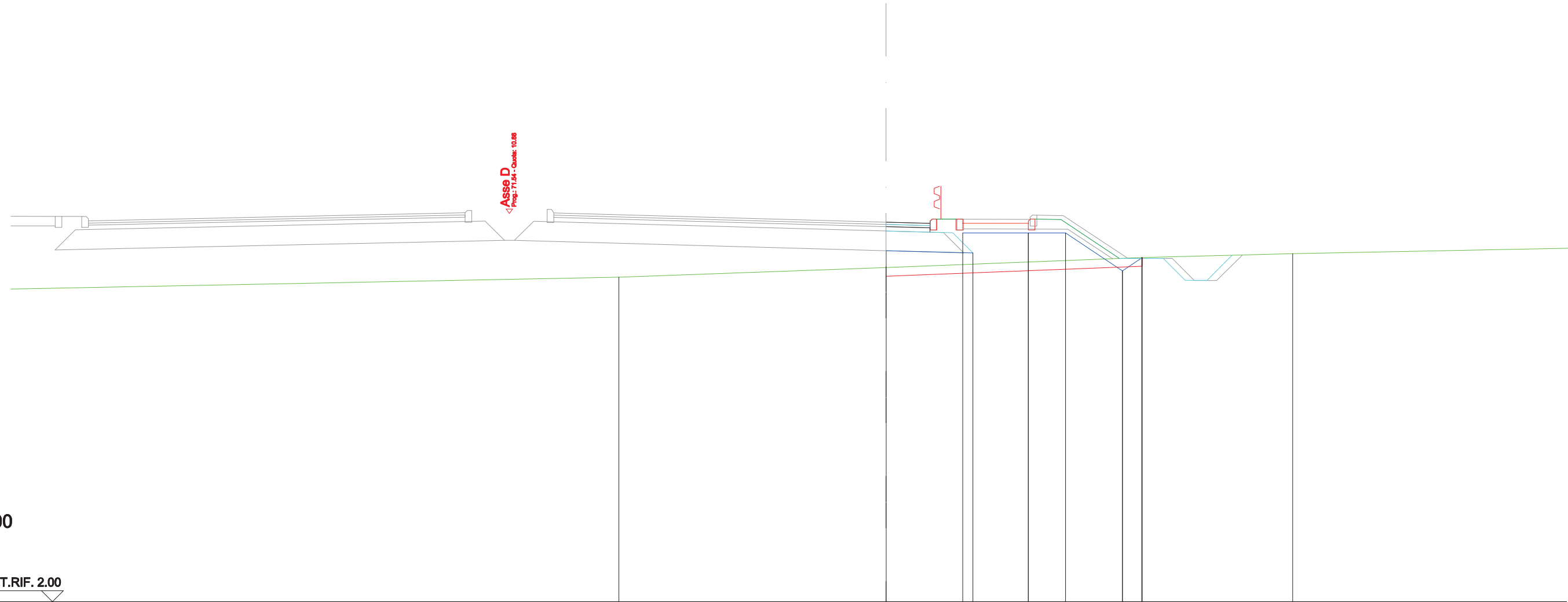
SCALA 1:200

QT.RIF. 2.00

QUOTE TERRENO	17.55	17.53	17.48	17.52	17.62	17.57	17.59	17.81	17.88	18.03	18.41	18.55		
DIST.PARZIALI TERRENO	0.76	0.80	2.38	5.31	2.47	1.89	5.80	15.79	4.21					
QUOTE PROGETTO								17.07	17.69	17.04	17.79	17.47	17.47	18.15
DIST.PARZIALI PROGETTO								1.00	0.50	2.00	0.68	0.68		
QUOTE PAVIMENTATO								17.72	17.72	17.69				
DIST.PARZIALI PAVIMENTATO								1.00						

SCAVI E BONIFICHE	
STERRO	0.12 m ²
SCOTICO	5.03 m
RILEVATI	
RILEVATO	3.51 m ²
TERRENO VEGETALE	2.65 m
SOVRASTRUTTURA STRADALE	
STRATO DI USURA	1.00 m
STRATO DI BINDER	1.00 m
STRATO DI BASE IN CONGLOMERATO BITUMINOSO	1.00 m
STRATO DI FONDAZIONE IN STABILIZZATO	0.79 m ²
MANUFATTI	
MARCIAPIEDE	1.73 m

SEZIONE: Rg-E-1
 QT. PROGETTO: 10.68
 DIST.PROG.: 0.00
 DIST.SUCC.: 40.00



SCALA 1:100

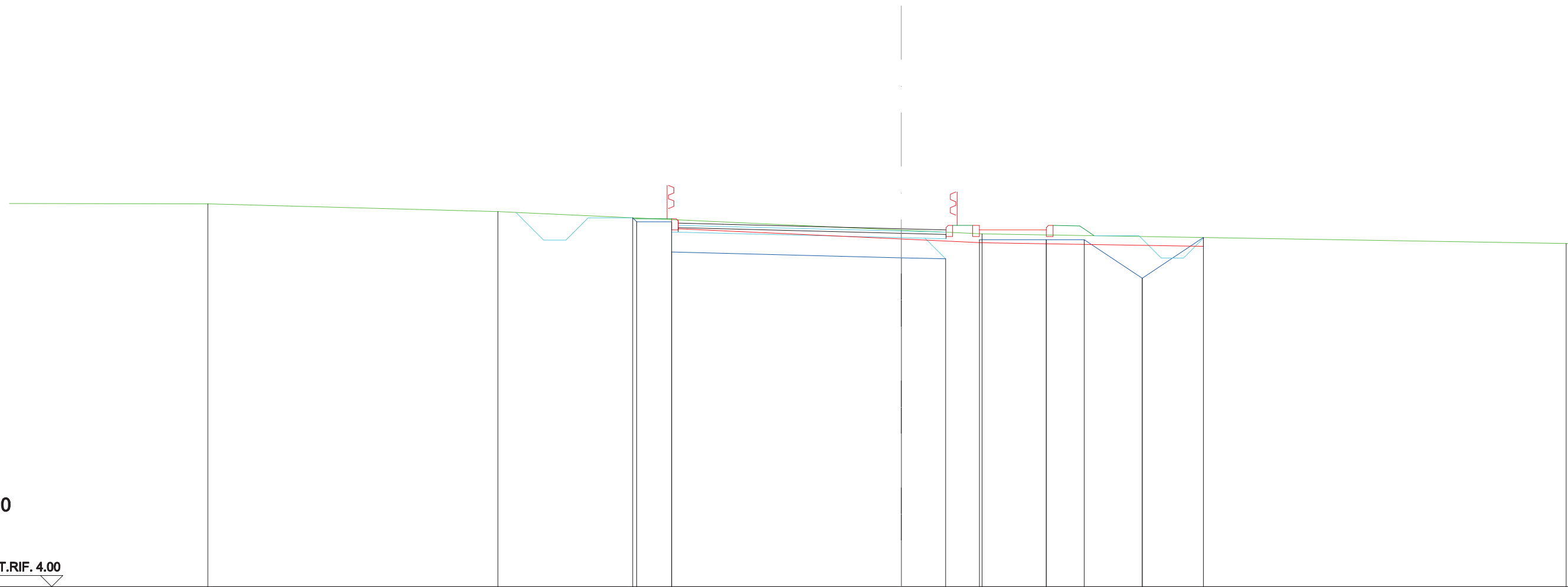
QUOTE TERRENO		9.42		9.64		9.87		9.96
DIST.PARZIALI TERRENO			6.11		5.84		3.45	
QUOTE PROGETTO				10.03	10.43 9.98	10.43	10.43	9.57 9.87
DIST.PARZIALI PROGETTO				1.75	0.23	1.27	0.85	1.30
QUOTE PAVIMENTATO				10.68 10.68	10.65			
DIST.PARZIALI PAVIMENTATO				1.00				

SCAVI E BONIFICHE	
STERRO	5.32 m ²
SCOTICO	0.76 m
RILEVATI	
RILEVATO	0.29 m ²
TERRENO VEGETALE	2.32 m
SOVRASTRUTTURA STRADALE	
STRATO DI USURA	5.99 m
STRATO DI BINDER	5.99 m
STRATO DI BASE IN CONGLOMERATO BITUMINOSO	5.99 m
STRATO DI FONDAZIONE IN STABILIZZATO	2.76 m ²
MANUFATTI	
MARCIAPIEDE	1.50 m

SEZIONE: Rg-E-3
 QT. PROGETTO: 12.03
 DIST.PROG.: 84.98
 DIST.PREC.: 44.98

SCALA 1:100

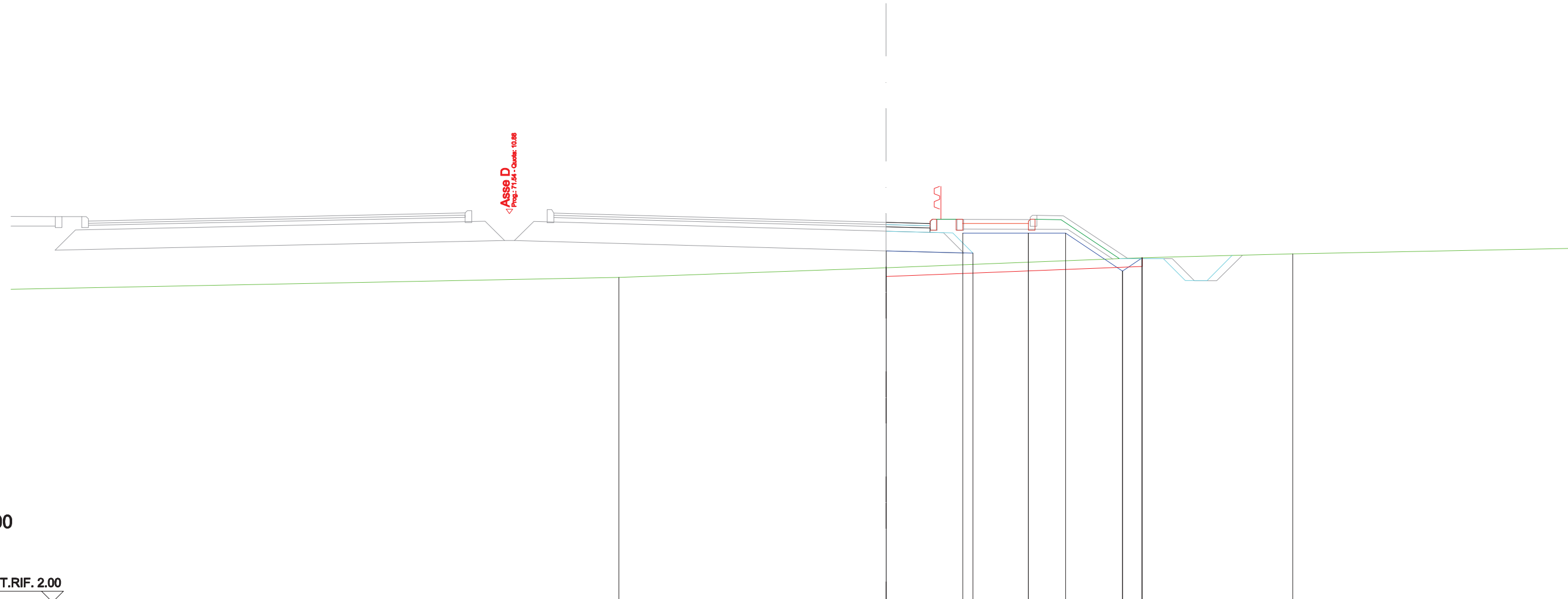
QT.RIF. 4.00



QUOTE TERRENO	12.42			12.00	11.92							11.70	
DIST.PARZIALI TERRENO		9.04		1.81		13.09							
QUOTE PROGETTO		12.28	12.18	11.51	12.18		11.38	11.35	11.78	11.78	11.78	10.92	11.83
DIST.PARZIALI PROGETTO		0.78	5.15	0.99	0.76	1.50	0.85	1.30	1.37				
QUOTE PAVIMENTATO		12.15	12.13		12.03	12.03	12.00						
DIST.PARZIALI PAVIMENTATO		1.00	4.00	1.00									

SCAVI E BONIFICHE	
STERRO	0.12 m ²
SCOTICO	5.03 m
RILEVATI	
RILEVATO	3.51 m ²
TERRENO VEGETALE	2.65 m
SOVRASTRUTTURA STRADALE	
STRATO DI USURA	1.00 m
STRATO DI BINDER	1.00 m
STRATO DI BASE IN CONGLOMERATO BITUMINOSO	1.00 m
STRATO DI FONDAZIONE IN STABILIZZATO	0.79 m ²
MANUFATTI	
MARCIAPIEDE	1.73 m

SEZIONE: Rg-E-1
 QT. PROGETTO: 10.68
 DIST.PROG.: 0.00
 DIST.SUCC.: 40.00



SCALA 1:100

QT.RIF. 2.00

QUOTE TERRENO		9.42		9.64		9.87		9.96
DIST.PARZIALI TERRENO			6.11		5.84		3.45	
QUOTE PROGETTO				10.03	10.43 9.98	10.43	10.43	9.57 9.87
DIST.PARZIALI PROGETTO				1.75	0.23	1.27	0.85	1.30
QUOTE PAVIMENTATO				10.68 10.68	10.65			
DIST.PARZIALI PAVIMENTATO				1.00				

SCAVI E BONIFICHE	
STERRO	6.57 m ²
RILEVATI	
RILEVATO	0.10 m ²
TERRENO VEGETALE	1.98 m
SOVRASTRUTTURA STRADALE	
STRATO DI USURA	6.00 m
STRATO DI BINDER	6.00 m
STRATO DI BASE IN CONGLOMERATO BITUMINOSO	6.00 m
STRATO DI FONDAZIONE IN STABILIZZATO	2.84 m ²
MANUFATTI	
MARCIAPIEDE	2.00 m

SEZIONE: Rg-E-2
 QT. PROGETTO: 11.37
 DIST.PROG.: 40.00
 DIST.PREC.: 40.00
 DIST.SUCC.: 44.98

SCALA 1:100

QT.RIF. 4.00

QUOTE TERRENO	11.81				11.79	11.63	11.53		11.30		10.82	10.93	10.81			10.79
DIST.PARZIALI TERRENO			12.41			1.55	1.68	2.82		3.23		0.47	0.90			3.97
QUOTE PROGETTO							11.80 11.75	11.09 11.75			10.72	11.30 10.64 11.40 11.08		11.08	11.08 11.19	
DIST.PARZIALI PROGETTO				0.92	5.15		1.00	0.50	2.00	1.32						
QUOTE PAVIMENTATO				11.72	11.65			11.37 11.37	11.30							
DIST.PARZIALI PAVIMENTATO				1.00	4.00		1.00									

