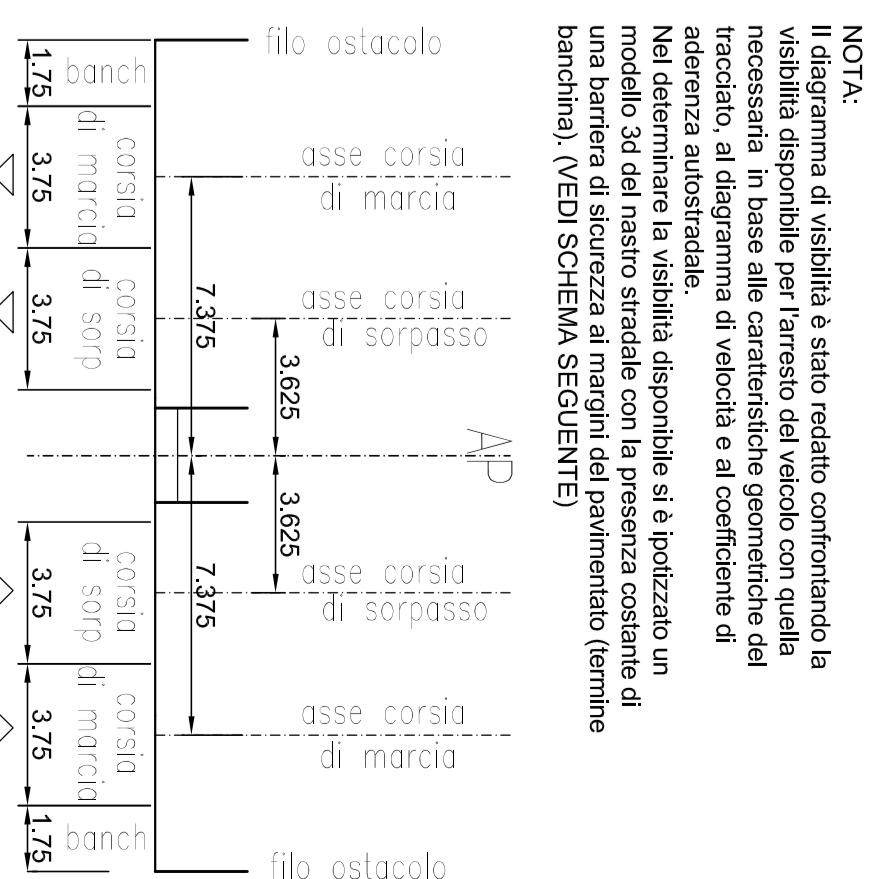


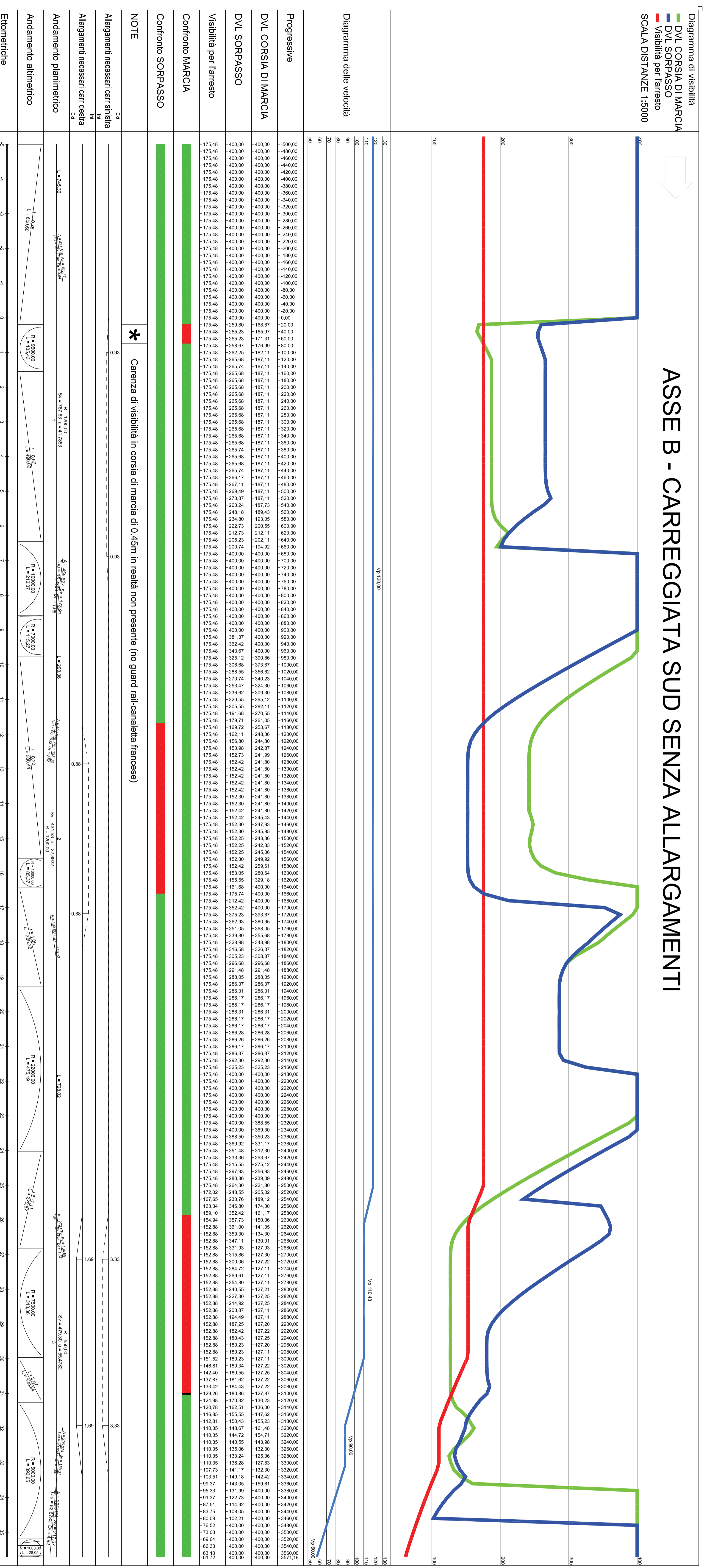
NOTE GENERALI




NOTA:
Il diagramma di visibilità è stato redatto considerando la necessità di avere una panoramica panoramica del tracciato, al disgiungimento di visibilità e al confronto di visibilità. Nel determinare la visibilità disponibile si è ipotizzato un modello di veicolo standard con la presenza costante di un conducente attento e prudente. Il diagramma di visibilità è stato redatto in base al modello di veicolo standard (vedere schema seguente).

Nota che, nel redigere il diagramma di visibilità, si è tenuto conto della necessità di avere una panoramica panoramica del tracciato, al disgiungimento di visibilità e al confronto di visibilità. Nel determinare la visibilità disponibile si è ipotizzato un modello di veicolo standard con la presenza costante di un conducente attento e prudente. Il diagramma di visibilità è stato redatto in base al modello di veicolo standard (vedere schema seguente).

ASSE B - CARREGGIATA SUD SENZA ALLARGAMENTI



ASSE B - CARREGGIATA SUD CON ALLARGAMENTI



anas
Direzione Progettazione e Realizzazione Lavori

NUOVA S.S.291
COLLEGAMENTO SASSARI - ALGHERO - AEROPORTO
Lavori di costruzione del 1° lotto Mamunatas - Alghero e del 4° lotto di collegamento con l'aeroporto di Fertilia

PROGETTO DEFINITIVO cod. CA29

PROGETTAZIONE: ANAS - DIREZIONE PROGETTAZIONE E REALIZZAZIONE LAVORI
PROGETTISTI: ANAS - DIREZIONE PROGETTAZIONE E REALIZZAZIONE LAVORI
REDAZIONE: ANAS - DIREZIONE PROGETTAZIONE E REALIZZAZIONE LAVORI
COORDINATORE TECNICO: ANAS - DIREZIONE PROGETTAZIONE E REALIZZAZIONE LAVORI
COORDINATORE TECNICO INVESTITORE: ANAS - DIREZIONE PROGETTAZIONE E REALIZZAZIONE LAVORI
VOTO LE REVISIONI DEL PROGETTO:
REVISIONI:
REVISIONI:

1° LOTTO Mamunatas - Alghero
ASSE "B"
DIAGRAMMA DI VISIBILITA' - carreggiata direz Alghero

MODIFICAZIONE	DATA	REVISIONE
1		A