



anas

Direzione Progettazione e Realizzazione Lavori

NUOVA S.S.291

COLLEGAMENTO SASSARI - ALGHERO - AEROPORTO

Lavori di costruzione del 1° lotto Mamuntanas - Alghero
e del 4° lotto di collegamento con l'aeroporto di Fertilia

PROGETTO DEFINITIVO

cod. CA29

PROGETTAZIONE: ANAS - DIREZIONE PROGETTAZIONE E REALIZZAZIONE LAVORI

PROGETTISTI:

*Dott. Ing. ACHILLE DEVITOFRANCESCHI
Ordine Ing. di Roma n. 19116
Dott. Ing. ALESSANDRO MICHELI
Ordine Ing. di Roma n. 19654*

IL GEOLOGO

*Dott. Geol. Serena MAJETTA
Ordine Geol. Lazio n. 928*

IL RESPONSABILE DEL S.I.A.

Dott. Arch. GIOVANNI MAGARO
Ordine Arch. di Roma n. 16183*

COORDINATORE PER LA SICUREZZA IN FASE DI PROGETTAZIONE

Geom. FABIO QUONDAM

VISTO: IL RESP. DEL PROCEDIMENTO

Dott. Ing. SALVATORE FRASCA

PROTOCOLLO

DATA

LOTTO 4 - COLLEGAMENTO CON L'AEROPORTO DI FERTILIA

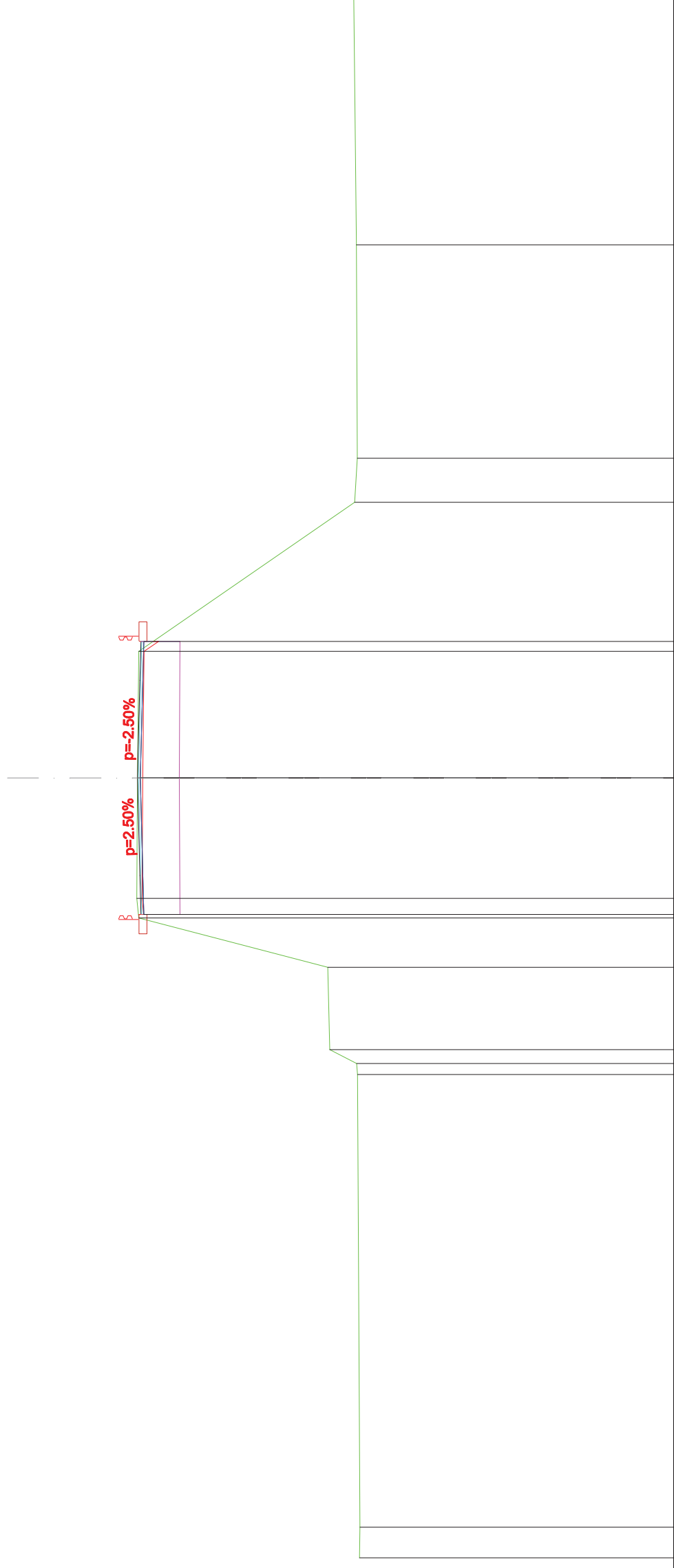
ASSE PRINCIPALE

Asse principale - Sezioni trasversali

CODICE PROGETTO	LIV. PROG.	N. PROG.	NOME FILE .dwg	REVISIONE
L O P L S C	D	1601	T02PS00TRASZ01	A
D				
C				
B				
A	COMMENTI	Ing. Giugno 2017	DATA	Ing. VERIFICATO
REV.	DESCRIZIONE			Ing. APPROVATO

SCAVI E BONIFICHE	
STERRO	1.71 m ²
SCOTICO	0.26 m
RILEVATI	
RILEVATO	0.50 m ²
DETRAZIONE RILEVATO IN PRESENZA OPERE	0.51 m ²
SOVRASTRUTTURA STRADALE	
STRATO DI USURA	10.50 m
STRATO DI BINDER	10.50 m

SEZIONE: A1-1
 QT. PROGETTO: 24.61
 DIST.PROG.: 0.00
 DIST.SUCC.: 3.00



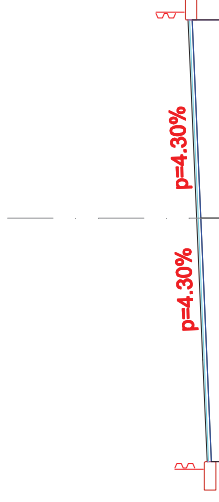
SCALA 1:200

QT.RIF. 4.00

QUOTE TERRENO	16.08	16.06	16.15	16.19	17.22	17.30	17.30	24.56	24.64	24.61	24.61	24.56	24.56	16.26	16.17	16.20	16.30
DIST.PARZIALI TERRENO	1.18	0.53	3.17	1.90	0.75	1.90	17.41	4.86	4.63	4.63	4.86	5.73	5.73	1.69	8.21	9.50	
QUOTE PROGETTO								24.37	24.44	24.50	24.50	24.37	24.37				
DIST.PARZIALI PROGETTO								5.25	5.25	5.25	5.25	5.25	5.25				
QUOTE PAVIMENTATO								24.44	24.48	24.52	24.61	24.52	24.48				
DIST.PARZIALI PAVIMENTATO								1.50	1.50	3.75	3.75	3.75	1.50				

SCAVI E BONIFICHE	
SCOTICO	11.70 m
RILEVATI	
RILEVATO	111.29 m ²
DETRAZIONE RILEVATO IN PRESENZA OPERE	111.30 m ²
SOVRASTRUTTURA STRADALE	
STRATO DI USURA	11.70 m
STRATO DI BINDER	11.70 m

SEZIONE: A1-6
 QT. PROGETTO: 24.88
 DIST.PROG.: 115.00
 DIST.PREC.: 46.00
 DIST.SUCC.: 9.00



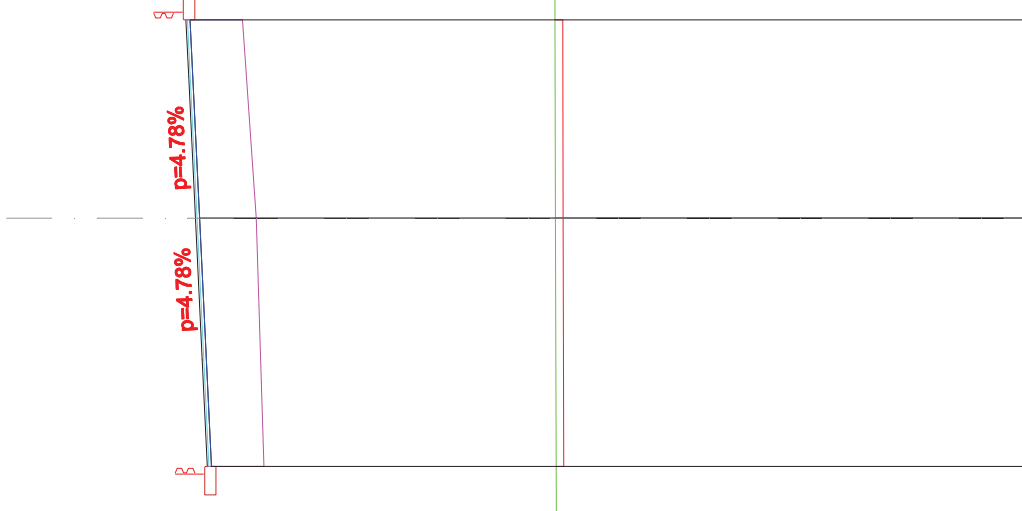
SCALA 1:200

QT.RIF. 3.00

QUOTE TERRENO	15.36	15.44	15.47	15.51
DIST.PARZIALI TERRENO	30.00	18.49	11.51	
QUOTE PROGETTO	24.50	24.77	25.00	
DIST.PARZIALI PROGETTO	6.45	5.25		
QUOTE PAVIMENTATO	24.61	24.88	25.05	25.11
DIST.PARZIALI PAVIMENTATO	2.70	3.75	3.75	1.50

SCAVI E BONIFICHE	
SCOTICO	11.83 m
RILEVATI	
RILEVATO	113.41 m ²
DETRAZIONE RILEVATO IN PRESENZA OPERE	113.42 m ²
SOVRASTRUTTURA STRADALE	
STRATO DI USURA	11.83 m
STRATO DI BINDER	11.83 m

SEZIONE: A1-7
 QT. PROGETTO: 24.97
 DIST.PROG.: 124.00
 DIST.PREC.: 9.00
 DIST.SUCC.: 36.00



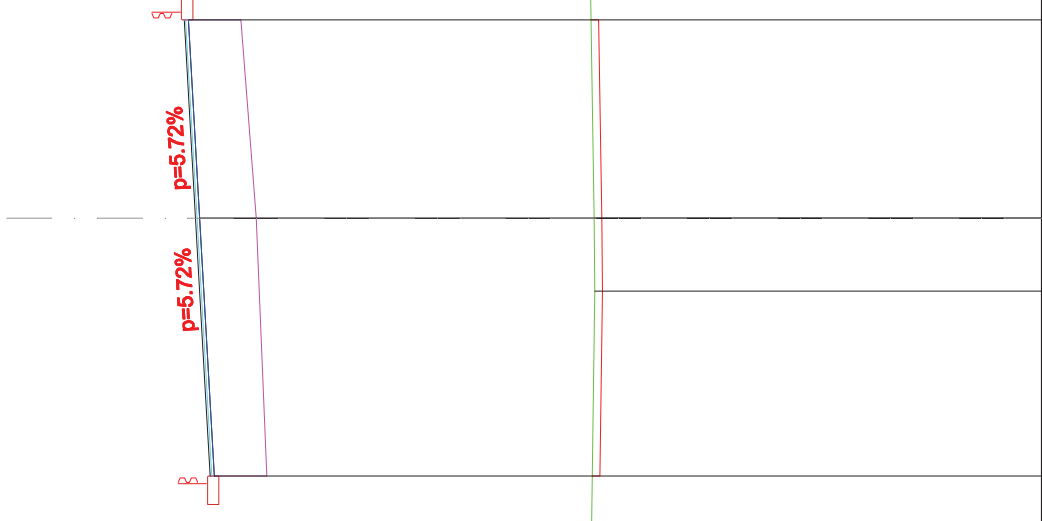
SCALA 1:200

QT.RIF. 3.00

QUOTE TERRENO	15.35	15.44	15.47	15.45
DIST.PARZIALI TERRENO	30.00	14.70	15.30	
QUOTE PROGETTO	24.54	24.86	25.11	
DIST.PARZIALI PROGETTO	6.58	5.25		
QUOTE PAVIMENTATO	24.61	24.97	25.15	25.22
DIST.PARZIALI PAVIMENTATO	2.83	3.75	3.75	1.50

SCAVI E BONIFICHE	
SCOTICO	12.08 m
RILEVATI	
RILEVATO	127.72 m ²
DETRAZIONE RILEVATO IN PRESENZA OPERE	127.73 m ²
SOVRASTRUTTURA STRADALE	
STRATO DI USURA	12.08 m
STRATO DI BINDER	12.08 m

SEZIONE: A1-8
 QT. PROGETTO: 25.39
 DIST.PROG.: 160.00
 DIST.PREC.: 36.00
 DIST.SUCC.: 34.00



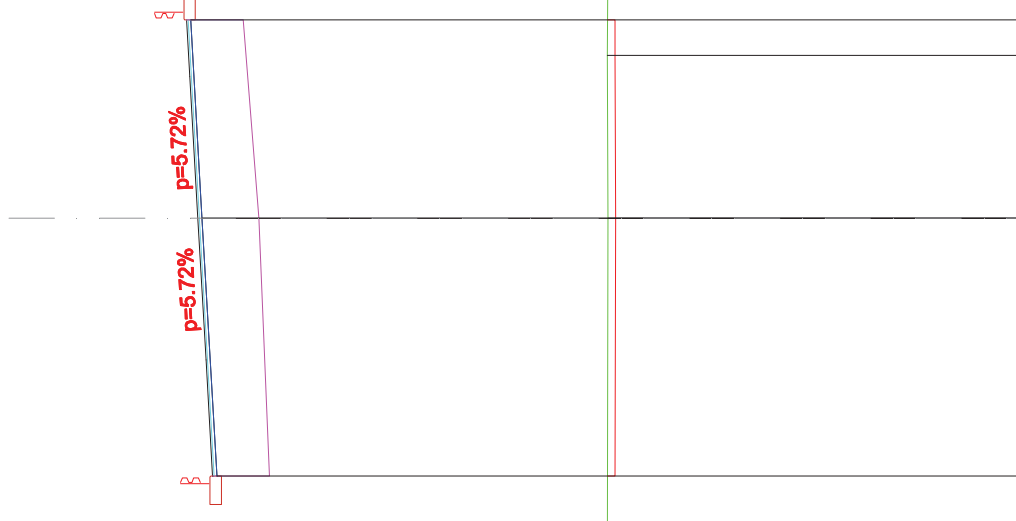
SCALA 1:200

QT.RIF. 3.00

QUOTE TERRENO	15.11	15.11	14.82	14.84	15.19	15.20	15.18
DIST.PARZIALI TERRENO	6.76	21.31	1.93	25.28	22.13	4.98	2.89
QUOTE PROGETTO	24.89	25.58	25.18	25.39	25.61	25.89	25.99
DIST.PARZIALI PROGETTO	6.83	5.25	3.75	3.75	1.50	3.08	1.50
QUOTE PAVIMENTATO	24.96	25.00	25.18	25.39	25.61	25.89	25.99
DIST.PARZIALI PAVIMENTATO	3.08	3.75	3.75	1.50	3.08	1.50	1.50

SCAVI E BONIFICHE	
SCOTICO	12.08 m
RILEVATI	
RILEVATO	131.55 m ²
DETRAZIONE RILEVATO IN PRESENZA OPERE	131.56 m ²
SOVRASTRUTTURA STRADALE	
STRATO DI USURA	12.08 m
STRATO DI BINDER	12.08 m

SEZIONE: A1-9
 QT. PROGETTO: 25.75
 DIST.PROG.: 194.00
 DIST.PREC.: 34.00
 DIST.SUCC.: 62.78



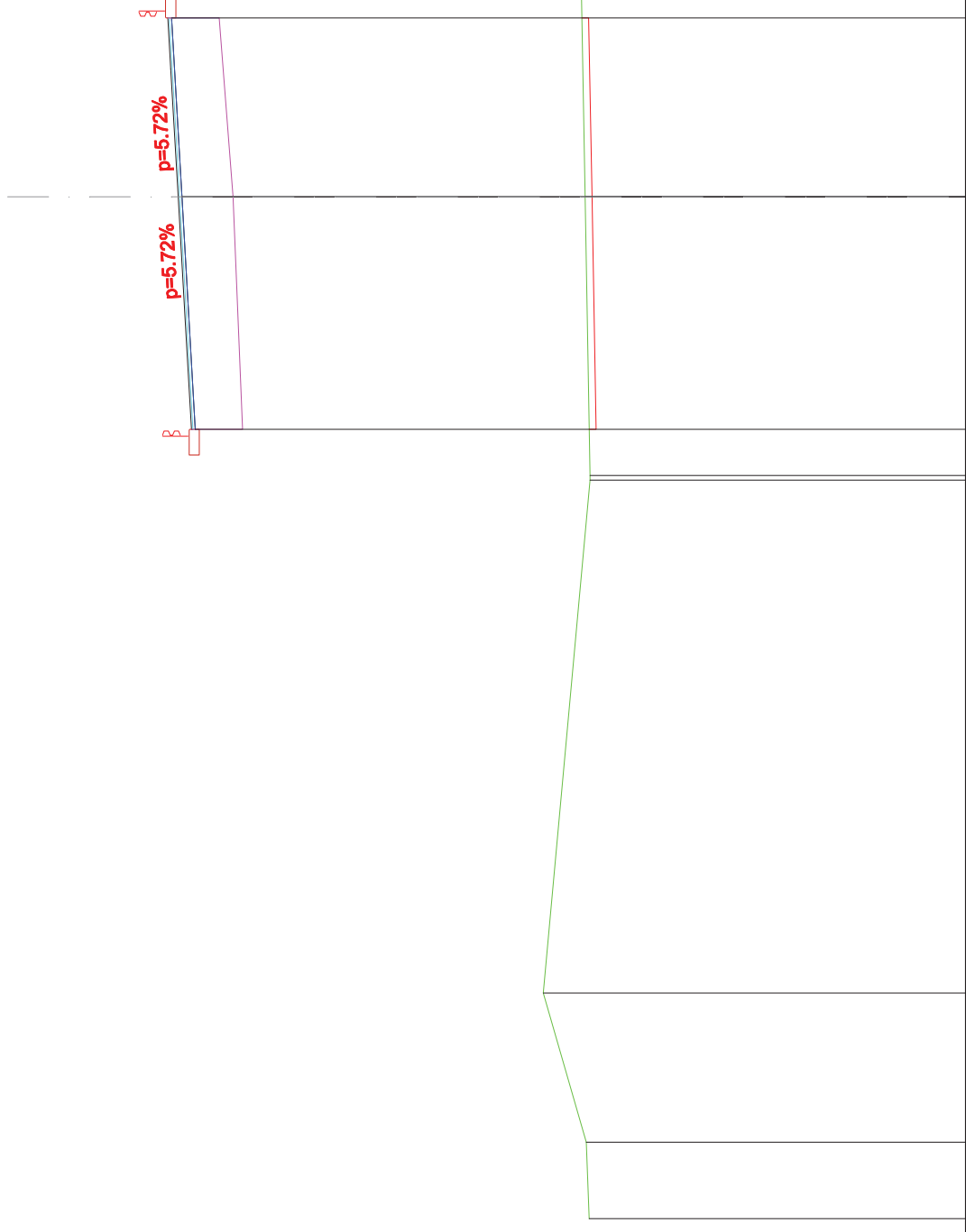
SCALA 1:200

QT.RIF. 4.00

QUOTE TERRENO	14.96	14.93	14.91	14.89	14.78	14.77
DIST.PARZIALI TERRENO	7.05	22.95	4.31	21.70	3.99	
QUOTE PROGETTO	25.32	25.24	25.93	25.63	25.93	
DIST.PARZIALI PROGETTO	6.83	5.25	25.75	25.96	28.05	
QUOTE PAVIMENTATO	25.36	3.08	25.96	25.75	28.05	
DIST.PARZIALI PAVIMENTATO	3.08	3.75	3.75	1.50		

SCAVI E BONIFICHE	
SCOTICO	12.08 m
RILEVATI	
RILEVATO	144.95 m ²
DETRAZIONE RILEVATO IN PRESENZA OPERE	144.96 m ²
SOVRASTRUTTURA STRADALE	
STRATO DI USURA	12.08 m
STRATO DI BINDER	12.08 m

SEZIONE: A1-12
 QT. PROGETTO: 26.11
 DIST.PROG.: 316.88
 DIST.PREC.: 52.88
 DIST.SUCC.: 17.12



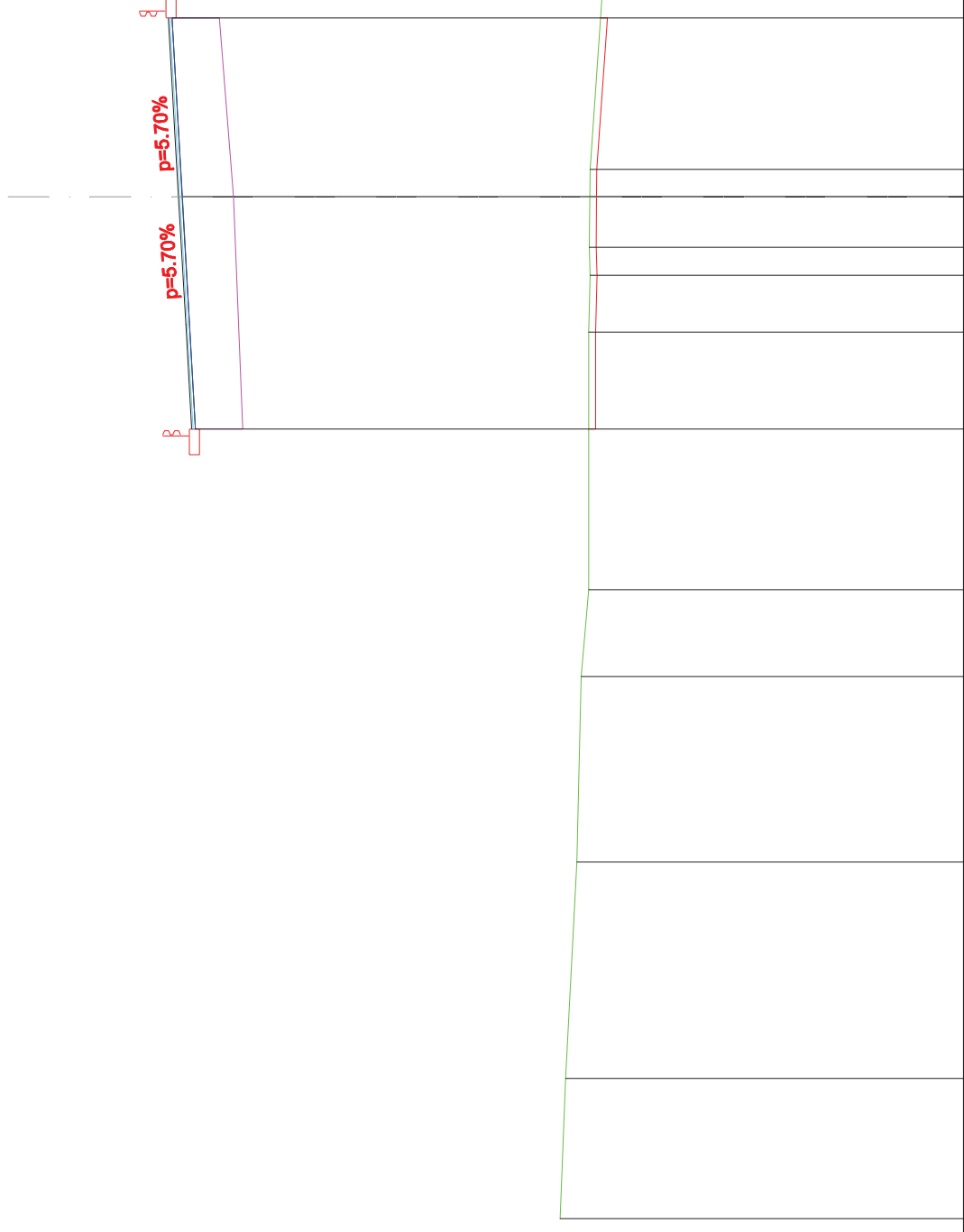
SCALA 1:200

QT.RIF. 3.00

QUOTE TERRENO	14.05	14.13	15.39	14.02	14.16	14.31	14.26	14.12	14.12	14.17	14.01	14.01	14.01
DIST.PARZIALI TERRENO	2.25	4.38	15.05	7.93	8.18	2.19	5.26	1.67	6.25	5.50	1.19	1.19	1.19
QUOTE PROGETTO				25.60	25.99	26.11	26.32	26.41	26.29				
DIST.PARZIALI PROGETTO				6.83	5.25								
QUOTE PAVIMENTATO				25.67	25.71	25.89	26.11	26.32	26.41				
DIST.PARZIALI PAVIMENTATO				3.08	3.75	3.75	1.50						

SCAVI E BONIFICHE	
SCOTICO	12.07 m
RILEVATI	
RILEVATO	146.86 m ²
DETRAZIONE RILEVATO IN PRESENZA OPERE	146.87 m ²
SOVRASTRUTTURA STRADALE	
STRATO DI USURA	12.07 m
STRATO DI BINDER	12.07 m

SEZIONE: A1-13
 QT. PROGETTO: 26.04
 DIST.PROG.: 334.00
 DIST.PREC.: 17.12
 DIST.SUCC.: 38.77



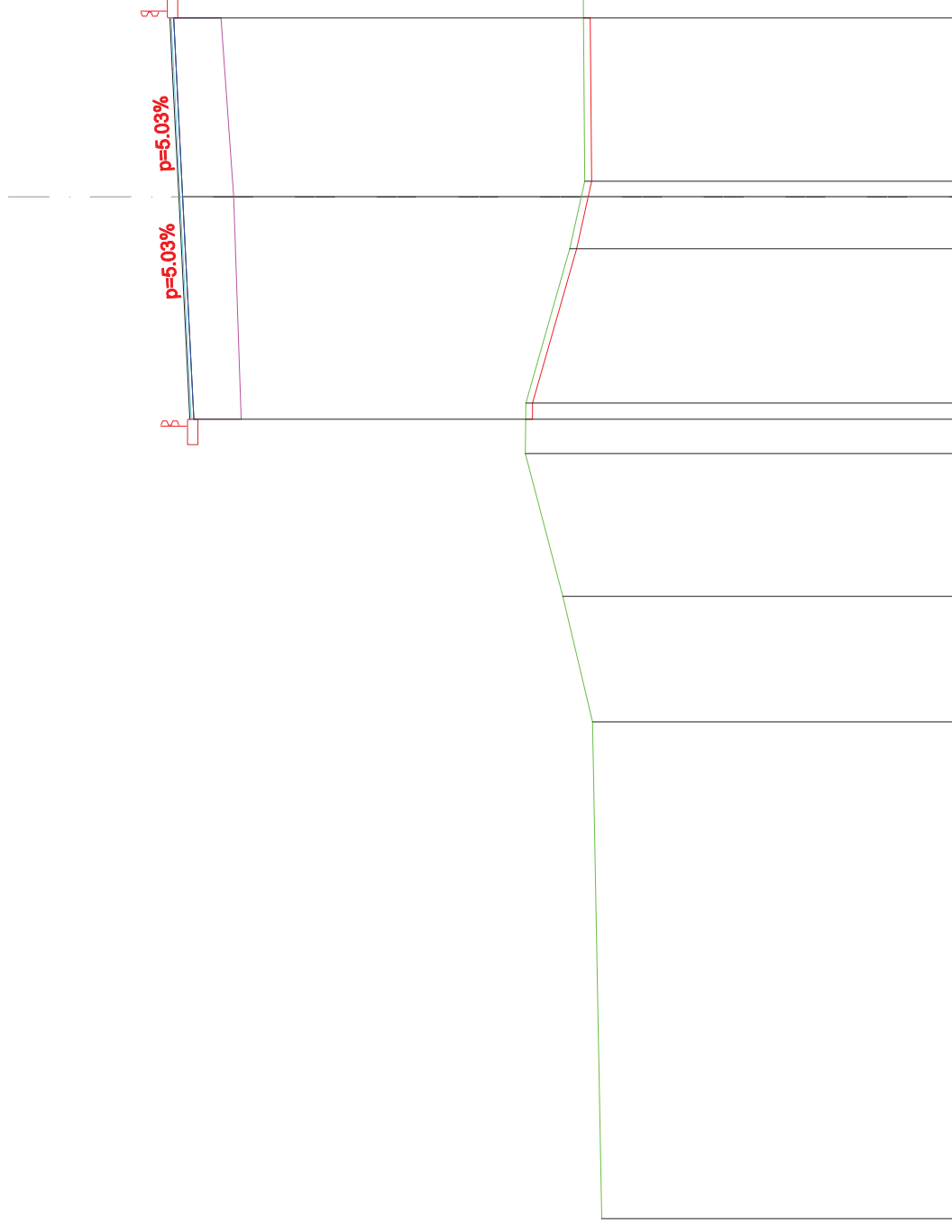
SCALA 1:200

QT.RIF. 3.00

QUOTE TERRENO	14.84	14.68	14.35	14.22	14.00	14.00	14.00	13.96	13.97	13.96	13.39	13.55	13.96	13.97
DIST.PARZIALI TERRENO	4.12	6.35	5.45	2.55	7.55	1.67	0.82	1.49	0.80	8.24	5.83	13.34	1.77	
QUOTE PROGETTO	26.04													
DIST.PARZIALI PROGETTO	5.25													
QUOTE PAVIMENTATO	25.61	25.65	25.83	26.04	26.25	26.34	26.04	26.25	26.34	26.04	26.25	26.34	26.04	26.25
DIST.PARZIALI PAVIMENTATO	3.07	3.75	3.75	1.50	3.75	3.75	1.50	3.75	1.50	3.75	1.50	3.75	1.50	1.77

SCAVI E BONIFICHE	
SCOTICO	11.78 m
RILEVATI	
RILEVATO	134.80 m ²
DETRAZIONE RILEVATO IN PRESENZA OPERE	134.81 m ²
SOVRASTRUTTURA STRADALE	
STRATO DI USURA	11.78 m
STRATO DI BINDER	11.78 m

SEZIONE: A1-14
 QT. PROGETTO: 25.79
 DIST.PROG.: 372.77
 DIST.PREC.: 38.77
 DIST.SUCC.: 2.23



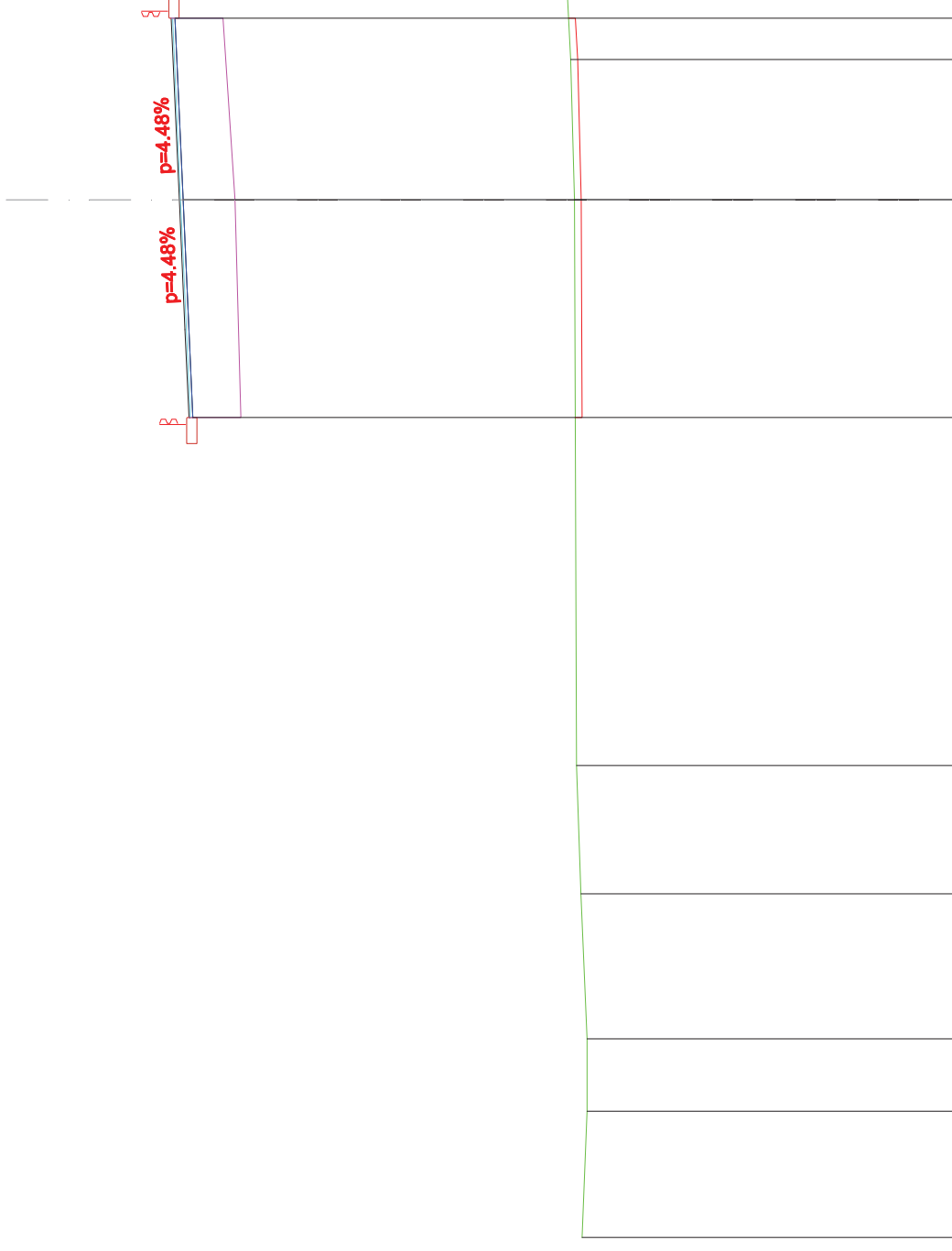
SCALA 1:200

QT.RIF. 3.00

QUOTE TERRENO	13.38	13.65	14.52	15.62	15.61	14.31	13.98	13.88	7.67	13.93	14.12	14.13
DIST.PARZIALI TERRENO		14.59	3.68	4.19	1.48	4.54	1.52	0.46	9.24	12.63		
QUOTE PROGETTO	25.42	25.35	25.68	25.95	25.79	25.80	25.79	25.98	25.95	28.06		
DIST.PARZIALI PROGETTO		6.53	5.25					1.50				
QUOTE PAVIMENTATO	25.42	25.46	25.79	25.98	25.98	25.79	25.98	25.98	25.95	28.06		
DIST.PARZIALI PAVIMENTATO		2.78	3.75	3.75	3.75	3.75	3.75	1.50				

SCAVI E BONIFICHE	
SCOTICO	11.55 m
RILEVATI	
RILEVATO	132.34 m ²
DETRAZIONE RILEVATO IN PRESENZA OPERE	132.36 m ²
SOVRASTRUTTURA STRADALE	
STRATO DI USURA	11.55 m
STRATO DI BINDER	11.55 m

SEZIONE: A1-17
 QT. PROGETTO: 25.49
 DIST.PROG.: 404.00
 DIST.PREC.: 17.22
 DIST.SUCC.: 55.00



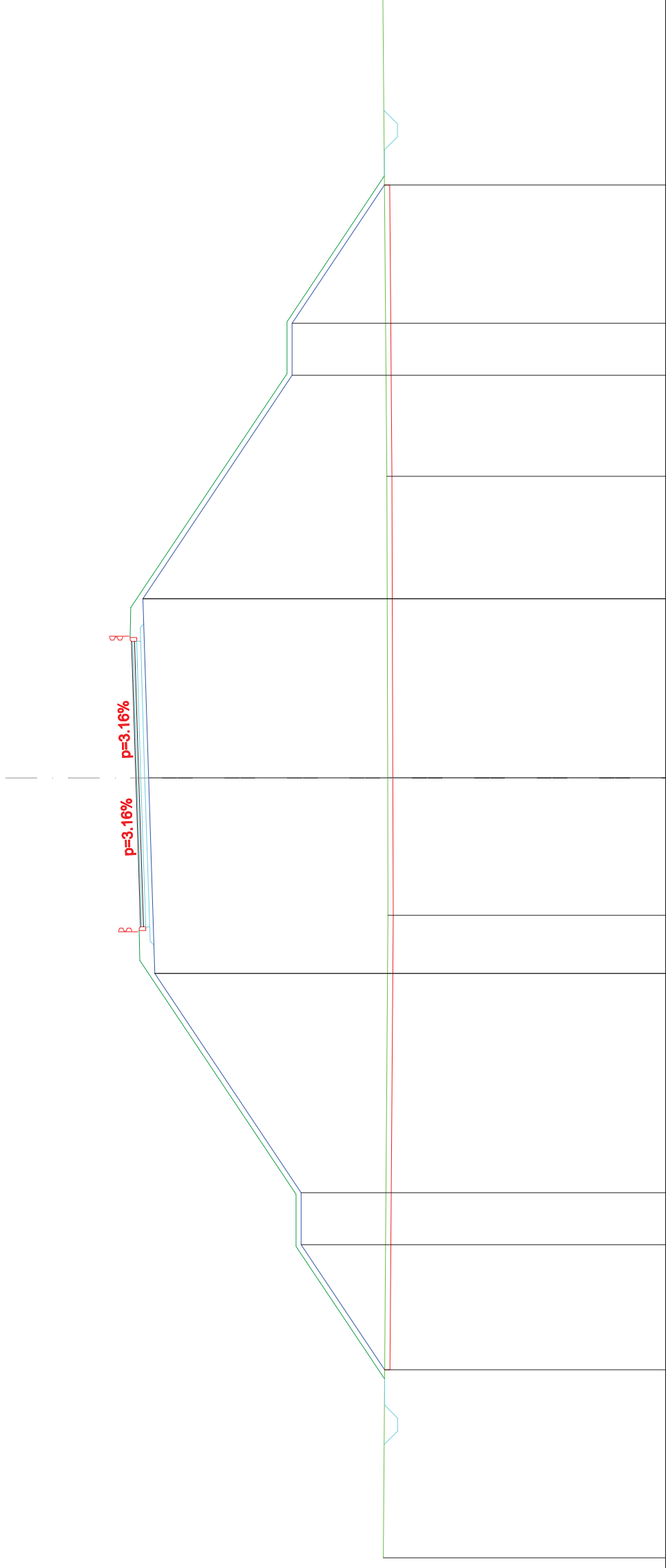
SCALA 1:200

QT.RIF. 3.00

QUOTE TERRENO	13.84	13.69	13.69	13.69	13.88	14.01	16.35	14.06	14.17	14.27	14.27	14.36
DIST.PARZIALI TERRENO	3.66	2.09	4.19	3.71	13.86	10.25	13.86	4.05	1.84	10.25	13.86	
QUOTE PROGETTO					25.61	25.10	25.61	25.38	25.66	25.61	25.61	
DIST.PARZIALI PROGETTO			6.30	5.25	25.49	25.32	25.49	25.38	25.66	25.61	25.61	
QUOTE PAVIMENTATO					25.17	25.21	25.17	25.49	25.66	25.61	25.61	
DIST.PARZIALI PAVIMENTATO			2.55	3.75	3.75	1.50	3.75	3.75	1.50	3.75	1.50	

SCAVI E BONIFICHE	
SCOTICO	45.57 m
RILEVATI	
TERRENO VEGETALE	279.73 m ²
SOVRASTRUTTURA STRADALE	40.80 m
STRATO DI BINDER	10.97 m
STRATO DI BASE IN CONGLOMERATO BITUMINOSO	10.97 m
STRATO DI FONDAZIONE IN STABILIZZATO	1.76 m ²
MANUFATTI	
STRATO DI FONDAZIONE IN MISTO CEMENTATO	1.65 m ²

SEZIONE: A1-19
 QT. PROGETTO: 24.36
 DIST.PROG.: 480.00
 DIST.PREC.: 21.00
 DIST.SUCC.: 40.00



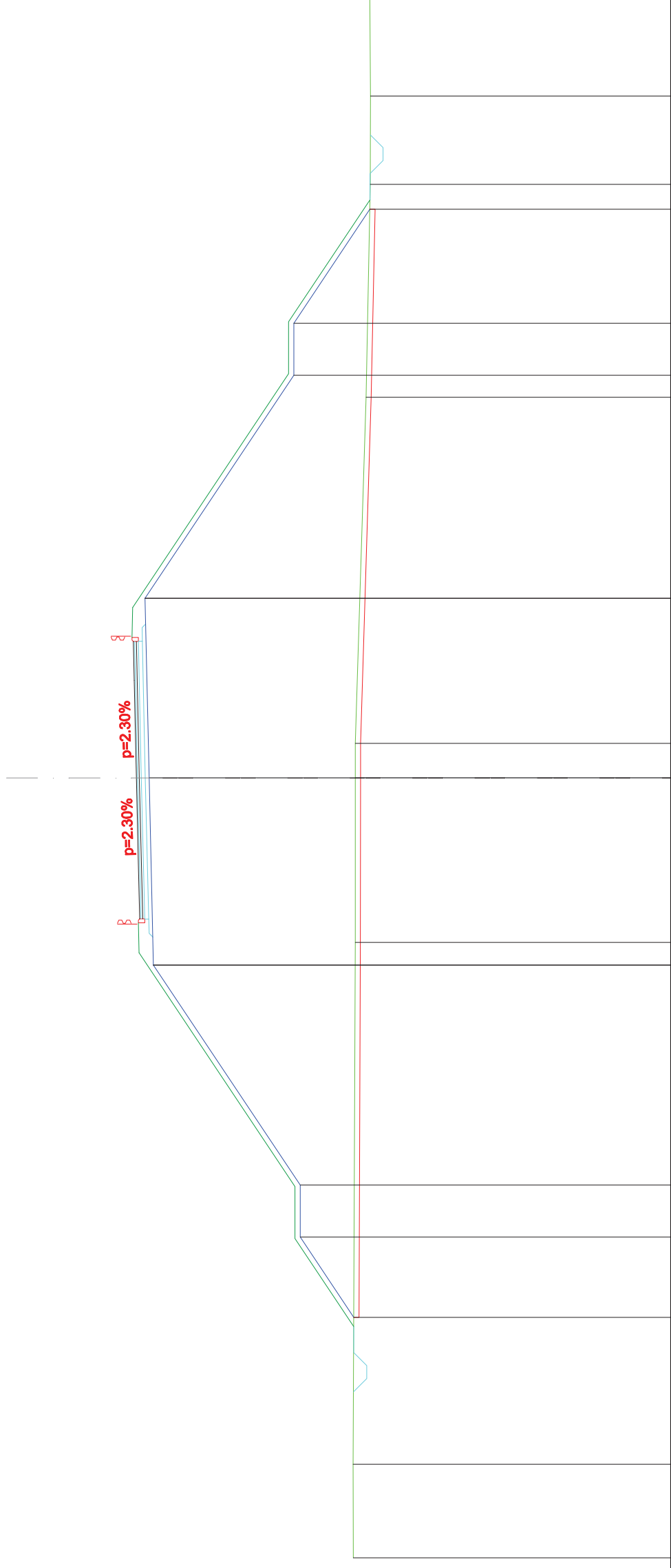
SCALA 1:200

QT.RIF. 4.00

QUOTE TERRENO	14.85	14.67	14.68	14.72	14.87	14.81	14.87
DIST.PARZIALI TERRENO	24.71	5.29	11.60	18.40	18.35	18.35	18.40
QUOTE PROGETTO	14.80	23.63	23.87	24.09	24.53	24.53	24.81
DIST.PARZIALI PROGETTO	4.81	7.52	6.89	8.60	2.00	2.00	5.31
QUOTE PAVIMENTATO		8.43	24.36	24.48	24.53	24.53	24.81
DIST.PARZIALI PAVIMENTATO	1.97	3.75	3.75	1.50			

SCAVI E BONIFICHE	
SCOTICO	42.61 m
RILEVATI	
TERRENO VEGETALE	229.00 m ²
SOVRASTRUTTURA STRADALE	37.64 m
STRATO DI BINDER	10.67 m
STRATO DI BASE IN CONGLOMERATO BITUMINOSO	10.67 m
STRATO DI FONDAZIONE IN STABILIZZATO	1.72 m ²
MANUFATTI	
STRATO DI FONDAZIONE IN MISTO CEMENTATO	1.60 m ²

SEZIONE: A1-20
 QT. PROGETTO: 23.55
 DIST.PROG.: 520.00
 DIST.PREC.: 40.00
 DIST.SUCC.: 22.97



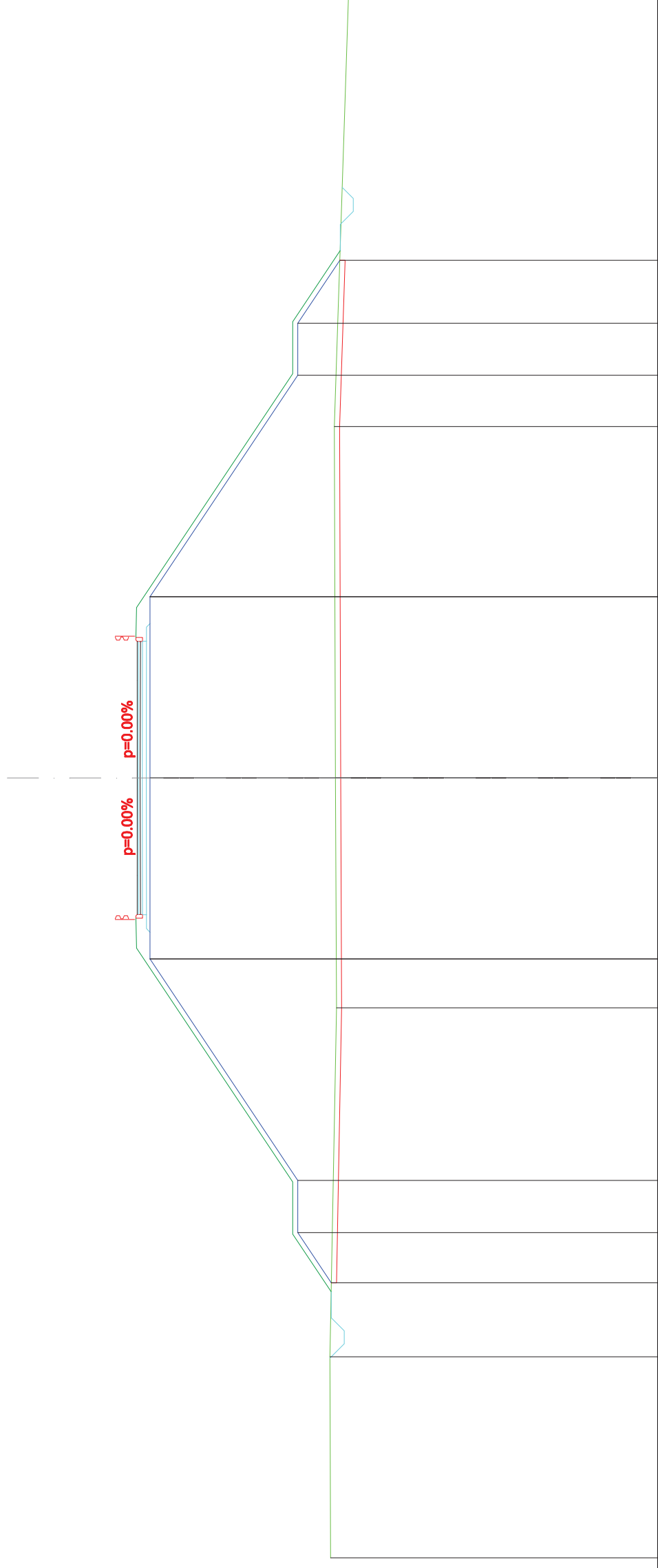
SCALA 1:200

QT.RIF. 3.00

QUOTE TERRENO	15.21	3.60	15.21	15.13	15.13	15.13	15.13	14.72	14.55	14.55	14.57	
DIST.PARZIALI TERRENO			20.07	6.33	1.33	1.33	6.33	23.21	13.31	8.20	3.39	3.78
QUOTE PROGETTO	15.19	17.25	17.25	22.89	23.06	23.06	23.46	23.21	23.55	23.06	17.49	17.49
DIST.PARZIALI PROGETTO		3.09	2.00	8.46	7.20	6.91	7.20	8.58	2.00	2.00	4.38	
QUOTE PAVIMENTATO												
DIST.PARZIALI PAVIMENTATO	23.42	1.67	3.75	3.75	23.55	23.63	23.67					

SCAVI E BONIFICHE	
SCOTICO	39.32 m
RILEVATI	
RILEVATO	188.80 m ²
TERRENO VEGETALE	33.89 m
SOVRASTRUTTURA STRADALE	
STRATO DI BINDER	10.50 m
STRATO DI BASE IN CONGLOMERATO BITUMINOSO	10.50 m
STRATO DI FONDAZIONE IN STABILIZZATO	1.69 m ²
MANUFATTI	
STRATO DI FONDAZIONE IN MISTO CEMENTATO	1.58 m ²

SEZIONE: A1-21
 QT. PROGETTO: 23.01
 DIST.PROG.: 542.97
 DIST.PREC.: 22.97
 DIST.SUCC.: 3.03



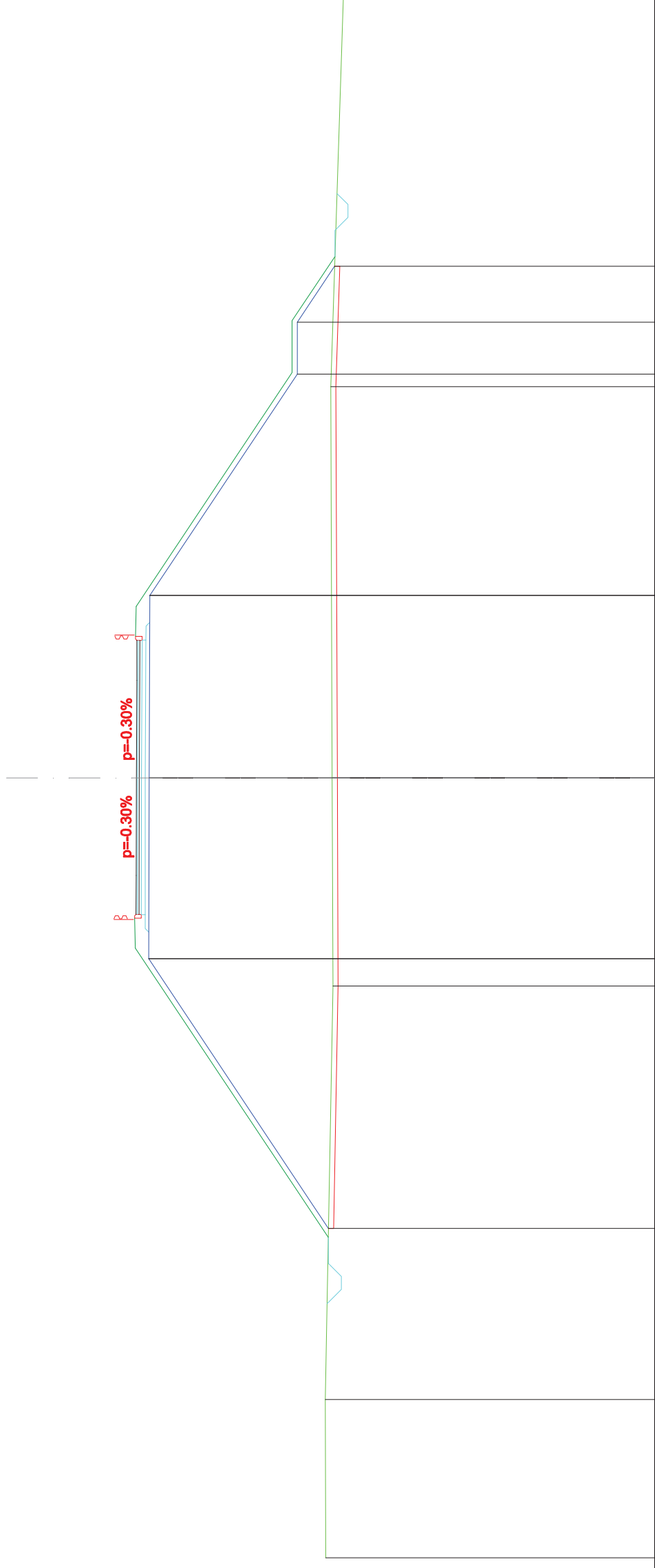
SCALA 1:200

QT.RIF. 3.00

QUOTE TERRENO	15.58	15.80	15.35	15.39	15.43	14.89
DIST.PARZIALI TERRENO		7.73	13.43	8.84	13.51	16.49
QUOTE PROGETTO	15.55	16.84	16.84	22.52	22.52	15.22
DIST.PARZIALI PROGETTO	1.93	2.00	8.52	6.96	8.52	2.42
QUOTE PAVIMENTATO						
DIST.PARZIALI PAVIMENTATO	1.50	3.75	3.75	23.01	23.01	23.01

SCAVI E BONIFICHE	
SCOTICO	37.00 m
RILEVATI	
RILEVATO	181.86 m ²
TERRENO VEGETALE	31.45 m
SOVRASTRUTTURA STRADALE	
STRATO DI BINDER	10.54 m
STRATO DI BASE IN CONGLOMERATO BITUMINOSO	10.54 m
STRATO DI FONDAZIONE IN STABILIZZATO	1.70 m ²
MANUFATTI	
STRATO DI FONDAZIONE IN MISTO CEMENTATO	1.58 m ²

SEZIONE: A1-22
 QT. PROGETTO: 22.94
 DIST.PROG.: 546.00
 DIST.PREC.: 3.03
 DIST.SUCC.: 20.00



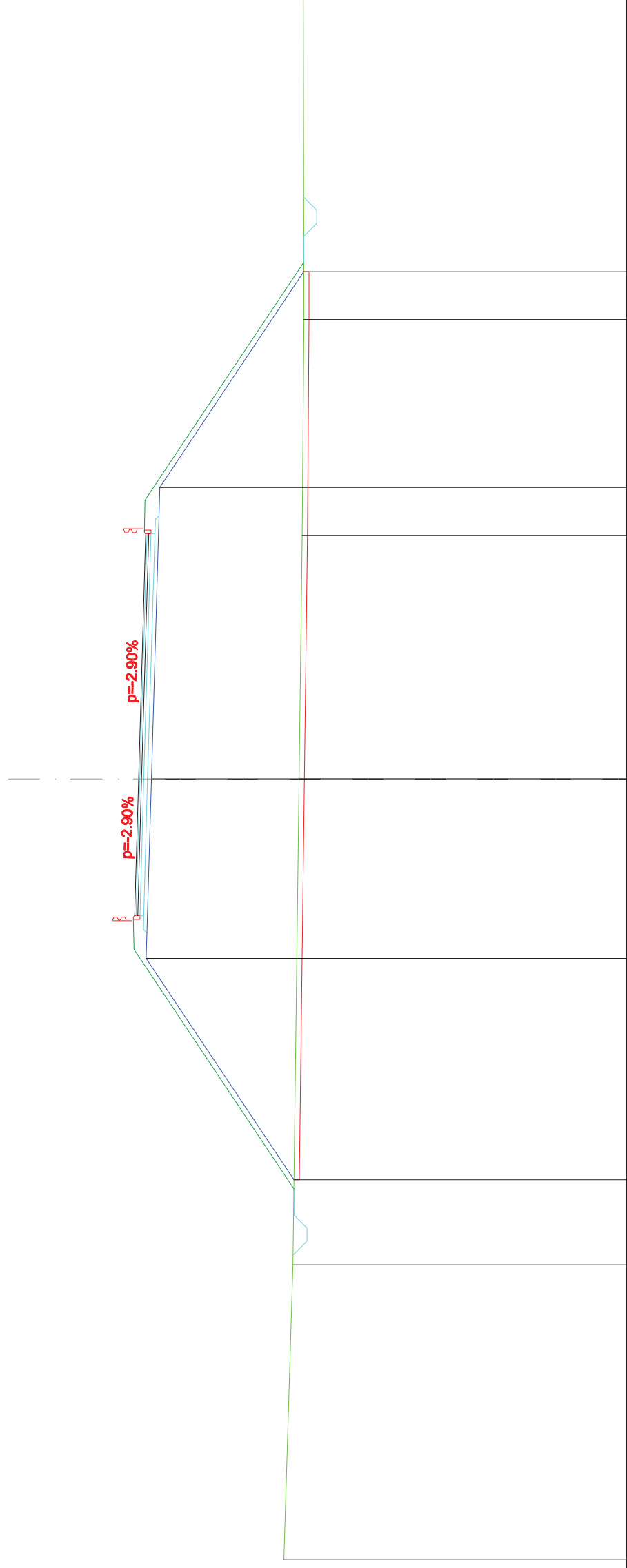
SCALA 1:200

QT.RIF. 3.00

QUOTE TERRENO	15.65	15.67	15.38	15.41	15.46	14.98
DIST.PARZIALI TERRENO	6.09	15.90	8.01	22.45	15.05	14.95
QUOTE PROGETTO		15.55	22.47	22.45	22.42	15.31
DIST.PARZIALI PROGETTO		10.37	6.96	7.01	8.51	2.15
QUOTE PAVIMENTATO			22.95	22.94	22.92	16.75
DIST.PARZIALI PAVIMENTATO			1.50	3.75	3.75	2.00
			22.92	22.92	22.92	16.75
			1.54	1.54	1.54	2.15

SCAVI E BONIFICHE	
SCOTICO	34.88 m
RILEVATI	
RILEVATO	156.15 m ²
TERRENO VEGETALE	24.34 m
SOVRASTRUTTURA STRADALE	
STRATO DI BINDER	14.66 m
STRATO DI BASE IN CONGLOMERATO BITUMINOSO	14.66 m
STRATO DI FONDAZIONE IN STABILIZZATO	2.30 m ²
MANUFATTI	
STRATO DI FONDAZIONE IN MISTO CEMENTATO	2.20 m ²

SEZIONE: A1-24
 QT. PROGETTO: 21.72
 DIST.PROG.: 591.00
 DIST.PREC.: 25.00
 DIST.SUCC.: 20.00



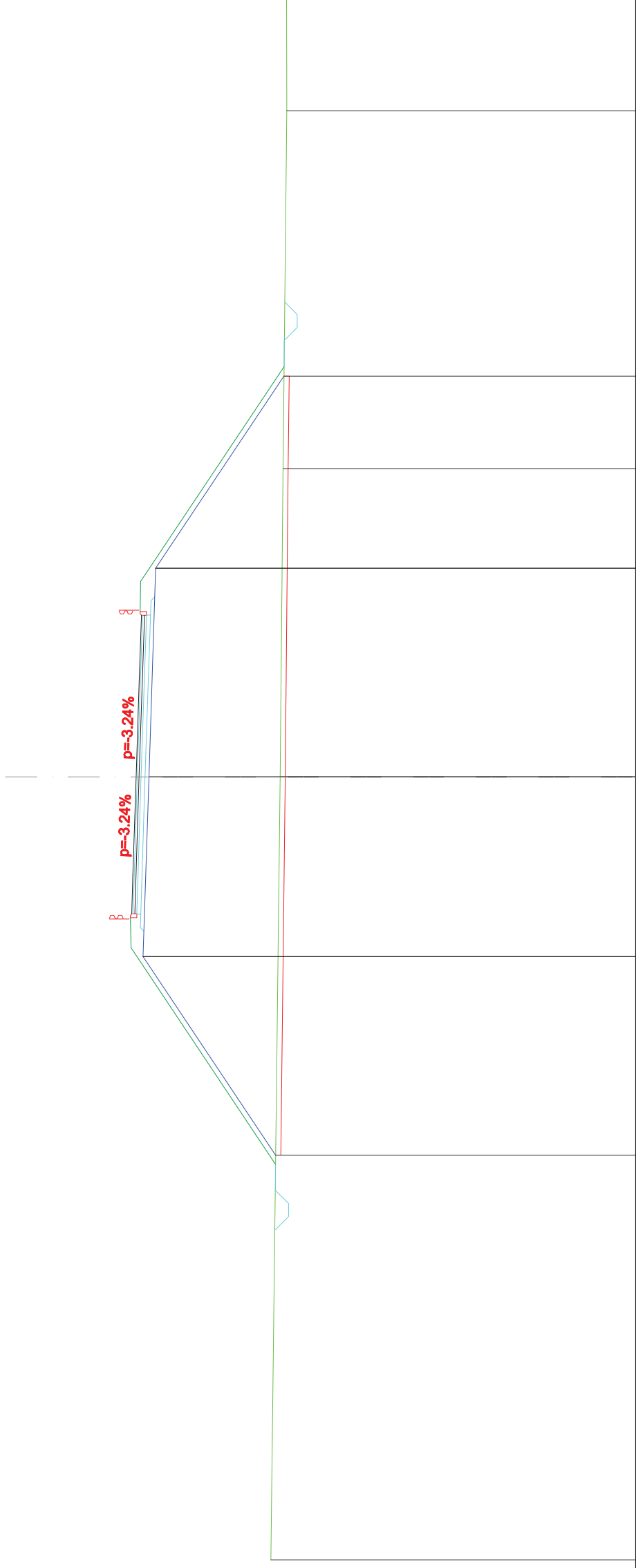
SCALA 1:200

QT.RIF. 3.00

QUOTE TERRENO	16.15	15.80	15.76	18.66	21.43	21.83	21.72	15.57	15.45	20.91	15.38	15.39	15.41
DIST.PARZIALI TERRENO			11.34					9.36		8.29		12.35	
QUOTE PROGETTO			15.76	8.50	21.43	21.83	21.72	21.23	21.49	21.45	8.28	15.39	
DIST.PARZIALI PROGETTO					6.89			11.20					
QUOTE PAVIMENTATO					21.88	21.83	21.72	21.49	21.45	1.16			
DIST.PARZIALI PAVIMENTATO					1.50	3.75		8.25					

SCAVI E BONIFICHE	
SCOTICO	29.84 m
RILEVATI	
RILEVATO	117.81 m ²
TERRENO VEGETALE	22.17 m
SOVRASTRUTTURA STRADALE	
STRATO DI BINDER	11.43 m
STRATO DI BASE IN CONGLOMERATO BITUMINOSO	11.43 m
STRATO DI FONDAZIONE IN STABILIZZATO	1.83 m ²
MANUFATTI	
STRATO DI FONDAZIONE IN MISTO CEMENTATO	1.72 m ²

SEZIONE: A1-25
 QT. PROGETTO: 21.13
 DIST.PROG.: 611.00
 DIST.PREC.: 20.00
 DIST.SUCC.: 29.00



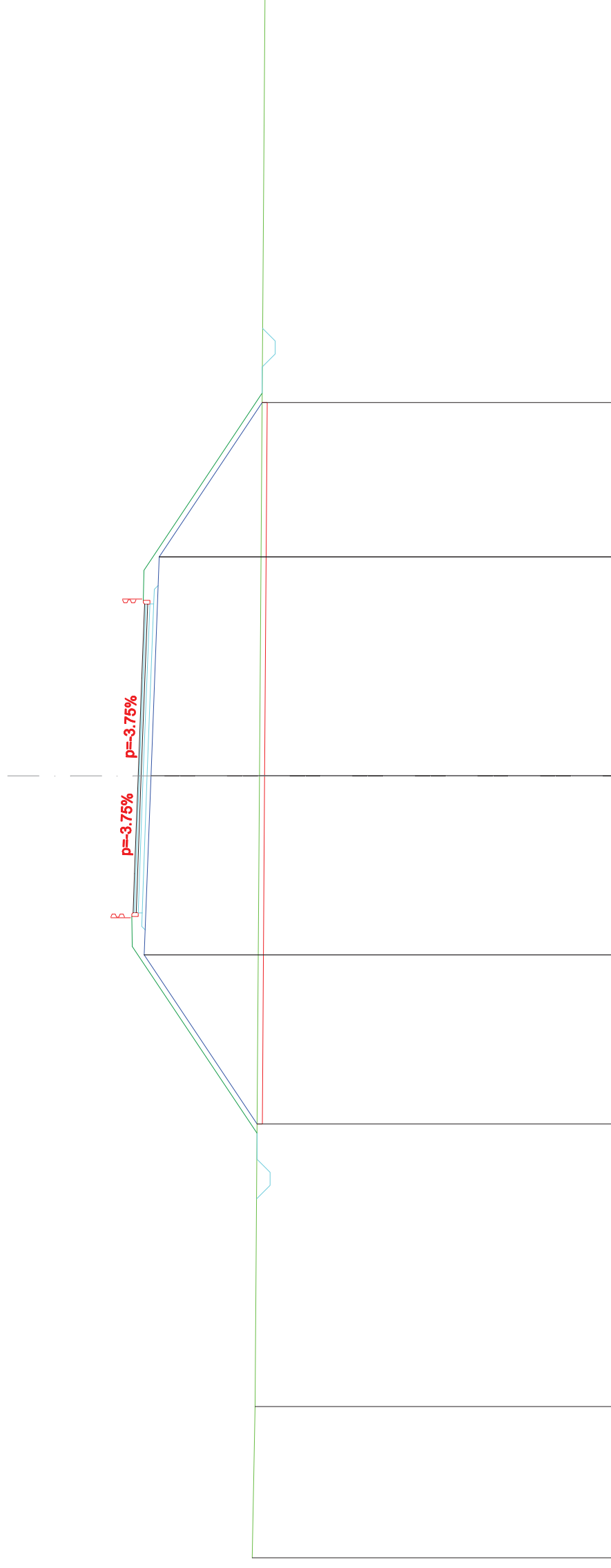
SCALA 1:200

QT.RIF. 2.00

QUOTE TERRENO	15.97	15.61	15.51	15.35	15.36
DIST.PARZIALI TERRENO	30.00	13.71	4.49		
QUOTE PROGETTO	15.79	20.86	20.38	15.47	
DIST.PARZIALI PROGETTO	7.61	6.89	7.99	7.36	
QUOTE PAVIMENTATO		21.30	21.00	20.92	
DIST.PARZIALI PAVIMENTATO		1.50	3.75	2.43	

SCAVI E BONIFICHE	
SCOTICO	27.67 m
RILEVATI	
TERRENO VEGETALE	94.41 m ²
SOVRASTRUTTURA STRADALE	19.08 m
STRATO DI BINDER	11.83 m
STRATO DI BASE IN CONGLOMERATO BITUMINOSO	11.83 m
STRATO DI FONDAZIONE IN STABILIZZATO	1.89 m ²
MANUFATTI	
STRATO DI FONDAZIONE IN MISTO CEMENTATO	1.78 m ²

SEZIONE: A1-26
 QT. PROGETTO: 20.22
 DIST.PROG.: 640.00
 DIST.PREC.: 29.00
 DIST.SUCC.: 40.00



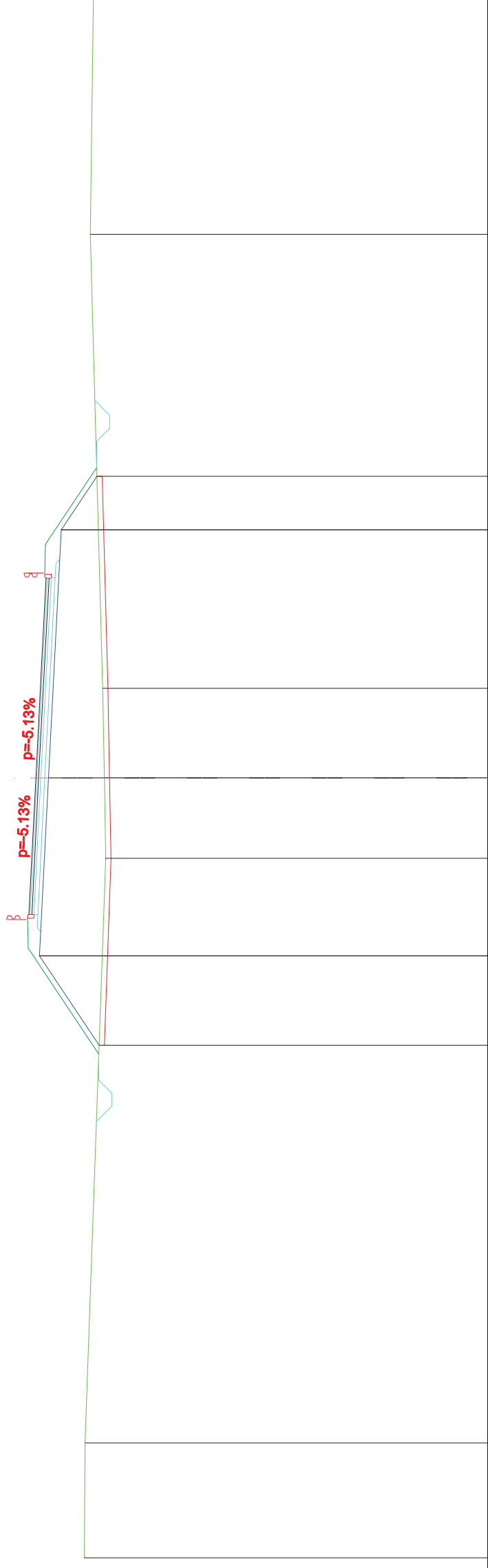
SCALA 1:200

QT.RIF. 2.00

QUOTE TERRENO	15.85	15.74	15.57	19.73	19.97	15.36
DIST.PARZIALI TERRENO	5.81	24.19	30.00	15.47	19.41	5.91
QUOTE PROGETTO	15.66	19.99	20.36	20.22	20.08	19.97
DIST.PARZIALI PROGETTO	6.48	6.87	8.40	5.91	3.75	2.83
QUOTE PAVIMENTATO						
DIST.PARZIALI PAVIMENTATO	1.50	3.75	3.75			

SCAVI E BONIFICHE	
SCOTICO	21.88 m
RILEVATI	
TERRENO VEGETALE	43.05 m ²
SOVRASTRUTTURA STRADALE	10.76 m
STRATO DI BINDER	12.93 m
STRATO DI BASE IN CONGLOMERATO BITUMINOSO	12.93 m
STRATO DI FONDAZIONE IN STABILIZZATO	2.05 m ²
MANUFATTI	
STRATO DI FONDAZIONE IN MISTO CEMENTATO	1.94 m ²

SEZIONE: A1-28
 QT. PROGETTO: 18.38
 DIST.PROG.: 720.00
 DIST.PREC.: 40.00
 DIST.SUCC.: 40.00



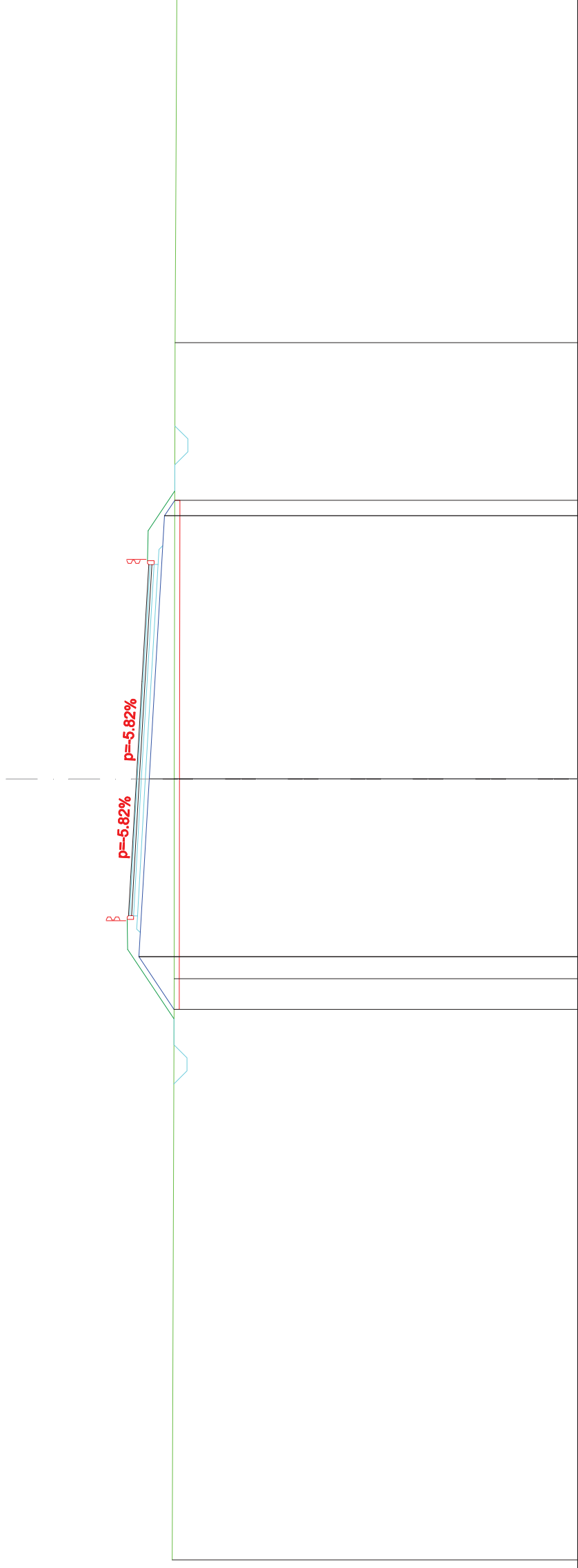
SCALA 1:200

QT.RIF. 1.00

QUOTE TERRENO	16.50	16.48	16.28	17.46	16.16
DIST.PARZIALI TERRENO	4.42	22.48	9.10	17.46	16.16
QUOTE PROGETTO	15.94	18.24	17.89	17.40	16.02
DIST.PARZIALI PROGETTO	3.44	6.84	9.54	2.06	17.98
QUOTE PAVIMENTATO	18.64	18.57	18.38	18.18	17.98
DIST.PARZIALI PAVIMENTATO	1.50	3.75	3.75	3.93	17.98

SCAVI E BONIFICHE	
SCOTICO	19.56 m
RILEVATI	
RILEVATO	20.19 m ²
TERRENO VEGETALE	7.34 m
SOVRASTRUTTURA STRADALE	
STRATO DI BINDER	13.48 m
STRATO DI BASE IN CONGLOMERATO BITUMINOSO	13.48 m
STRATO DI FONDAZIONE IN STABILIZZATO	2.13 m ²
MANUFATTI	
STRATO DI FONDAZIONE IN MISTO CEMENTATO	2.02 m ²

SEZIONE: A1-29
 QT. PROGETTO: 17.93
 DIST.PROG.: 760.00
 DIST.PREC.: 40.00
 DIST.SUCC.: 40.00



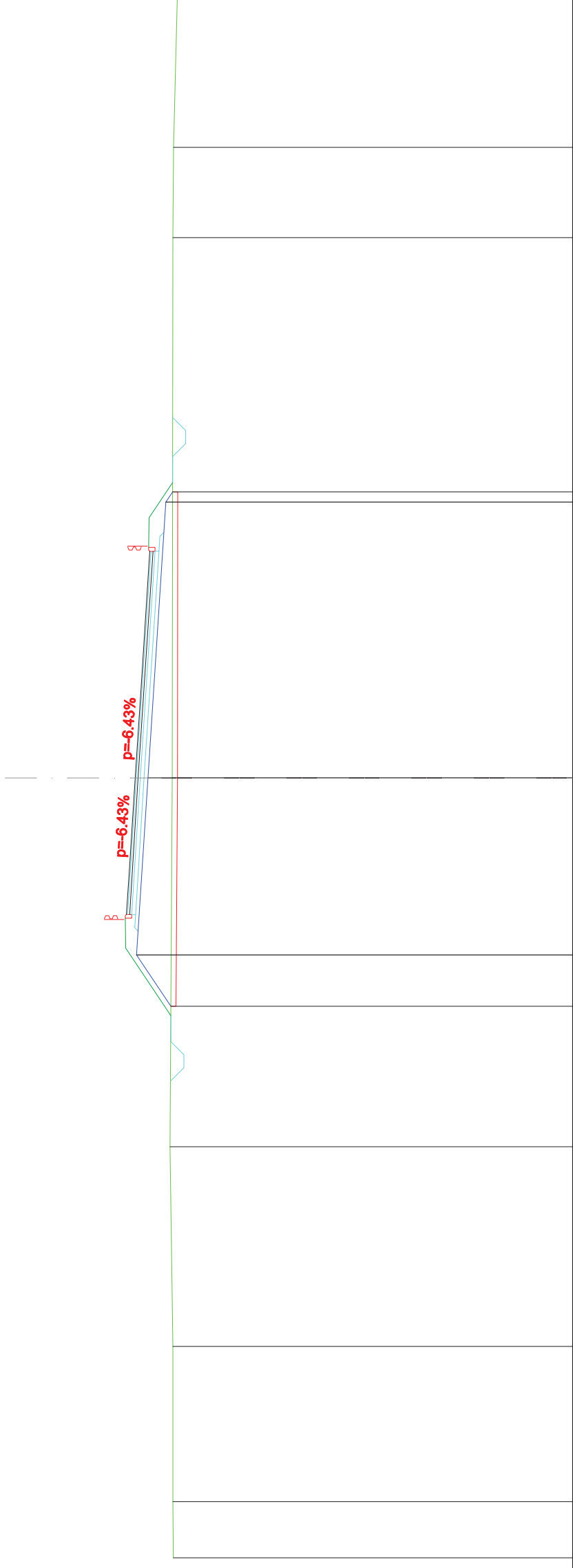
SCALA 1:200

QT.RIF. 1.00

QUOTE TERRENO	16.56	16.48	16.48	16.48	16.45	16.45	16.38
DIST.PARZIALI TERRENO		22.33	7.67	16.76	13.24		
QUOTE PROGETTO	16.49	17.84	17.44	16.85	16.85	16.46	
DIST.PARZIALI PROGETTO	2.03	6.83	10.11	0.59			
QUOTE PAVIMENTATO		18.24	17.93	17.71	17.45		
DIST.PARZIALI PAVIMENTATO		1.50	3.75	3.75	4.48		

SCAVI E BONIFICHE	
SCOTICO	19.79 m
RILEVATI	
TERRENO VEGETALE	19.32 m ²
SOVRASTRUTTURA STRADALE	7.04 m
STRATO DI BINDER	13.96 m
STRATO DI BASE IN CONGLOMERATO BITUMINOSO	13.96 m
STRATO DI FONDAZIONE IN STABILIZZATO	2.20 m ²
MANUFATTI	
STRATO DI FONDAZIONE IN MISTO CEMENTATO	2.10 m ²

SEZIONE: A1-30
 QT. PROGETTO: 17.81
 DIST.PROG.: 800.00
 DIST.PREC.: 40.00
 DIST.SUCC.: 40.00



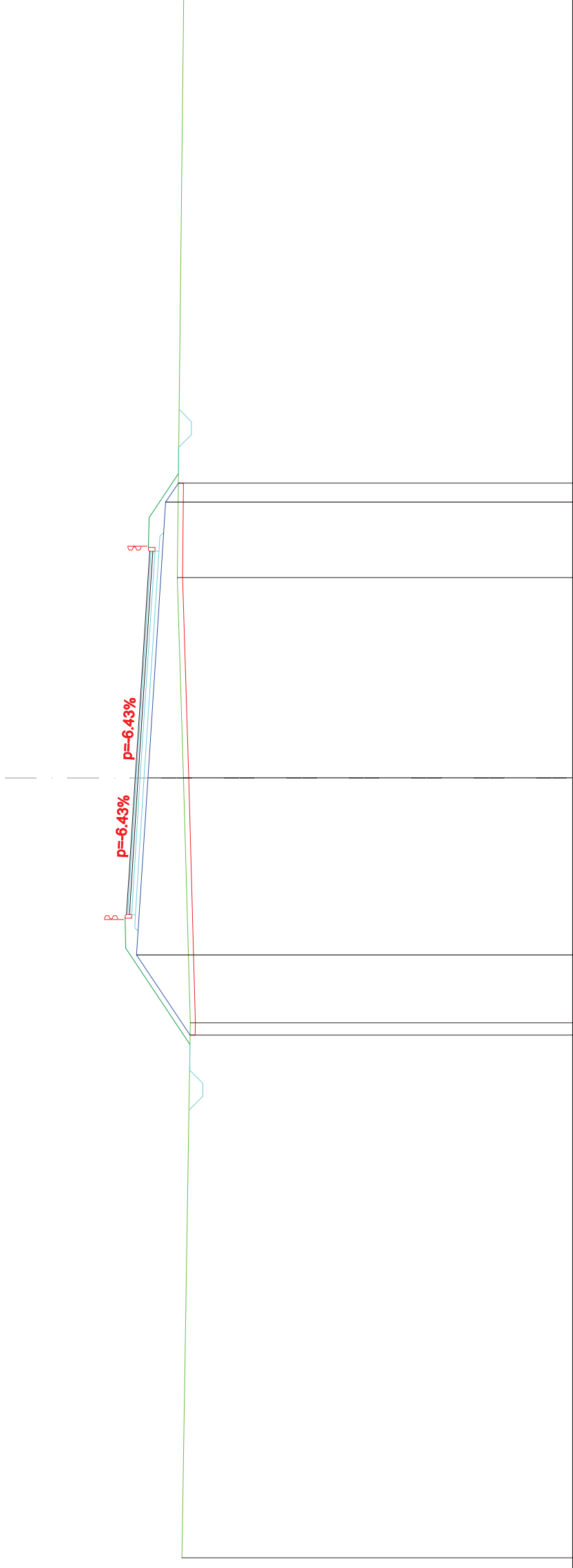
SCALA 1:200

QT.RIF. 1.00

QUOTE TERRENO	16.35	16.37	16.36	16.47	14.18	16.39	17.32	17.76	18.06	18.15	17.81	17.57	17.25	16.38	16.36	20.78	16.36	16.34	16.34	16.19
DIST.PARZIALI TERRENO	2.17	5.97	7.68	16.47	14.18	16.39	17.32	16.44	6.81	18.06	17.81	3.75	4.96	16.38	16.36	5.75	3.48	3.48	5.75	5.75
QUOTE PROGETTO																				
DIST.PARZIALI PROGETTO					1.97				6.81	10.61										
QUOTE PAVIMENTATO																				
DIST.PARZIALI PAVIMENTATO									1.50	3.75	3.75	4.96								

SCAVI E BONIFICHE	
SCOTICO	21.23 m
RILEVATI	
RILEVATO	28.25 m ²
TERRENO VEGETALE	8.78 m
SOVRASTRUTTURA STRADALE	
STRATO DI BINDER	13.96 m
STRATO DI BASE IN CONGLOMERATO BITUMINOSO	13.96 m
STRATO DI FONDAZIONE IN STABILIZZATO	2.20 m ²
MANUFATTI	
STRATO DI FONDAZIONE IN MISTO CEMENTATO	2.10 m ²

SEZIONE: A1-31
 QT. PROGETTO: 17.81
 DIST.PROG.: 840.00
 DIST.PREC.: 40.00
 DIST.SUCC.: 40.00



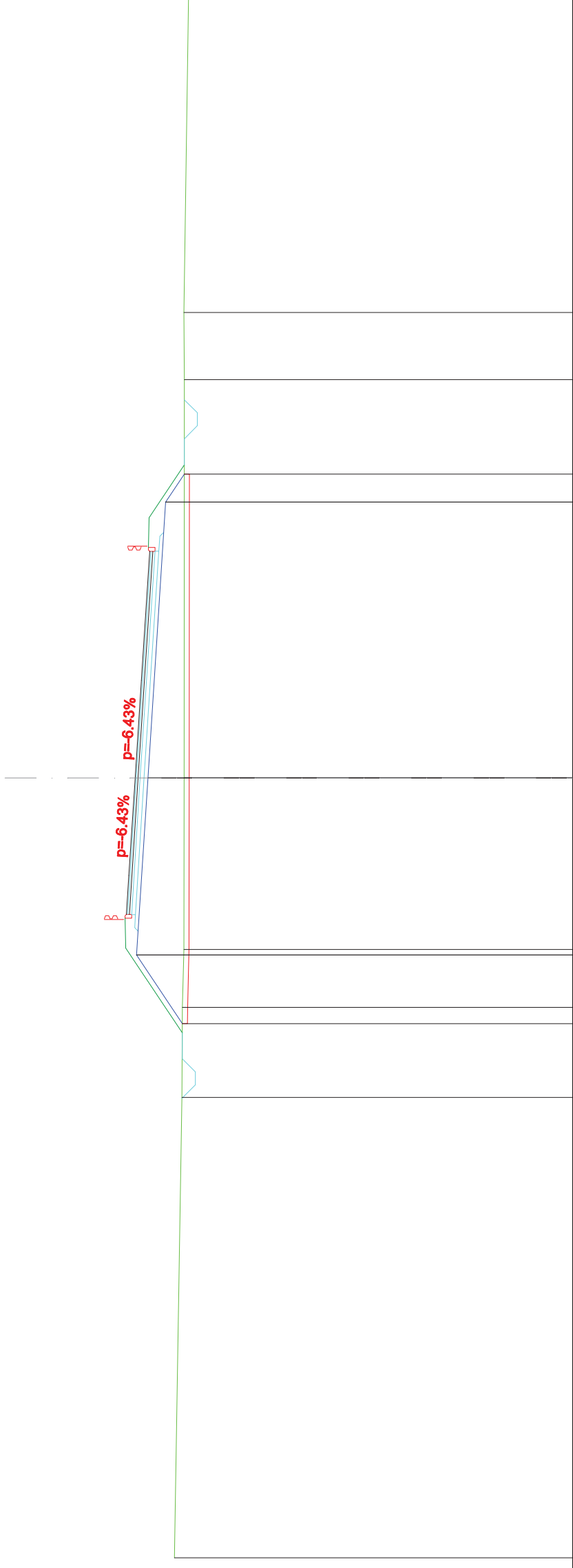
SCALA 1:200

QT.RIF. 1.00

QUOTE TERRENO	16.01	15.70	17.76	18.06	17.81	15.96	16.19	17.25	16.64	16.15	15.95
DIST.PARZIALI TERRENO		20.58	9.42	17.32	7.71	10.61	22.29	0.73	16.64	16.15	
QUOTE PROGETTO		15.71	3.08	6.81	17.81	3.75	4.96				
DIST.PARZIALI PROGETTO											
QUOTE PAVIMENTATO											
DIST.PARZIALI PAVIMENTATO			1.50	3.75	3.75	4.96					

SCAVI E BONIFICHE	
SCOTICO	21.13 m
RILEVATI	
TERRENO VEGETALE	29.07 m ²
SOVRASTRUTTURA STRADALE	8.66 m
STRATO DI BINDER	13.96 m
STRATO DI BASE IN CONGLOMERATO BITUMINOSO	13.96 m
STRATO DI FONDAZIONE IN STABILIZZATO	2.20 m ²
MANUFATTI	
STRATO DI FONDAZIONE IN MISTO CEMENTATO	2.10 m ²

SEZIONE: A1-32
 QT. PROGETTO: 17.81
 DIST.PROG.: 880.00
 DIST.PREC.: 40.00
 DIST.SUCC.: 40.00



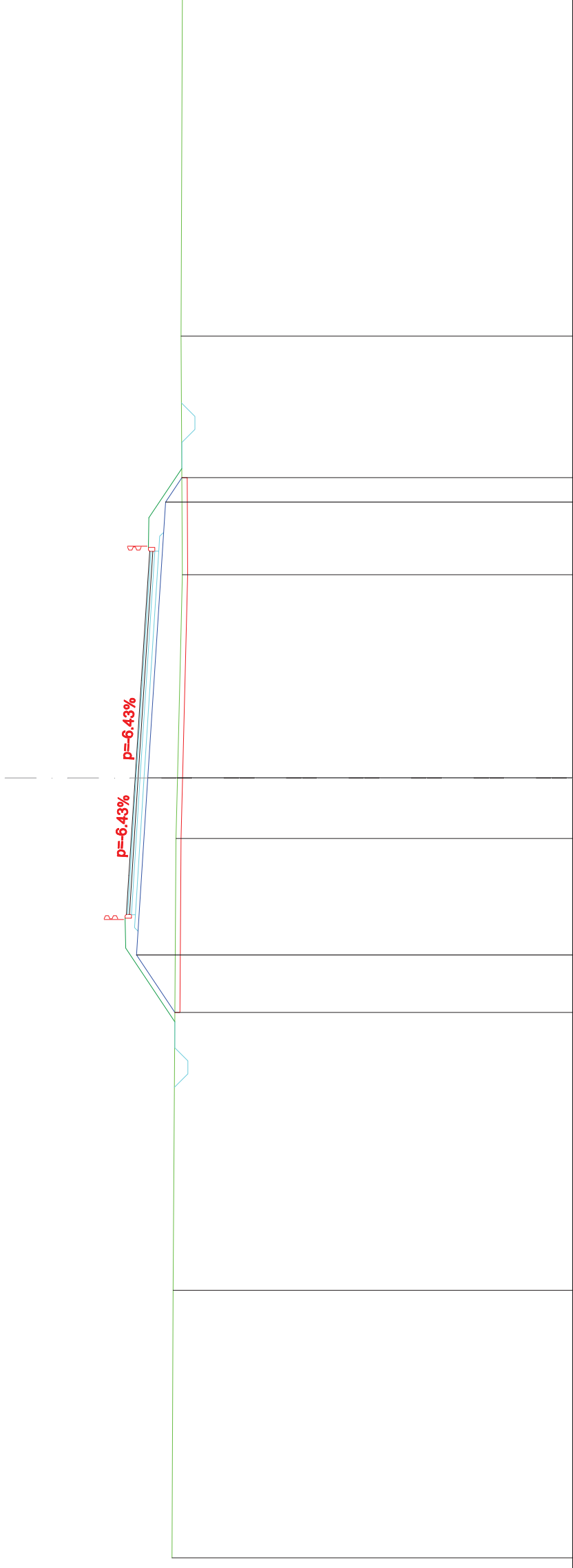
SCALA 1:200

QT.RIF. 1.00

QUOTE TERRENO	16.31	16.02	16.00	15.94	15.94	15.94	15.92	15.94	15.77
DIST.PARZIALI TERRENO	17.71	3.46	2.23	6.60	17.32	15.31	2.58	12.10	
QUOTE PROGETTO	16.00	17.76	6.81	10.61	17.25	17.57	3.75	4.96	
DIST.PARZIALI PROGETTO	2.64	1.07	16.64	1.07	15.93	17.81	3.75	18.05	18.15
QUOTE PAVIMENTATO									
DIST.PARZIALI PAVIMENTATO		1.50	3.75	3.75					

SCAVI E BONIFICHE	
SCOTICO	20.57 m
RILEVATI	
RILEVATO	24.61 m ²
TERRENO VEGETALE	7.98 m
SOVRASTRUTTURA STRADALE	
STRATO DI BINDER	13.96 m
STRATO DI BASE IN CONGLOMERATO BITUMINOSO	13.96 m
STRATO DI FONDAZIONE IN STABILIZZATO	2.20 m ²
MANUFATTI	
STRATO DI FONDAZIONE IN MISTO CEMENTATO	2.10 m ²

SEZIONE: A1-33
 QT. PROGETTO: 17.82
 DIST.PROG.: 920.00
 DIST.PREC.: 40.00
 DIST.SUCC.: 40.00



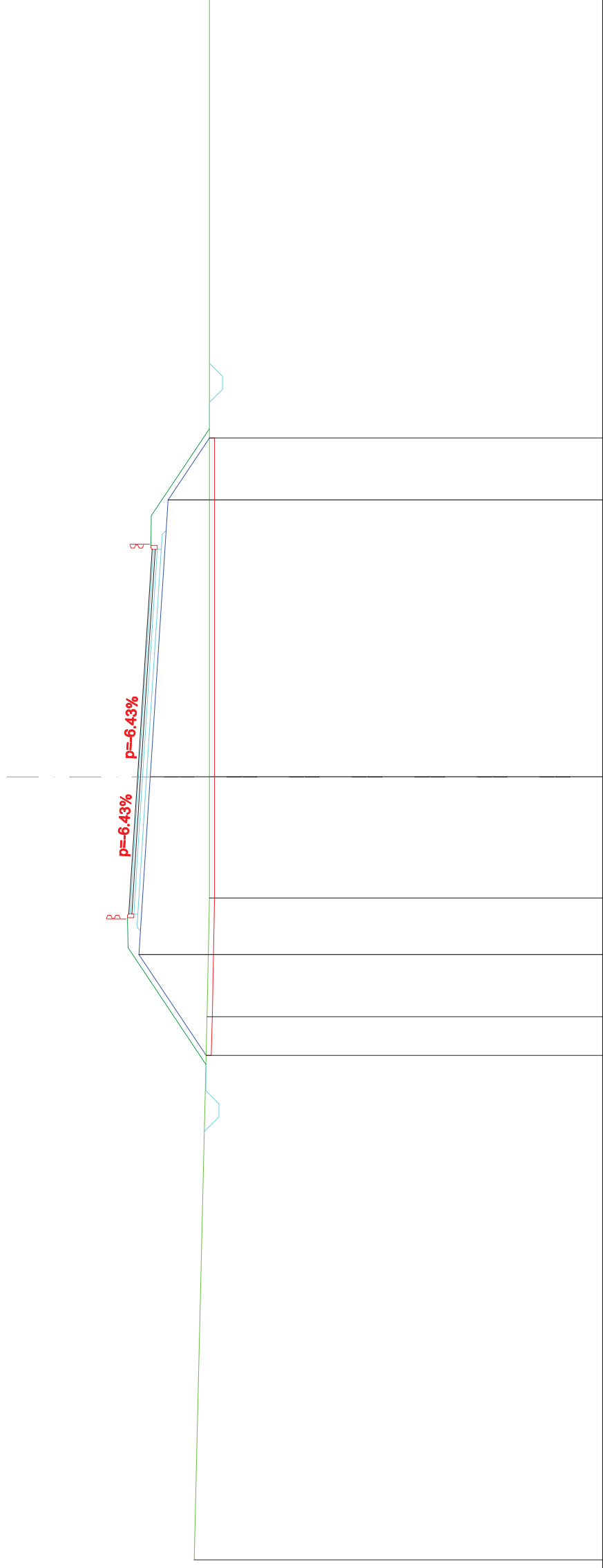
SCALA 1:200

QT.RIF. 1.00

QUOTE TERRENO	16.40	16.35	17.38	16.29	17.76	18.06	16.25	17.33	16.19	7.81	16.00	16.05	16.00
DIST.PARZIALI TERRENO		10.29		17.38		6.81	2.33					9.18	13.00
QUOTE PROGETTO			16.29		17.76	18.06	16.25	17.33	16.19	7.81	16.00	16.02	16.00
DIST.PARZIALI PROGETTO			2.21		6.81	10.61	2.33					0.94	
QUOTE PAVIMENTATO													
DIST.PARZIALI PAVIMENTATO					1.50	3.75	3.75						4.96

SCAVI E BONIFICHE	
SCOTICO	23.65 m
RILEVATI	
TERRENO VEGETALE	49.00 m ²
SOVRASTRUTTURA STRADALE	11.68 m
STRATO DI BINDER	13.96 m
STRATO DI BASE IN CONGLOMERATO BITUMINOSO	13.96 m
STRATO DI FONDAZIONE IN STABILIZZATO	2.20 m ²
MANUFATTI	
STRATO DI FONDAZIONE IN MISTO CEMENTATO	2.10 m ²

SEZIONE: A1-36
 QT. PROGETTO: 17.82
 DIST.PROG.: 1060.00
 DIST.PREC.: 60.00
 DIST.SUCC.: 15.00



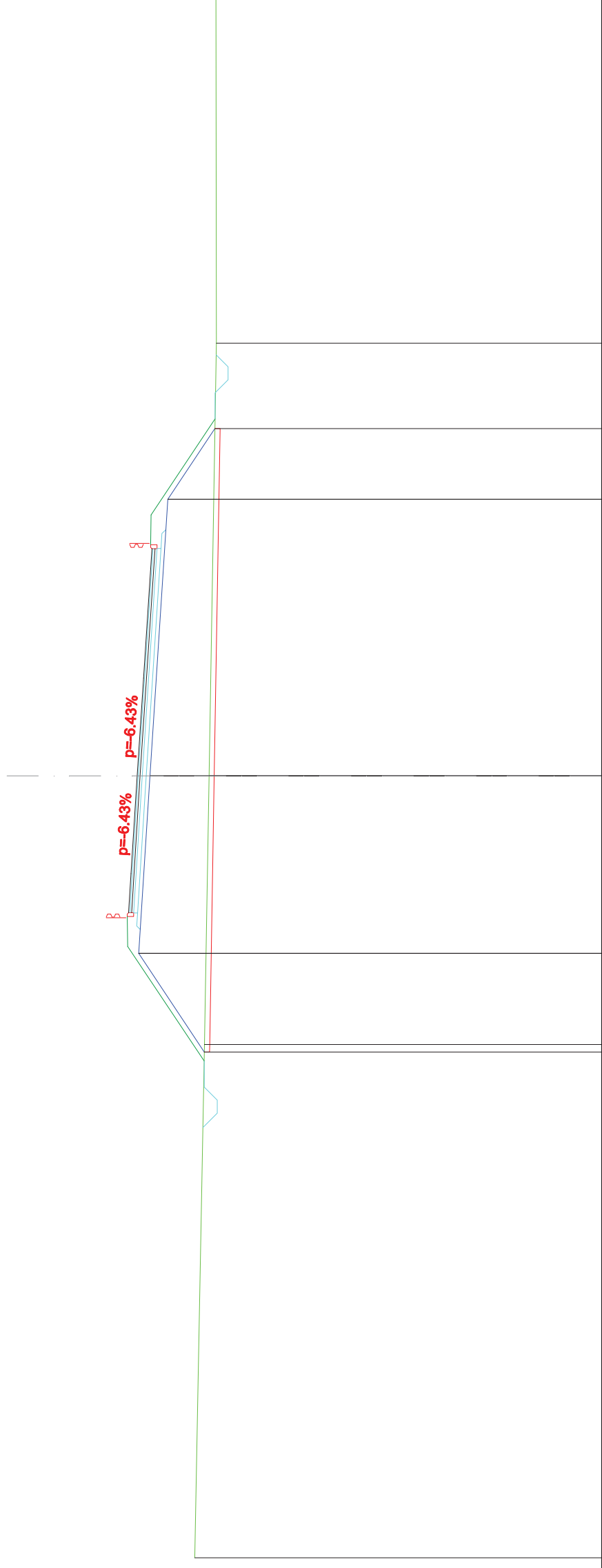
SCALA 1:200

QT.RIF. 0.00

QUOTE TERRENO	15.85	15.16	15.07	15.07	17.33	17.82	17.58	17.26	16.65	15.07	15.07
DIST.PARZIALI TERRENO	20.81	4.54	4.65	30.00							
QUOTE PROGETTO	15.20	17.77	18.06	18.16	17.33	17.82	17.58	17.26	16.65	15.07	15.07
DIST.PARZIALI PROGETTO	3.86	6.81	3.75	4.96	10.61	2.37					
QUOTE PAVIMENTATO											
DIST.PARZIALI PAVIMENTATO		1.50	3.75	4.96							

SCAVI E BONIFICHE	
SCOTICO	23.91 m
RILEVATI	
RILEVATO	49.92 m ²
TERRENO VEGETALE	12.00 m
SOVRASTRUTTURA STRADALE	
STRATO DI BINDER	13.96 m
STRATO DI BASE IN CONGLOMERATO BITUMINOSO	13.96 m
STRATO DI FONDAZIONE IN STABILIZZATO	2.20 m ²
MANUFATTI	
STRATO DI FONDAZIONE IN MISTO CEMENTATO	2.10 m ²

SEZIONE: A1-37
 QT. PROGETTO: 17.82
 DIST.PROG.: 1075.00
 DIST.PREC.: 15.00
 DIST.SUCC.: 20.00



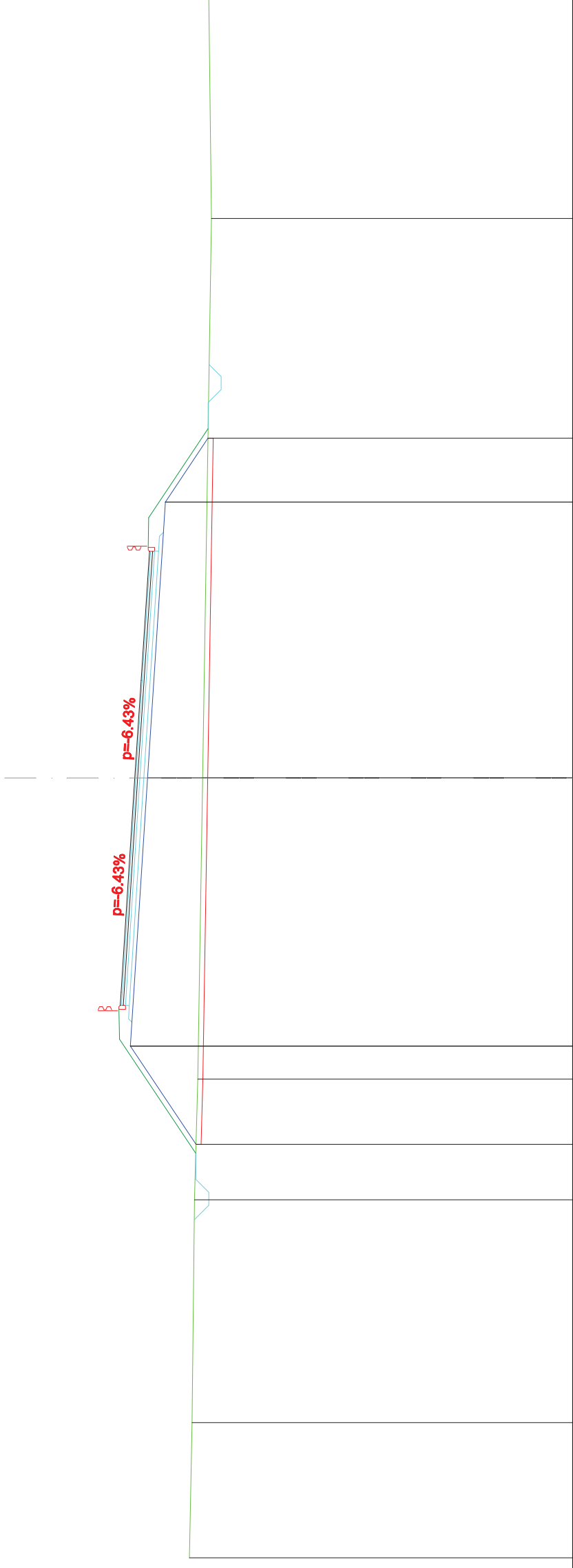
SCALA 1:200

QT.RIF. 0.00

QUOTE TERRENO	15.82	15.25	17.77	18.07	17.82	17.58	17.26	14.85	14.79	14.80
DIST.PARZIALI TERRENO	19.69	10.31	15.07	16.60	13.40					
QUOTE PROGETTO	15.25	17.77	17.33	16.65	16.60	14.85	2.71			
DIST.PARZIALI PROGETTO	3.78	6.81	10.61	4.96						
QUOTE PAVIMENTATO										
DIST.PARZIALI PAVIMENTATO	1.50	3.75	3.75	4.96						

SCAVI E BONIFICHE	
SCOTICO	27.16 m
RILEVATI	
TERRENO VEGETALE	56.38 m ²
SOVRASTRUTTURA STRADALE	11.69 m
STRATO DI BINDER	17.46 m
STRATO DI BASE IN CONGLOMERATO BITUMINOSO	17.46 m
STRATO DI FONDAZIONE IN STABILIZZATO	2.70 m ²
MANUFATTI	
STRATO DI FONDAZIONE IN MISTO CEMENTATO	2.62 m ²

SEZIONE: A1-38
 QT. PROGETTO: 17.83
 DIST.PROG.: 1095.00
 DIST.PREC.: 20.00
 DIST.SUCC.: 25.00



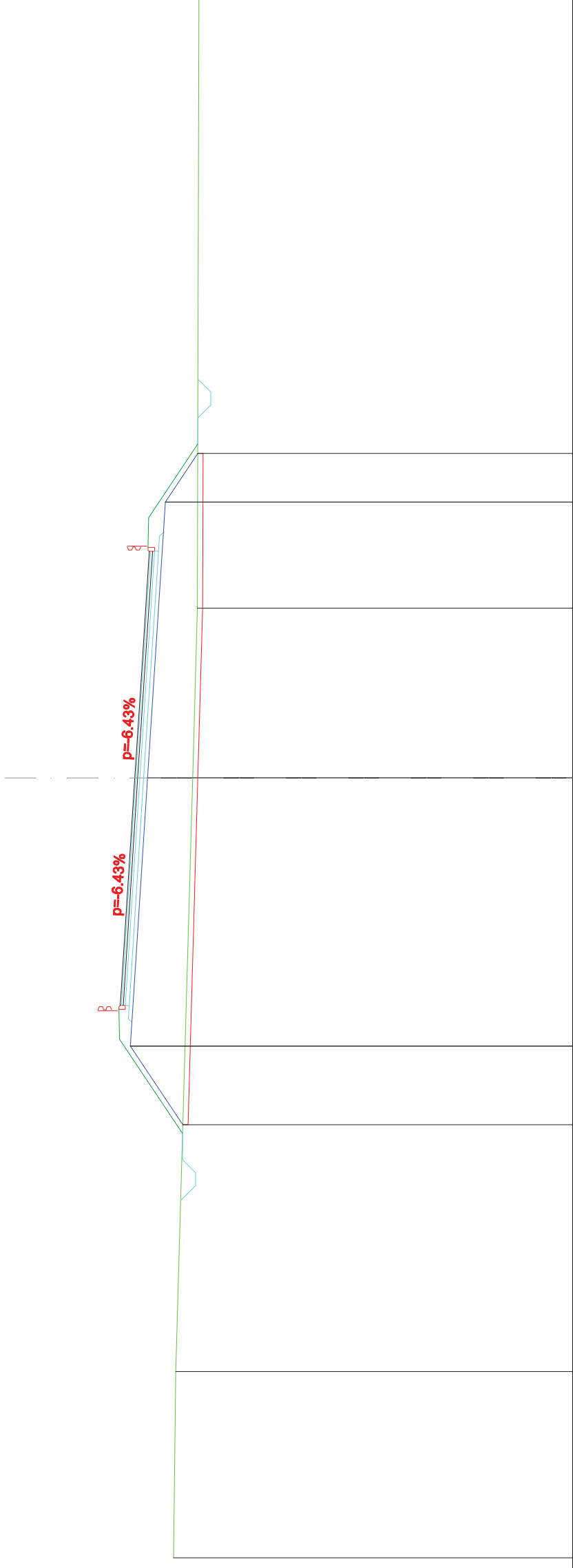
SCALA 1:200

QT.RIF. 1.00

QUOTE TERRENO	15.73	15.63	15.54	15.41	15.22	14.99
DIST.PARZIALI TERRENO	5.20	8.57	4.64	11.59	21.52	8.48
QUOTE PROGETTO	18.00	18.39	18.36	17.34	16.65	15.01
DIST.PARZIALI PROGETTO	3.78	10.31	10.61	17.83	2.46	17.27
QUOTE PAVIMENTATO						
DIST.PARZIALI PAVIMENTATO	0.50	8.25	3.75	4.96		

SCAVI E BONIFICHE	
SCOTICO	25.81 m
RILEVATI	
RILEVATO	45.39 m ²
TERRENO VEGETALE	10.07 m
SOVRASTRUTTURA STRADALE	
STRATO DI BINDER	17.46 m
STRATO DI BASE IN CONGLOMERATO BITUMINOSO	17.46 m
STRATO DI FONDAZIONE IN STABILIZZATO	2.70 m ²
MANUFATTI	
STRATO DI FONDAZIONE IN MISTO CEMENTATO	2.62 m ²

SEZIONE: A1-39
 QT. PROGETTO: 17.83
 DIST.PROG.: 1120.00
 DIST.PREC.: 25.00
 DIST.SUCC.: 20.00



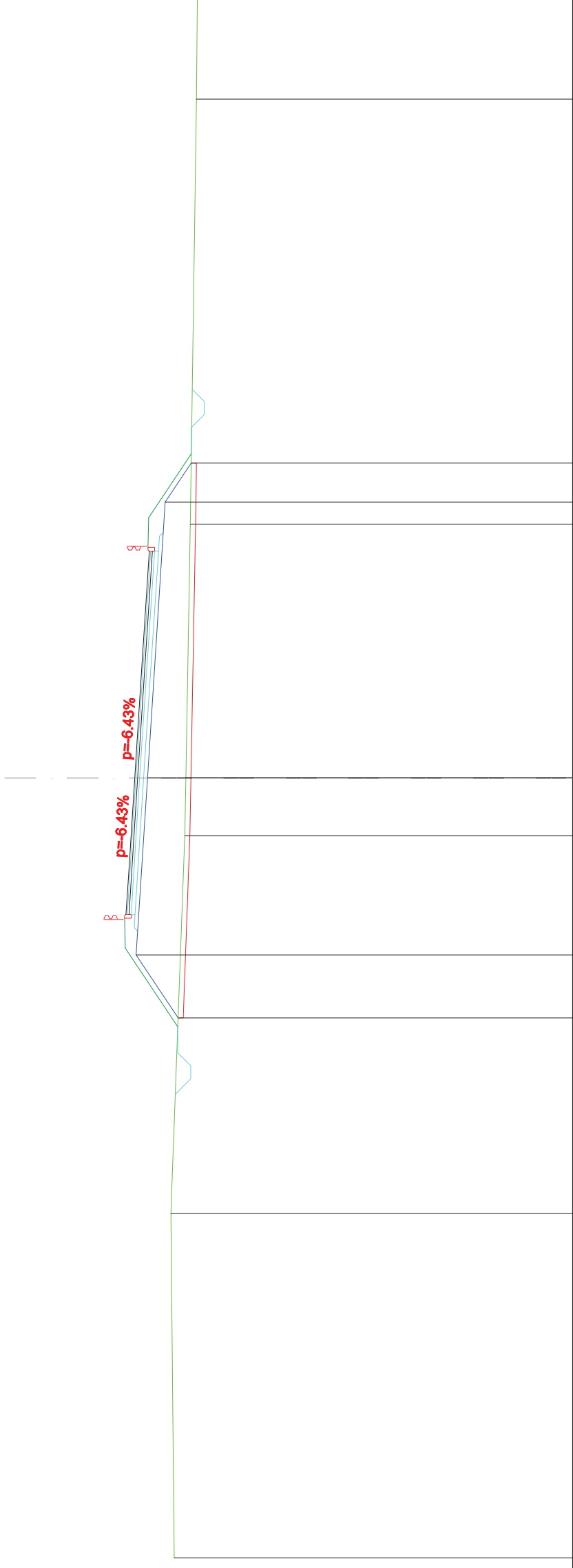
SCALA 1:200

QT.RIF. 1.00

QUOTE TERRENO	16.25	16.25	15.60	15.42	15.36
DIST.PARZIALI TERRENO	7.16	22.84	6.53	23.47	
QUOTE PROGETTO	15.98	18.00	17.34	16.66	15.41
DIST.PARZIALI PROGETTO	3.02	10.31	10.61	1.87	
QUOTE PAVIMENTATO	18.39	18.36	17.83	17.27	
DIST.PARZIALI PAVIMENTATO	0.50	8.25	3.75	4.96	

SCAVI E BONIFICHE	
SCOTICO	21.34 m
RILEVATI	
RILEVATO	30.96 m ²
TERRENO VEGETALE	8.90 m
SOVRASTRUTTURA STRADALE	
STRATO DI BINDER	13.96 m
STRATO DI BASE IN CONGLOMERATO BITUMINOSO	13.96 m
STRATO DI FONDAZIONE IN STABILIZZATO	2.20 m ²
MANUFATTI	
STRATO DI FONDAZIONE IN MISTO CEMENTATO	2.10 m ²

SEZIONE: A1-41
 QT. PROGETTO: 17.83
 DIST.PROG.: 1160.00
 DIST.PREC.: 20.00
 DIST.SUCC.: 40.00



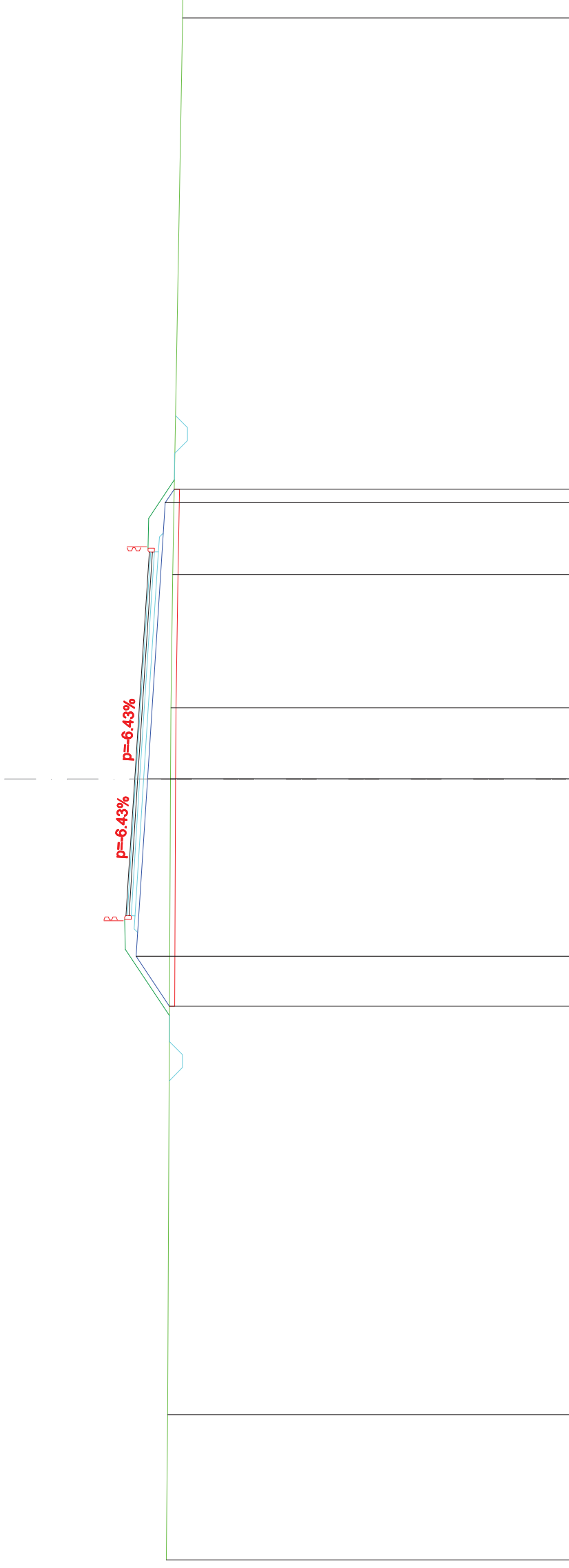
SCALA 1:200

QT.RIF. 1.00

QUOTE TERRENO	16.31	16.44	14.51	15.87	15.87	15.69	15.46	15.43
DIST.PARZIALI TERRENO		13.26		2.23	9.76		16.34	3.90
QUOTE PROGETTO		16.16	17.78	17.34	17.34	16.66	15.66	
DIST.PARZIALI PROGETTO		2.42	6.81	10.61	1.50			
QUOTE PAVIMENTATO				17.83	17.59	17.27		
DIST.PARZIALI PAVIMENTATO		1.50	3.75	3.75	4.96			

SCAVI E BONIFICHE	
SCOTICO	19.86 m
RILEVATI	
TERRENO VEGETALE	19.01 m ²
SOVRASTRUTTURA STRADALE	7.14 m
STRATO DI BINDER	13.96 m
STRATO DI BASE IN CONGLOMERATO BITUMINOSO	13.96 m
STRATO DI FONDAZIONE IN STABILIZZATO	2.20 m ²
MANUFATTI	
STRATO DI FONDAZIONE IN MISTO CEMENTATO	2.10 m ²

SEZIONE: A1-42
 QT. PROGETTO: 17.83
 DIST.PROG.: 1200.00
 DIST.PREC.: 40.00
 DIST.SUCC.: 40.00



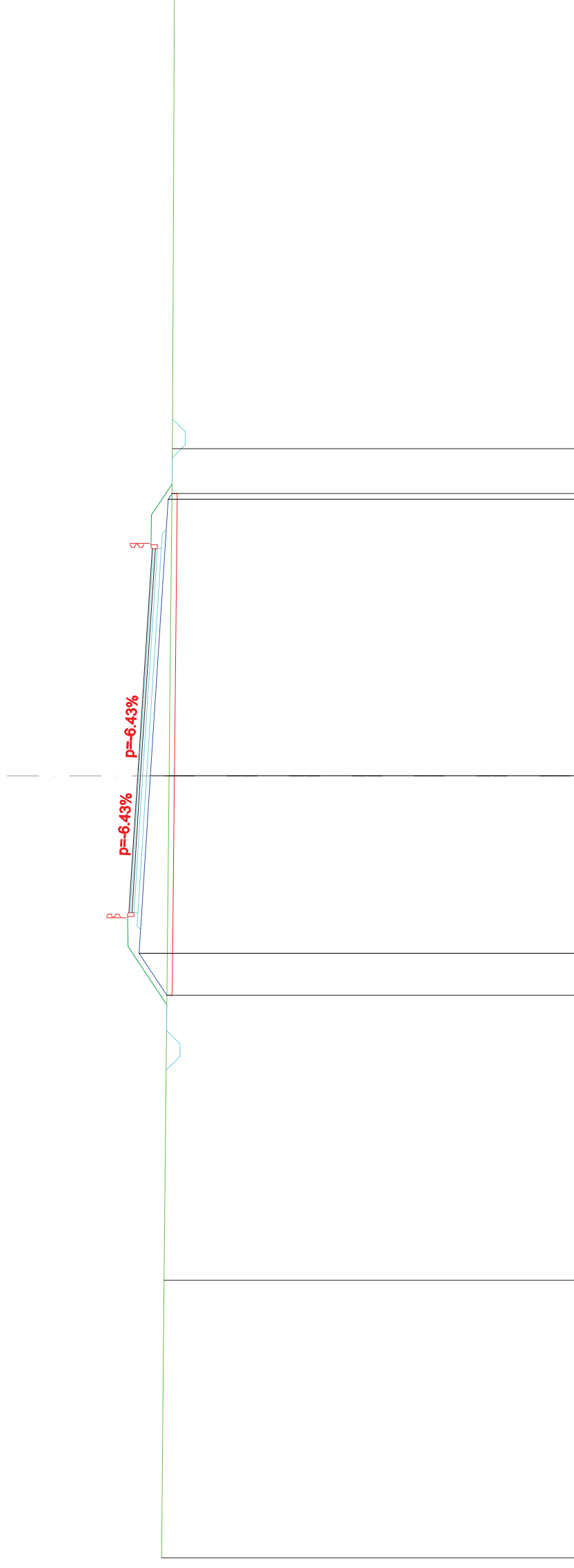
SCALA 1:200

QT.RIF. 1.00

QUOTE TERRENO	16.82	16.57	16.57	16.44	16.46	16.44	16.37	16.37	16.31	15.99	15.99	0.77
DIST.PARZIALI TERRENO		5.58	24.42	2.73	2.73	5.12	21.38	21.38	16.31	16.31	16.31	0.77
QUOTE PROGETTO	16.50		16.50	17.34	17.34	17.34	17.34	17.34	16.66	16.66	16.66	0.52
DIST.PARZIALI PROGETTO	1.92		1.92	6.81	6.81	10.61	10.61	10.61	16.66	16.66	16.66	0.52
QUOTE PAVIMENTATO				17.83	17.83	17.83	17.83	17.83	17.27	17.27	17.27	17.27
DIST.PARZIALI PAVIMENTATO				1.50	3.75	3.75	4.96	4.96	17.27	17.27	17.27	17.27

SCAVI E BONIFICHE	
SCOTICO	19.25 m
RILEVATI	
RILEVATO	15.45 m ²
TERRENO VEGETALE	6.40 m
SOVRASTRUTTURA STRADALE	
STRATO DI BINDER	13.96 m
STRATO DI BASE IN CONGLOMERATO BITUMINOSO	13.96 m
STRATO DI FONDAZIONE IN STABILIZZATO	2.20 m ²
MANUFATTI	
STRATO DI FONDAZIONE IN MISTO CEMENTATO	2.10 m ²

SEZIONE: A1-43
 QT. PROGETTO: 17.83
 DIST.PROG.: 1240.00
 DIST.PREC.: 40.00
 DIST.SUCC.: 40.00



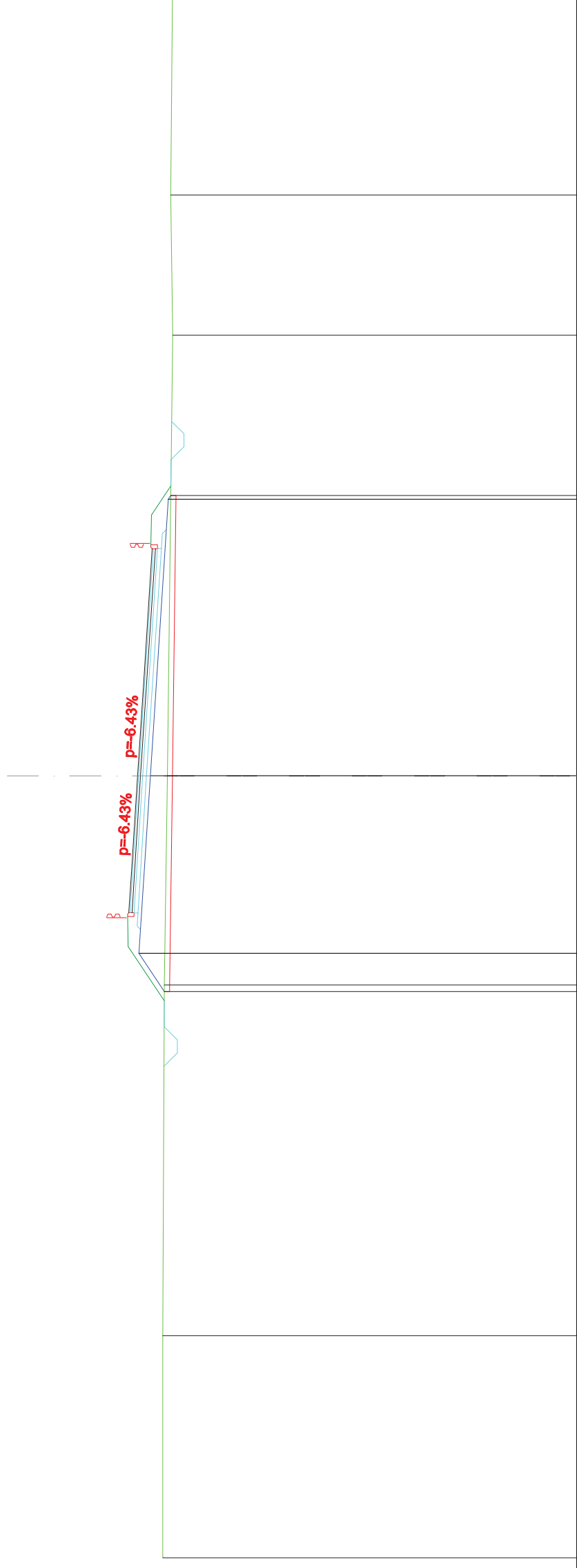
SCALA 1:200

QT.RIF. 1.00

QUOTE TERRENO	16.92	16.82	16.63	16.50	16.42
DIST.PARZIALI TERRENO	10.64	19.36	17.34	12.54	17.46
QUOTE PROGETTO	16.71	17.78	17.83	17.59	17.27
DIST.PARZIALI PROGETTO	1.60	6.81	10.61	16.51	16.66
QUOTE PAVIMENTATO					
DIST.PARZIALI PAVIMENTATO	18.17	18.07	17.83	17.59	17.27
	1.50	3.75	3.75	4.96	

SCAVI E BONIFICHE	
SCOTICO	19.03 m
RILEVATI	
RILEVATO	14.08 m ²
TERRENO VEGETALE	6.14 m
SOVRASTRUTTURA STRADALE	
STRATO DI BINDER	13.96 m
STRATO DI BASE IN CONGLOMERATO BITUMINOSO	13.96 m
STRATO DI FONDAZIONE IN STABILIZZATO	2.20 m ²
MANUFATTI	
STRATO DI FONDAZIONE IN MISTO CEMENTATO	2.10 m ²

SEZIONE: A1-44
 QT. PROGETTO: 17.84
 DIST.PROG.: 1280.00
 DIST.PREC.: 40.00
 DIST.SUCC.: 40.00



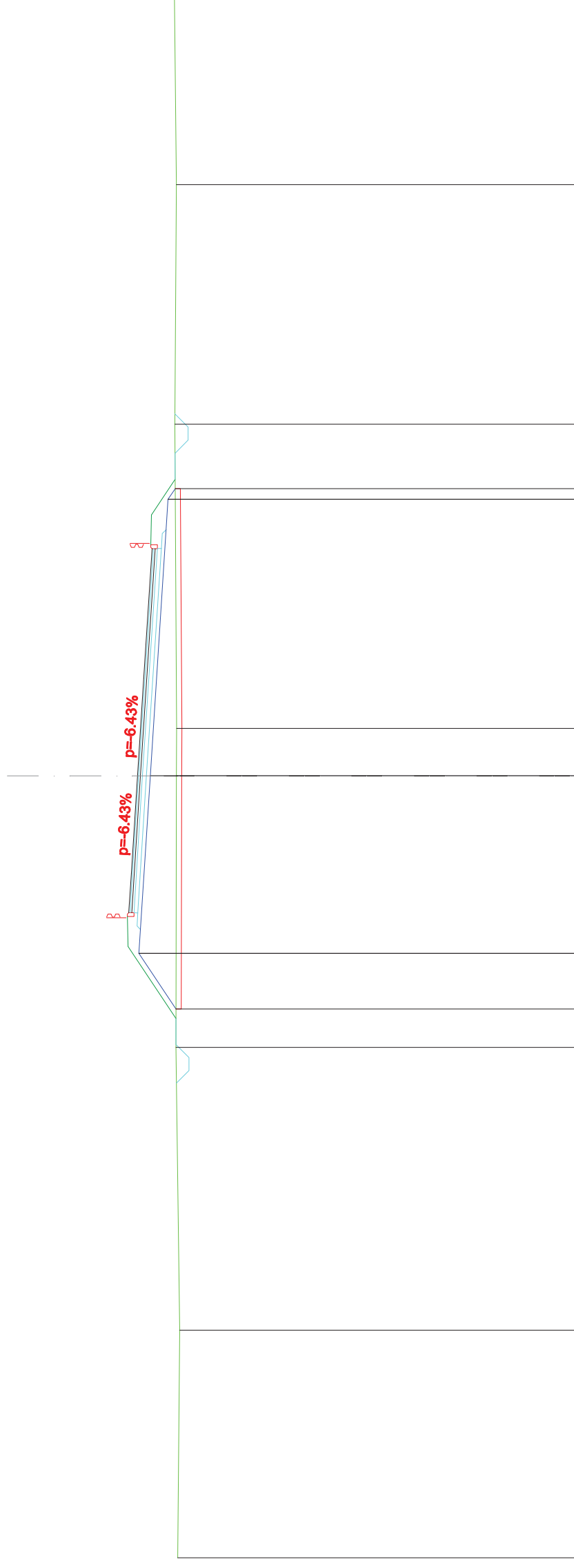
SCALA 1:200

QT.RIF. 1.00

QUOTE TERRENO	16.87	16.87	16.81	16.70	16.49	16.56	16.50
DIST.PARZIALI TERRENO		8.52	13.45	8.03	16.90	5.38	7.73
QUOTE PROGETTO	16.81	17.78	17.84	17.35	16.90	16.57	
DIST.PARZIALI PROGETTO	1.46	6.81	10.61				
QUOTE PAVIMENTATO		18.17	17.84	17.59	17.28		
DIST.PARZIALI PAVIMENTATO		1.50	3.75	3.75	4.96		

SCAVI E BONIFICHE	
SCOTICO	19.96 m
RILEVATI	
RILEVATO	20.70 m ²
TERRENO VEGETALE	7.25 m
SOVRASTRUTTURA STRADALE	
STRATO DI BINDER	13.96 m
STRATO DI BASE IN CONGLOMERATO BITUMINOSO	13.96 m
STRATO DI FONDAZIONE IN STABILIZZATO	2.20 m ²
MANUFATTI	
STRATO DI FONDAZIONE IN MISTO CEMENTATO	2.10 m ²

SEZIONE: A1-45
 QT. PROGETTO: 17.84
 DIST.PROG.: 1320.00
 DIST.PREC.: 40.00
 DIST.SUCC.: 40.00



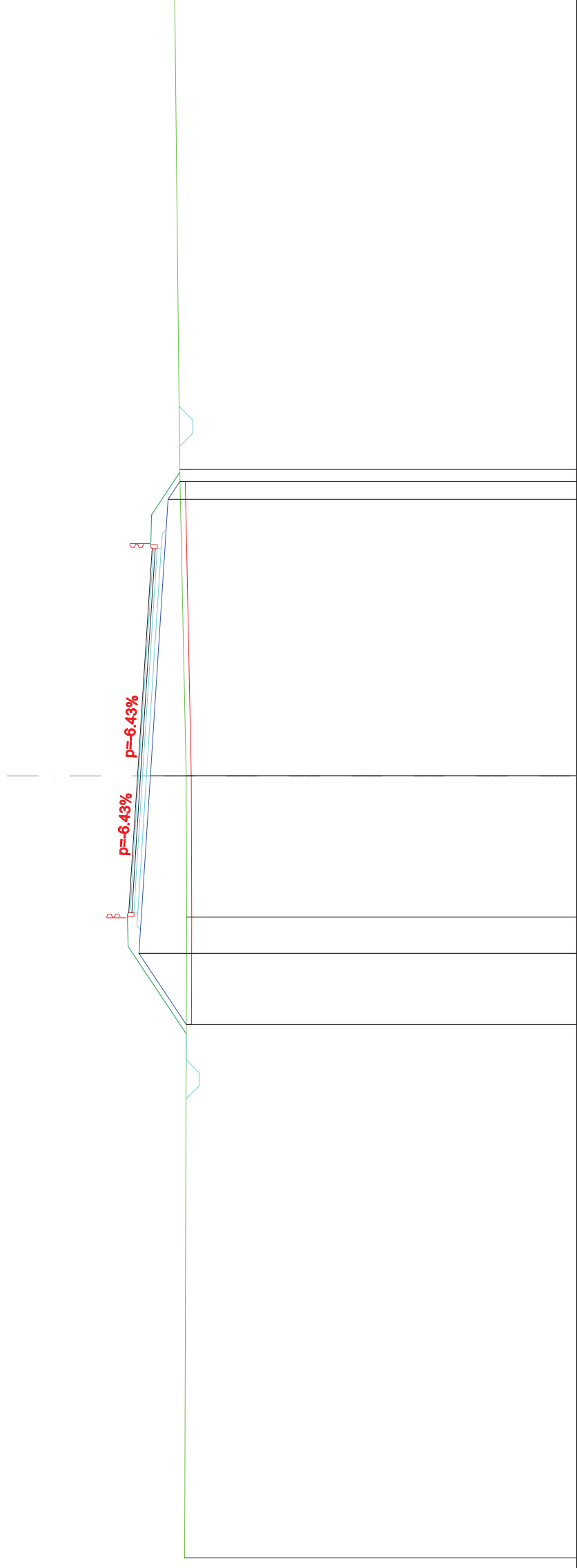
SCALA 1:200

QT.RIF. 1.00

QUOTE TERRENO	16.30	16.22	16.37	16.34	16.34	16.41	16.35	16.42
DIST.PARZIALI TERRENO	8.73	10.85	10.42	1.82	1.82	11.67	9.19	7.33
QUOTE PROGETTO	16.36	17.79	17.35	17.35	17.35	16.67	16.39	16.42
DIST.PARZIALI PROGETTO	2.13	6.81	10.61	3.75	3.75	4.96	17.28	17.60
QUOTE PAVIMENTATO			18.08	17.84	17.60	17.28		
DIST.PARZIALI PAVIMENTATO		1.50	3.75	3.75	3.75	4.96		

SCAVI E BONIFICHE	
SCOTICO	20.83 m
RILEVATI	
RILEVATO	27.49 m ²
TERRENO VEGETALE	8.28 m
SOVRASTRUTTURA STRADALE	
STRATO DI BINDER	13.96 m
STRATO DI BASE IN CONGLOMERATO BITUMINOSO	13.96 m
STRATO DI FONDAZIONE IN STABILIZZATO	2.20 m ²
MANUFATTI	
STRATO DI FONDAZIONE IN MISTO CEMENTATO	2.10 m ²

SEZIONE: A1-46
 QT. PROGETTO: 17.84
 DIST.PROG.: 1360.00
 DIST.PREC.: 40.00
 DIST.SUCC.: 40.00



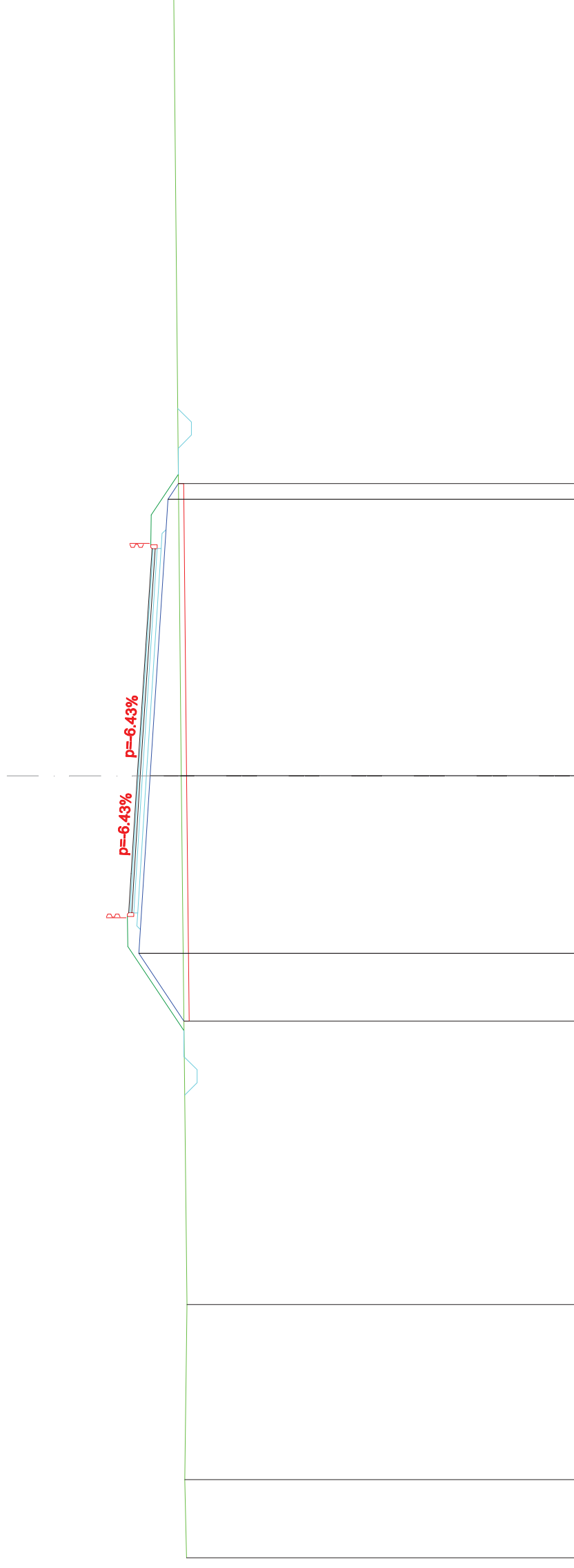
SCALA 1:200

QT.RIF. 1.00

QUOTE TERRENO	16.03	15.96	15.98	17.35	16.22	16.42
DIST.PARZIALI TERRENO	24.58	5.42	11.75	18.25		
QUOTE PROGETTO	15.97	17.79	2.72	6.81	10.61	0.68
DIST.PARZIALI PROGETTO						
QUOTE PAVIMENTATO						
DIST.PARZIALI PAVIMENTATO						

SCAVI E BONIFICHE	
SCOTICO	20.62 m
RILEVATI	
RILEVATO	24.82 m ²
TERRENO VEGETALE	8.05 m
SOVRASTRUTTURA STRADALE	
STRATO DI BINDER	13.96 m
STRATO DI BASE IN CONGLOMERATO BITUMINOSO	13.96 m
STRATO DI FONDAZIONE IN STABILIZZATO	2.20 m ²
MANUFATTI	
STRATO DI FONDAZIONE IN MISTO CEMENTATO	2.10 m ²

SEZIONE: A1-47
 QT. PROGETTO: 17.84
 DIST.PROG.: 1400.00
 DIST.PREC.: 40.00
 DIST.SUCC.: 40.00



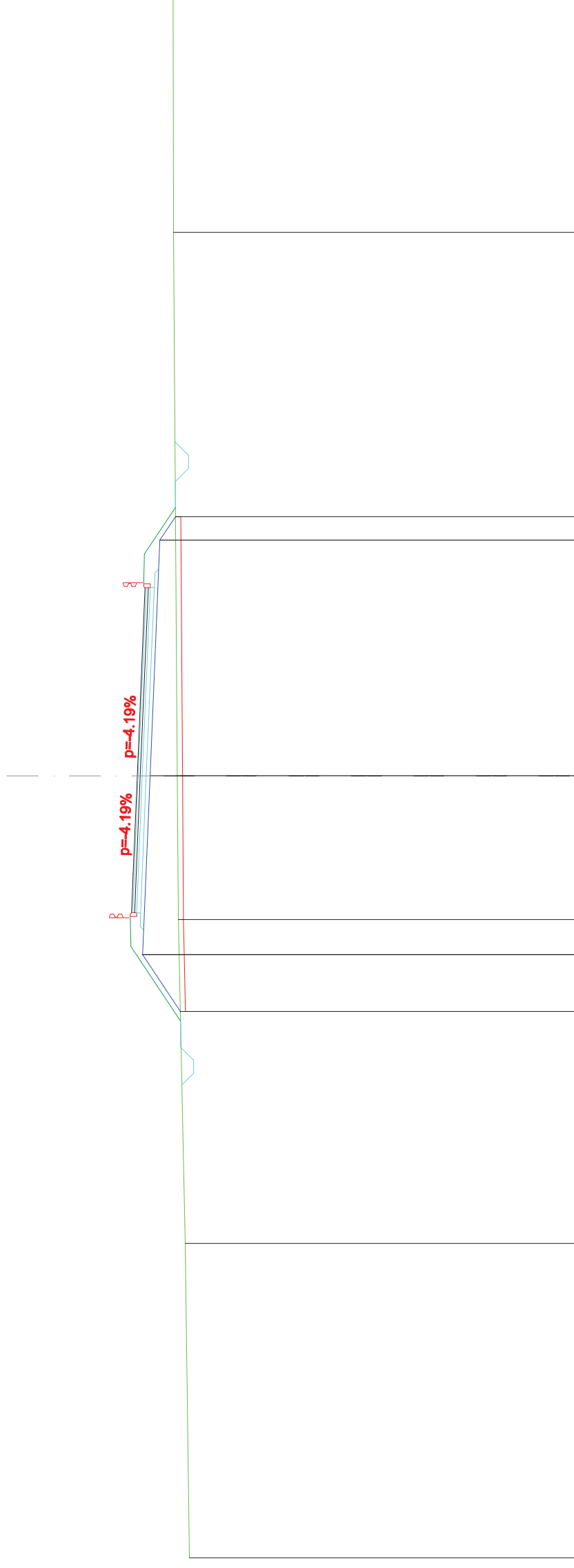
SCALA 1:200

QT.RIF. 1.00

QUOTE TERRENO	15.96	16.03	15.94	16.16	16.45
DIST.PARZIALI TERRENO	3.00	6.71	20.29	30.00	
QUOTE PROGETTO			16.06	17.35	16.27
DIST.PARZIALI PROGETTO			2.59	6.81	10.61
QUOTE PAVIMENTATO				17.84	17.28
DIST.PARZIALI PAVIMENTATO			1.50	3.75	4.96

SCAVI E BONIFICHE	
SCOTICO	18.97 m
RILEVATI	
RILEVATO	21.41 m ²
TERRENO VEGETALE	7.88 m
SOVRASTRUTTURA STRADALE	
STRATO DI BINDER	12.46 m
STRATO DI BASE IN CONGLOMERATO BITUMINOSO	12.46 m
STRATO DI FONDAZIONE IN STABILIZZATO	1.98 m ²
MANUFATTI	
STRATO DI FONDAZIONE IN MISTO CEMENTATO	1.87 m ²

SEZIONE: A1-50
 QT. PROGETTO: 17.85
 DIST.PROG.: 1520.00
 DIST.PREC.: 40.00
 DIST.SUCC.: 40.00



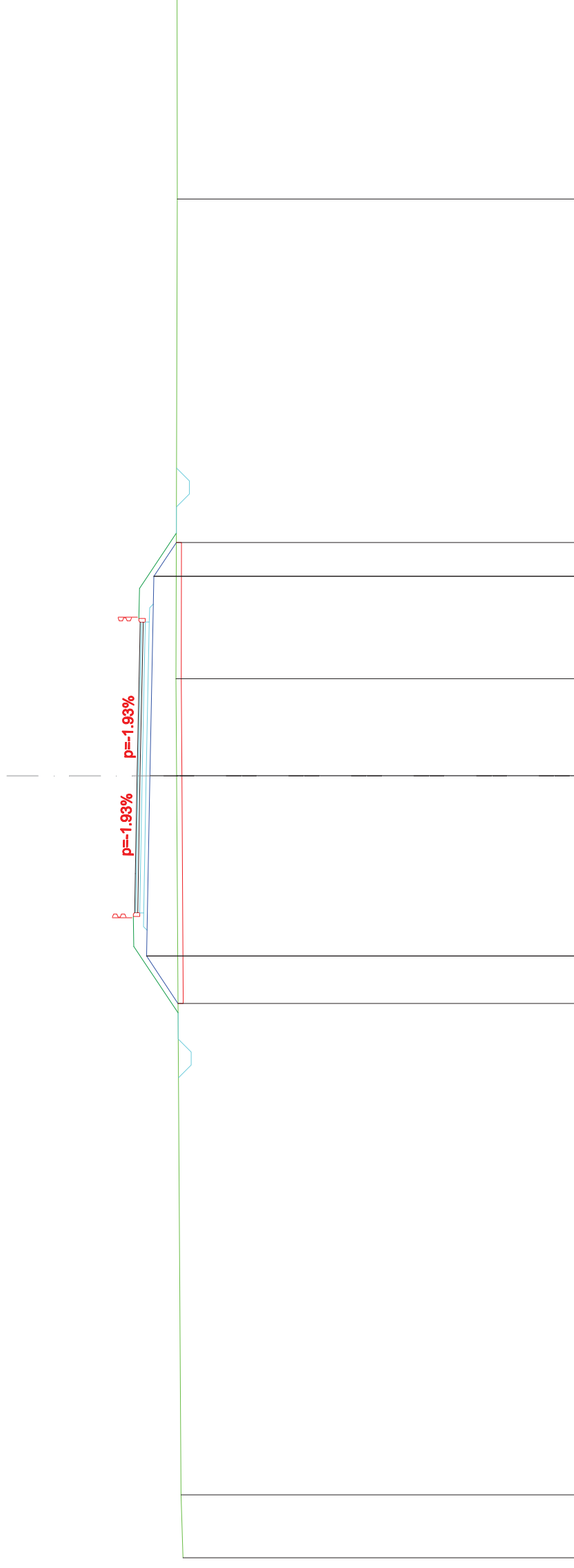
SCALA 1:200

QT.RIF. 1.00

QUOTE TERRENO	15.85	16.01	16.27	16.31	16.46	16.47
DIST.PARZIALI TERRENO	12.06	12.42	17.65	5.52	20.85	9.15
QUOTE PROGETTO	16.20	17.36	17.85	17.36	16.98	16.38
DIST.PARZIALI PROGETTO	2.17	6.86	9.04	0.90	16.98	0.90
QUOTE PAVIMENTATO	18.07	18.01	17.85	17.69	17.55	
DIST.PARZIALI PAVIMENTATO	1.50	3.75	3.75	3.46		

SCAVI E BONIFICHE	
SCOTICO	17.68 m
RILEVATI	
TERRENO VEGETALE	19.99 m ²
SOVRASTRUTTURA STRADALE	7.91 m
STRATO DI BINDER	11.14 m
STRATO DI BASE IN CONGLOMERATO BITUMINOSO	11.14 m
STRATO DI FONDAZIONE IN STABILIZZATO	1.79 m ²
MANUFATTI	
STRATO DI FONDAZIONE IN MISTO CEMENTATO	1.67 m ²

SEZIONE: A1-51
 QT. PROGETTO: 17.85
 DIST.PROG.: 1560.00
 DIST.PREC.: 40.00
 DIST.SUCC.: 40.00



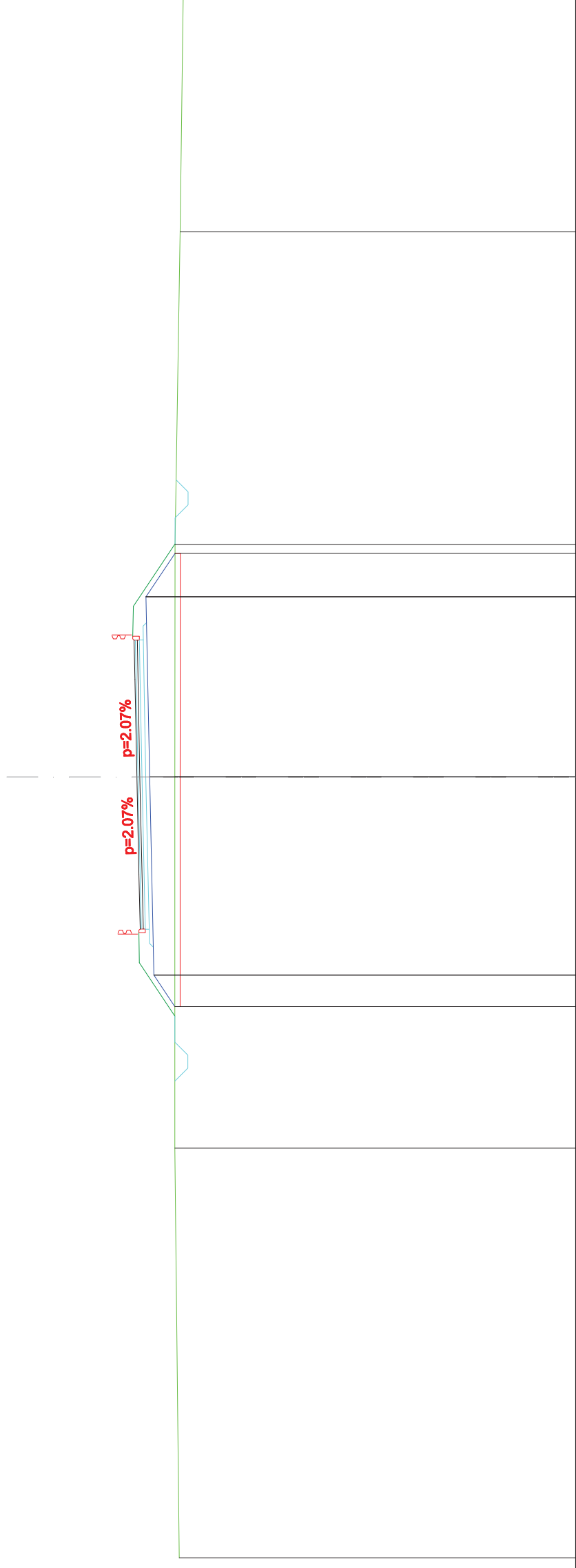
SCALA 1:200

QT.RIF. 1.00

QUOTE TERRENO	16.09	16.17	16.34	16.36	16.31	16.32
DIST.PARZIALI TERRENO	2.42	27.58	3.72	18.40	7.88	
QUOTE PROGETTO	16.28	17.49	17.36	17.36	17.21	16.35
DIST.PARZIALI PROGETTO	1.81	6.92	7.65	1.30		
QUOTE PAVIMENTATO	17.95	17.92	17.85	17.78	17.74	
DIST.PARZIALI PAVIMENTATO	1.50	3.75	3.75	2.14		

SCAVI E BONIFICHE	
SCOTICO	17.41 m
RILEVATI	
RILEVATO	18.88 m ²
TERRENO VEGETALE	7.64 m
SOVRASTRUTTURA STRADALE	
STRATO DI BINDER	11.09 m
STRATO DI BASE IN CONGLOMERATO BITUMINOSO	11.09 m
STRATO DI FONDAZIONE IN STABILIZZATO	1.78 m ²
MANUFATTI	
STRATO DI FONDAZIONE IN MISTO CEMENTATO	1.67 m ²

SEZIONE: A1-52
 QT. PROGETTO: 17.85
 DIST.PROG.: 1600.00
 DIST.PREC.: 40.00
 DIST.SUCC.: 40.00



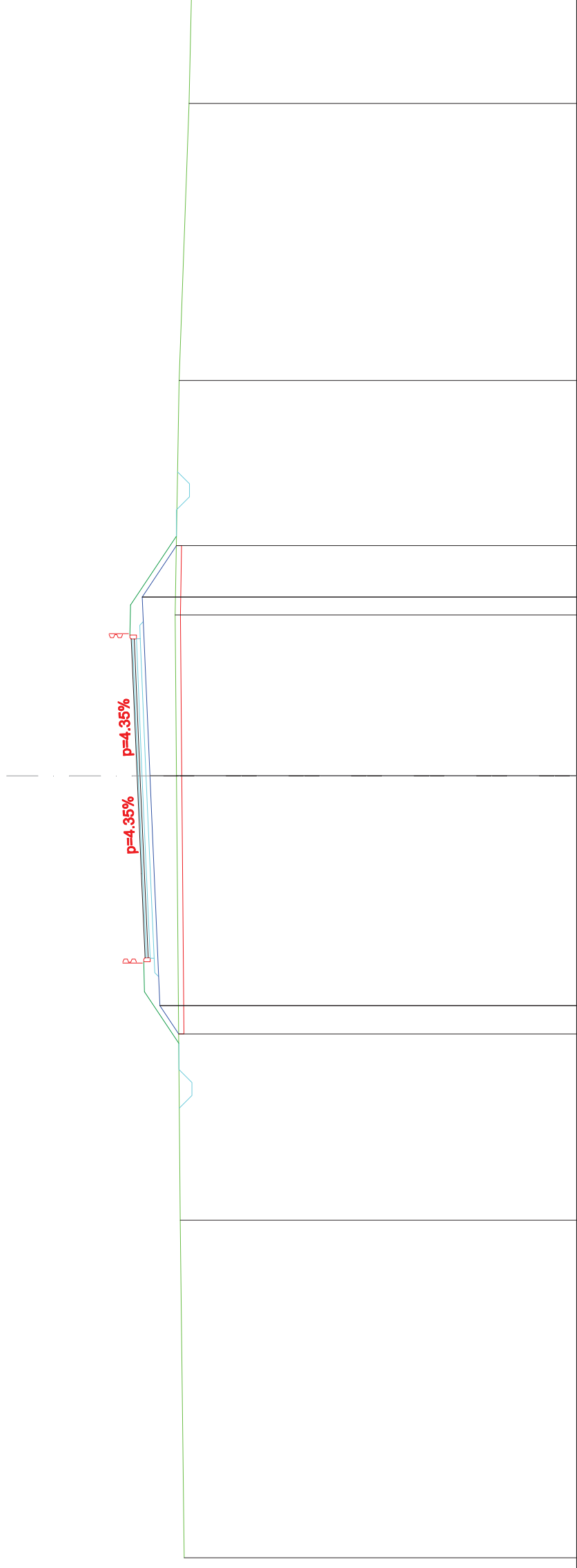
SCALA 1:200

QT.RIF. 1.00

QUOTE TERRENO	16.23	16.40	16.39	16.39	16.39	16.20	16.08
DIST.PARZIALI TERRENO	15.74	14.26	17.36	8.92	12.01	9.06	
QUOTE PROGETTO	16.39	17.20	17.51	16.39	17.36	16.39	
DIST.PARZIALI PROGETTO	1.21	7.61	6.91	1.67			
QUOTE PAVIMENTATO		17.73	17.85	17.96			
DIST.PARZIALI PAVIMENTATO		2.09	3.75	3.75	1.50		

SCAVI E BONIFICHE	
SCOTICO	18.73 m
RILEVATI	
RILEVATO	20.87 m ²
TERRENO VEGETALE	7.86 m
SOVRASTRUTTURA STRADALE	
STRATO DI BINDER	12.23 m
STRATO DI BASE IN CONGLOMERATO BITUMINOSO	12.23 m
STRATO DI FONDAZIONE IN STABILIZZATO	1.95 m ²
MANUFATTI	
STRATO DI FONDAZIONE IN MISTO CEMENTATO	1.84 m ²

SEZIONE: A1-53
 QT. PROGETTO: 17.85
 DIST.PROG.: 1640.00
 DIST.PREC.: 40.00
 DIST.SUCC.: 40.00



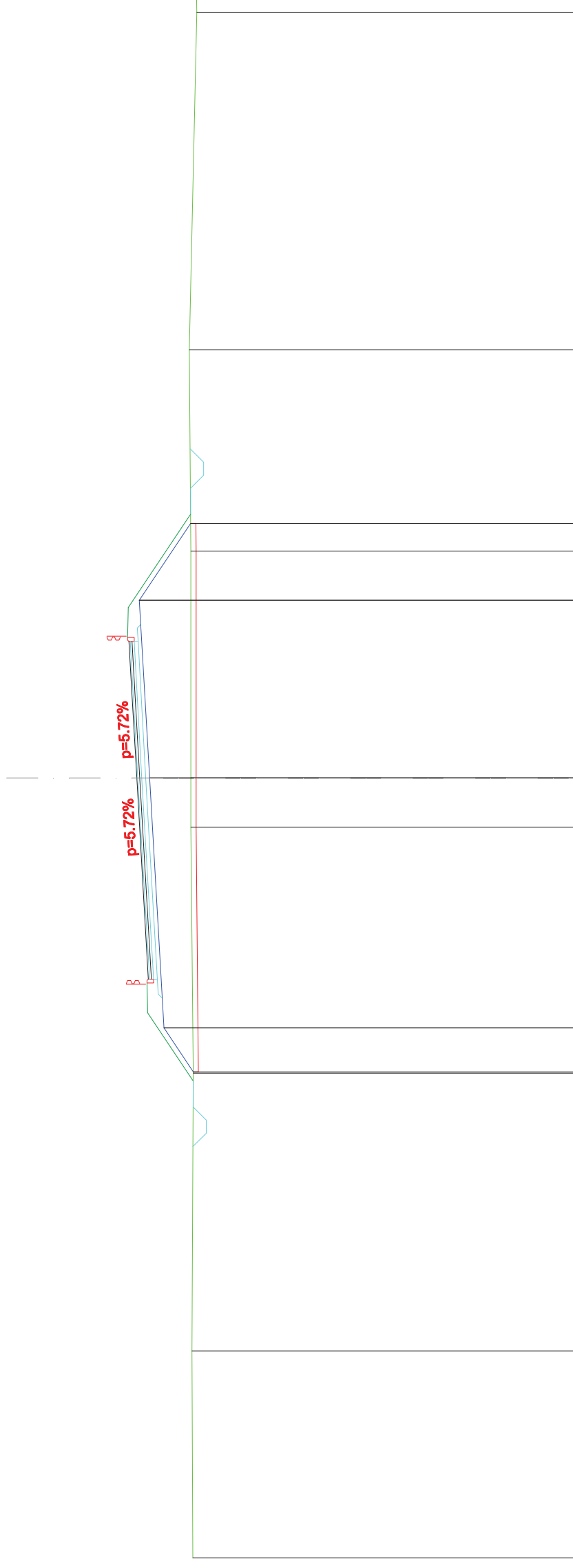
SCALA 1:200

QT.RIF. 1.00

QUOTE TERRENO	16.05	16.20	17.05	16.34	16.40	16.24	15.86	15.77
DIST.PARZIALI TERRENO		12.95	8.99	6.17	8.99	10.63	4.21	
QUOTE PROGETTO	16.26	16.98	17.85	17.36	17.66	16.35		
DIST.PARZIALI PROGETTO	1.08	8.82	6.86	1.97				
QUOTE PAVIMENTATO		17.55	17.89	17.85	18.02	18.08		
DIST.PARZIALI PAVIMENTATO		3.23	3.75	3.75	1.50			

SCAVI E BONIFICHE	
SCOTICO	21.09 m
RILEVATI	
RILEVATO	33.19 m ²
TERRENO VEGETALE	9.77 m
SOVRASTRUTTURA STRADALE	
STRATO DI BINDER	12.99 m
STRATO DI BASE IN CONGLOMERATO BITUMINOSO	12.99 m
STRATO DI FONDAZIONE IN STABILIZZATO	2.06 m ²
MANUFATTI	
STRATO DI FONDAZIONE IN MISTO CEMENTATO	1.95 m ²

SEZIONE: A1-54
 QT. PROGETTO: 17.86
 DIST.PROG.: 1680.00
 DIST.PREC.: 40.00
 DIST.SUCC.: 40.00



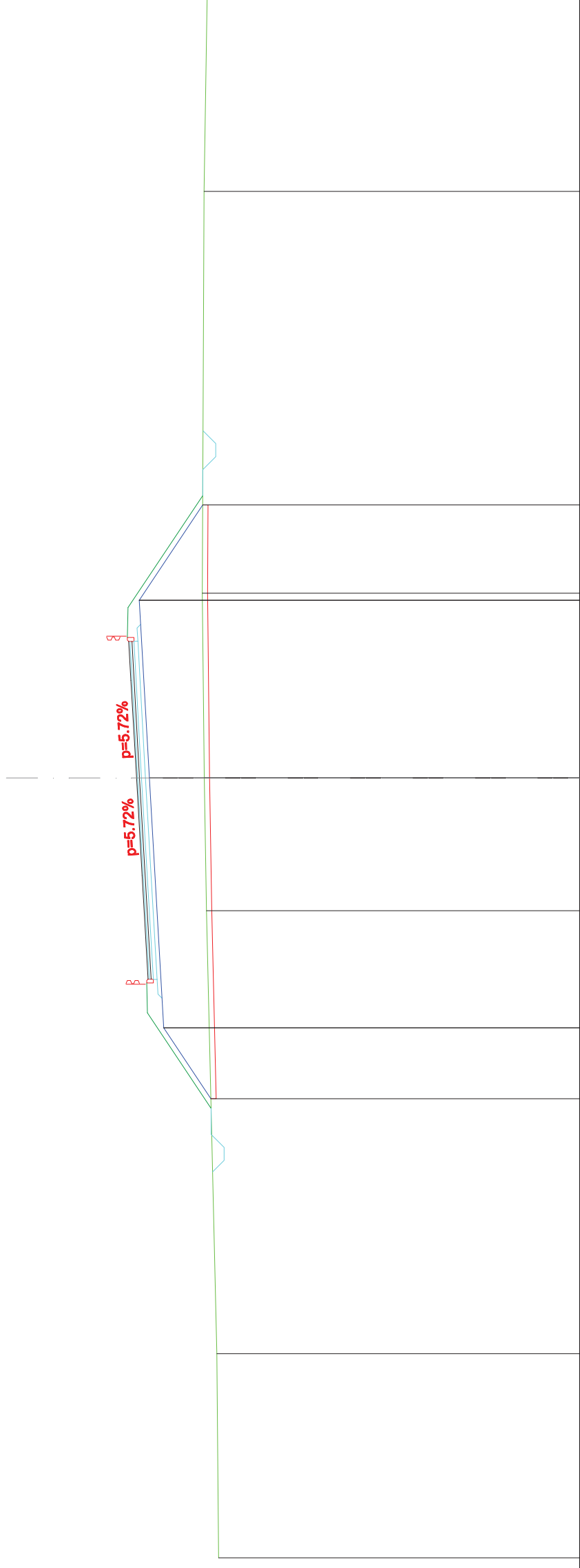
SCALA 1:200

QT.RIF. 1.00

QUOTE TERRENO	15.70	15.74	15.69	15.78	15.78	15.78	17.76	15.78	15.84	15.55	15.56
DIST.PARZIALI TERRENO	7.96	10.69	15.69	9.46	1.90	8.72	7.75	12.97	0.57		
QUOTE PROGETTO			16.82								
DIST.PARZIALI PROGETTO			1.69			9.62	6.83	2.95			
QUOTE PAVIMENTATO			17.41								
DIST.PARZIALI PAVIMENTATO			3.99			3.75	3.75	1.50			

SCAVI E BONIFICHE	
SCOTICO	22.83 m
RILEVATI	
RILEVATO	45.46 m ²
TERRENO VEGETALE	11.89 m
SOVRASTRUTTURA STRADALE	
STRATO DI BINDER	12.99 m
STRATO DI BASE IN CONGLOMERATO BITUMINOSO	12.99 m
STRATO DI FONDAZIONE IN STABILIZZATO	2.06 m ²
MANUFATTI	
STRATO DI FONDAZIONE IN MISTO CEMENTATO	1.95 m ²

SEZIONE: A1-57
 QT. PROGETTO: 18.03
 DIST.PROG.: 1780.00
 DIST.PREC.: 30.00
 DIST.SUCC.: 60.00



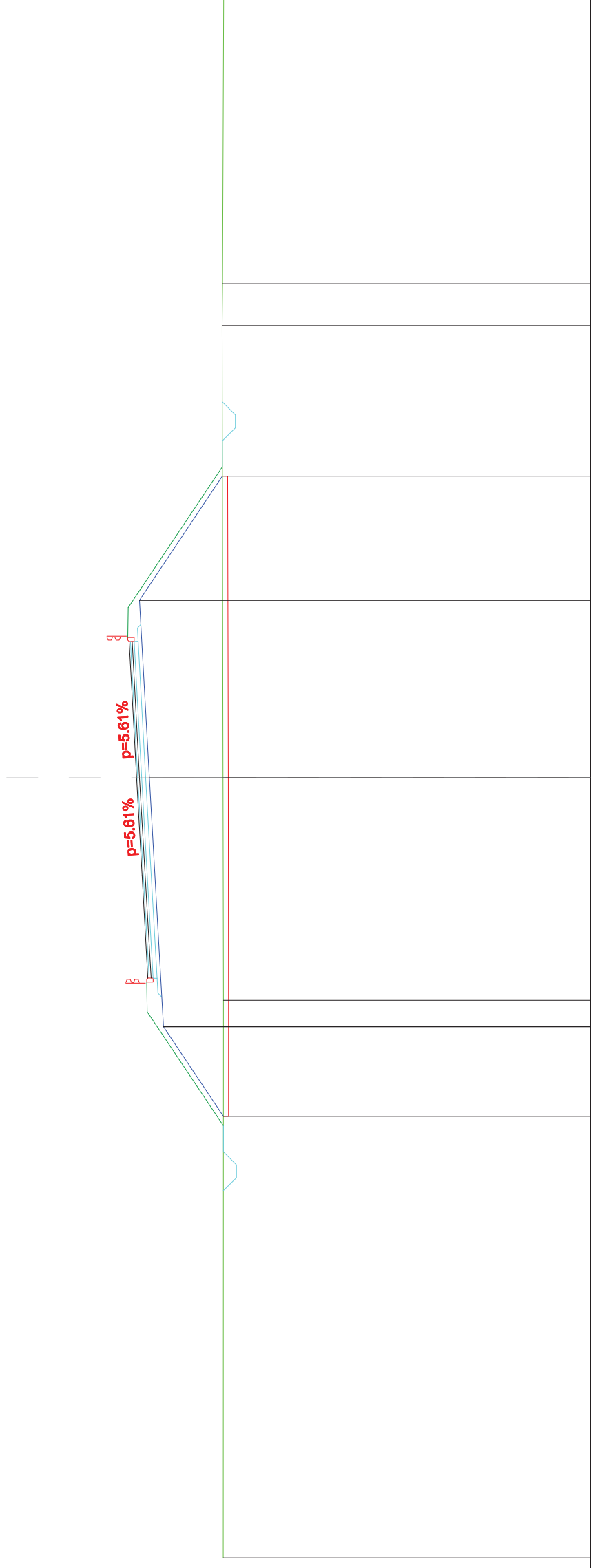
SCALA 1:200

QT.RIF. 1.00

QUOTE TERRENO	14.88	14.94	17.03	15.17	16.99	17.58	15.34	15.42	17.54	7.10	17.93	15.50	15.43	15.45	15.31
DIST.PARZIALI TERRENO	7.86			15.17	2.72	9.62	5.11	5.11	17.54	6.83	3.66	3.66	7.44		
QUOTE PROGETTO				15.17	2.72	9.62	5.11	5.11	17.54	6.83	3.66	3.66	7.44		
DIST.PARZIALI PROGETTO				15.17	2.72	9.62	5.11	5.11	17.54	6.83	3.66	3.66	7.44		
QUOTE PAVIMENTATO				17.58		17.81	18.03	18.03	18.03	18.24	18.33				
DIST.PARZIALI PAVIMENTATO				3.99		3.75	3.75	3.75	3.75	1.50	1.50				

SCAVI E BONIFICHE	
SCOTICO	24.63 m
RILEVATI	
RILEVATO	61.65 m ²
TERRENO VEGETALE	14.08 m
SOVRASTRUTTURA STRADALE	
STRATO DI BINDER	12.95 m
STRATO DI BASE IN CONGLOMERATO BITUMINOSO	12.95 m
STRATO DI FONDAZIONE IN STABILIZZATO	2.05 m ²
MANUFATTI	
STRATO DI FONDAZIONE IN MISTO CEMENTATO	1.94 m ²

SEZIONE: A1-58
 QT. PROGETTO: 18.44
 DIST.PROG.: 1840.00
 DIST.PREC.: 60.00
 DIST.SUCC.: 40.00



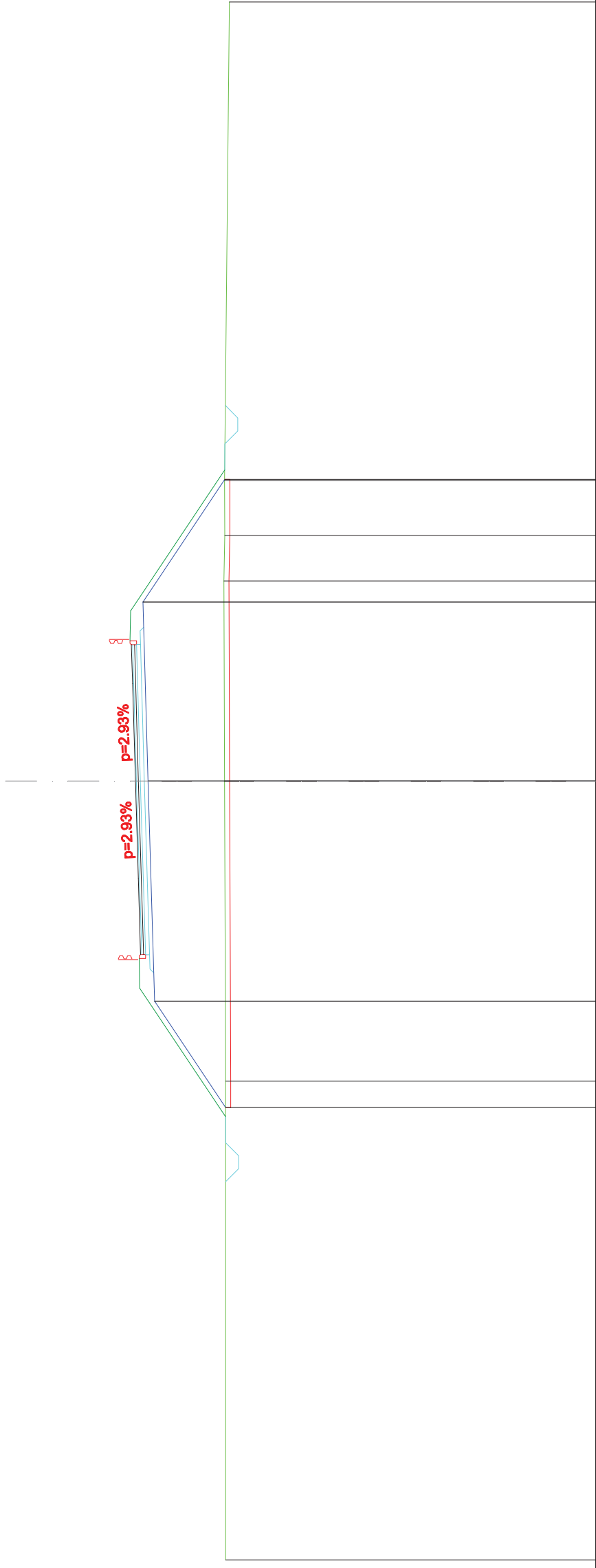
SCALA 1:200

QT.RIF. 1.00

QUOTE TERRENO	15.12	15.11	15.13	15.15	15.17	15.14	15.10
DIST.PARZIALI TERRENO	21.45	17.42	8.55	18.34	17.40	1.61	10.99
QUOTE PROGETTO	15.11	17.42	18.01	18.74	15.15		
DIST.PARZIALI PROGETTO	3.45	9.57	6.83	4.77			
QUOTE PAVIMENTATO							
DIST.PARZIALI PAVIMENTATO							

SCAVI E BONIFICHE	
SCOTICO	24.19 m
RILEVATI	
RILEVATO	62.69 m ²
TERRENO VEGETALE	14.78 m
SOVRASTRUTTURA STRADALE	
STRATO DI BINDER	11.93 m
STRATO DI BASE IN CONGLOMERATO BITUMINOSO	11.93 m
STRATO DI FONDAZIONE IN STABILIZZATO	1.90 m ²
MANUFATTI	
STRATO DI FONDAZIONE IN MISTO CEMENTATO	1.79 m ²

SEZIONE: A1-59
 QT. PROGETTO: 18.72
 DIST.PROG.: 1880.00
 DIST.PREC.: 40.00
 DIST.SUCC.: 40.00



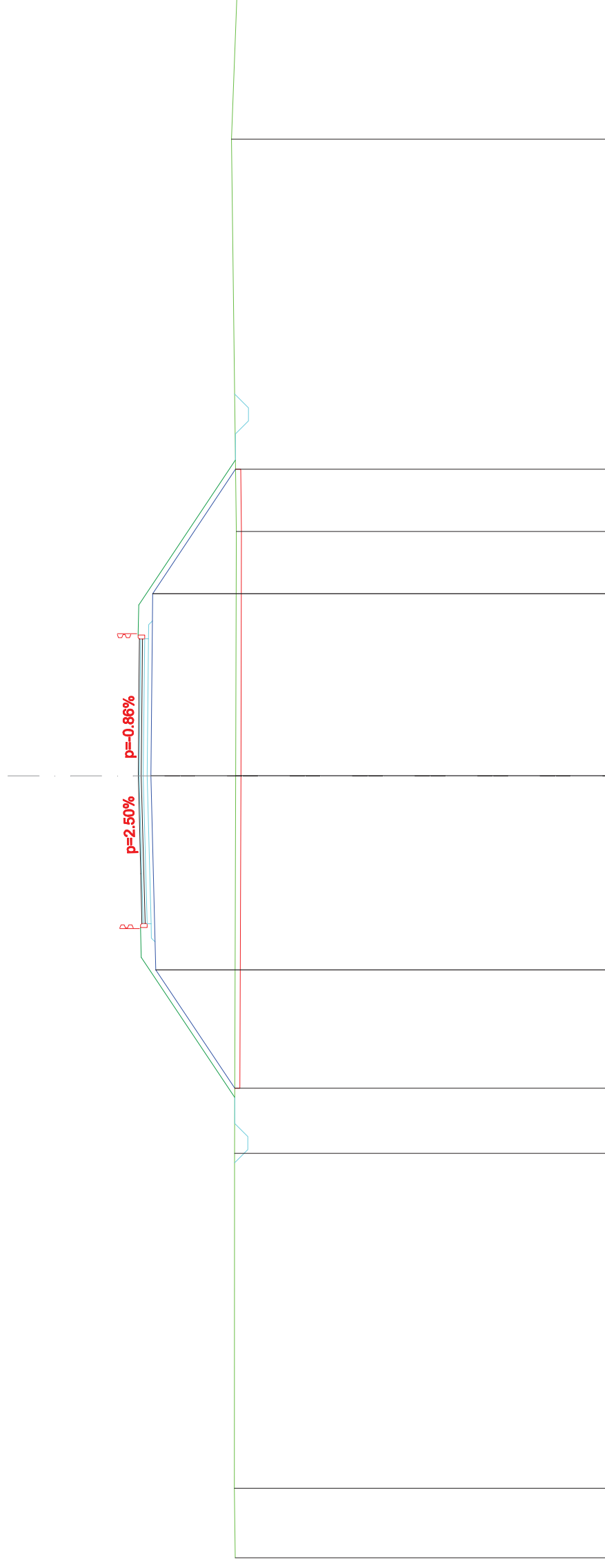
SCALA 1:200

QT.RIF. 1.00

QUOTE TERRENO	15.25	15.25	17.98	18.53	18.61	18.72	18.83	18.98	18.43	15.32	15.28	15.28	15.28	15.11
DIST.PARZIALI TERRENO		18.44							7.71	1.75	2.11		18.44	
QUOTE PROGETTO		15.25	17.98	18.53	18.61	18.72	18.83	18.98	18.43	18.43	15.28	15.28	15.28	15.11
DIST.PARZIALI PROGETTO			4.10	8.48	6.89	4.72								
QUOTE PAVIMENTATO				18.53	18.61	18.72	18.83	18.98						
DIST.PARZIALI PAVIMENTATO				2.93	3.75	3.75	1.50	1.50						

SCAVI E BONIFICHE	
SCOTICO	23.74 m
RILEVATI	
RILEVATO	65.30 m ²
TERRENO VEGETALE	15.45 m
SOVRASTRUTTURA STRADALE	
STRATO DI BINDER	10.92 m
STRATO DI BASE IN CONGLOMERATO BITUMINOSO	10.92 m
STRATO DI FONDAZIONE IN STABILIZZATO	1.76 m ²
MANUFATTI	
STRATO DI FONDAZIONE IN MISTO CEMENTATO	1.64 m ²

SEZIONE: A1-60
 QT. PROGETTO: 19.00
 DIST.PROG.: 1920.00
 DIST.PREC.: 40.00
 DIST.SUCC.: 60.00



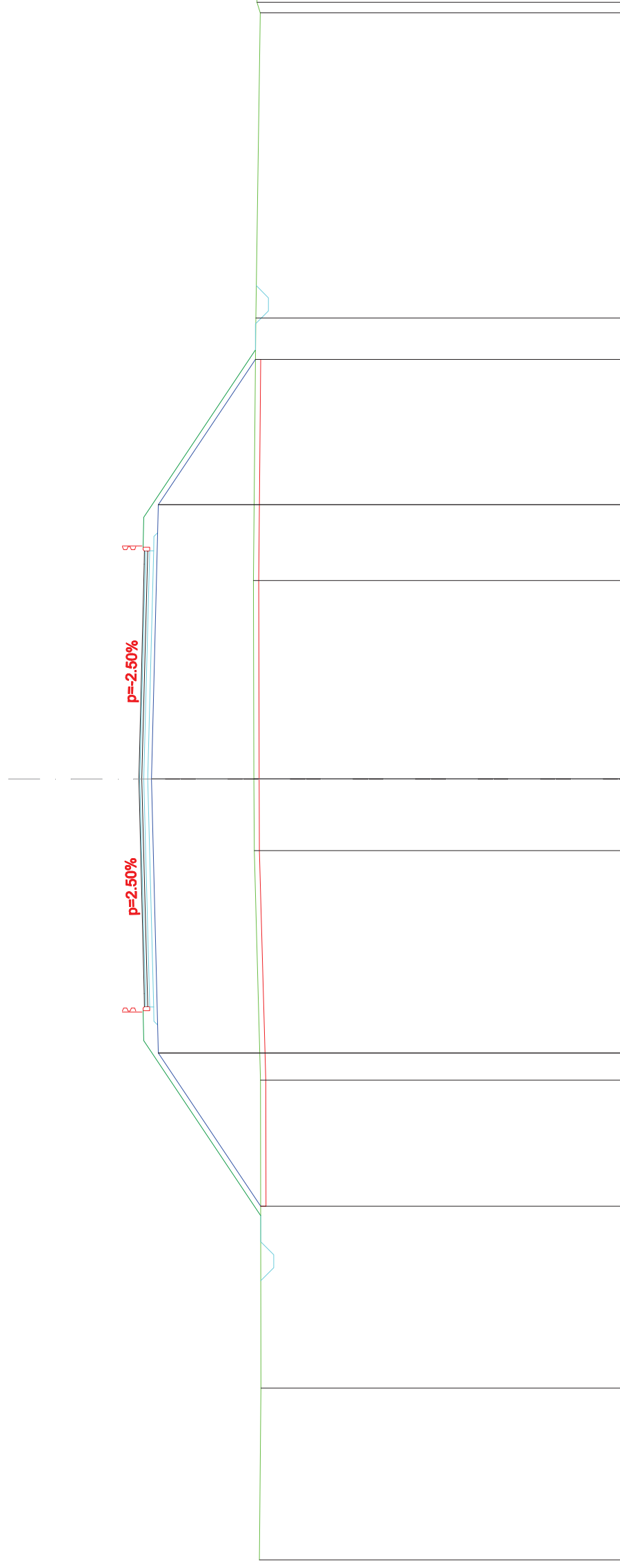
SCALA 1:200

QT.RIF. 1.00

QUOTE TERRENO	15.28	15.32	15.31	14.48	18.51	18.45	15.24	15.27	15.43	15.21
DIST.PARZIALI TERRENO	2.67	12.85	4.54	7.45	6.99	9.37	15.05	5.58		
QUOTE PROGETTO		18.32	18.30	18.91	19.00	18.96	18.45	15.27		
DIST.PARZIALI PROGETTO		4.54	7.45	6.99	4.77					
QUOTE PAVIMENTATO		18.86	18.91	19.00	18.97	18.96				
DIST.PARZIALI PAVIMENTATO		1.92	3.75	3.75	1.50					

SCAVI E BONIFICHE	
SCOTICO	32.53 m
RILEVATI	
RILEVATO	109.12 m ²
TERRENO VEGETALE	18.11 m
SOVRASTRUTTURA STRADALE	
STRATO DI BINDER	17.50 m
STRATO DI BASE IN CONGLOMERATO BITUMINOSO	17.50 m
STRATO DI FONDAZIONE IN STABILIZZATO	2.71 m ²
MANUFATTI	
STRATO DI FONDAZIONE IN MISTO CEMENTATO	2.63 m ²

SEZIONE: A1-62
 QT. PROGETTO: 19.56
 DIST.PROG.: 2020.00
 DIST.PREC.: 40.00
 DIST.SUCC.: 25.00



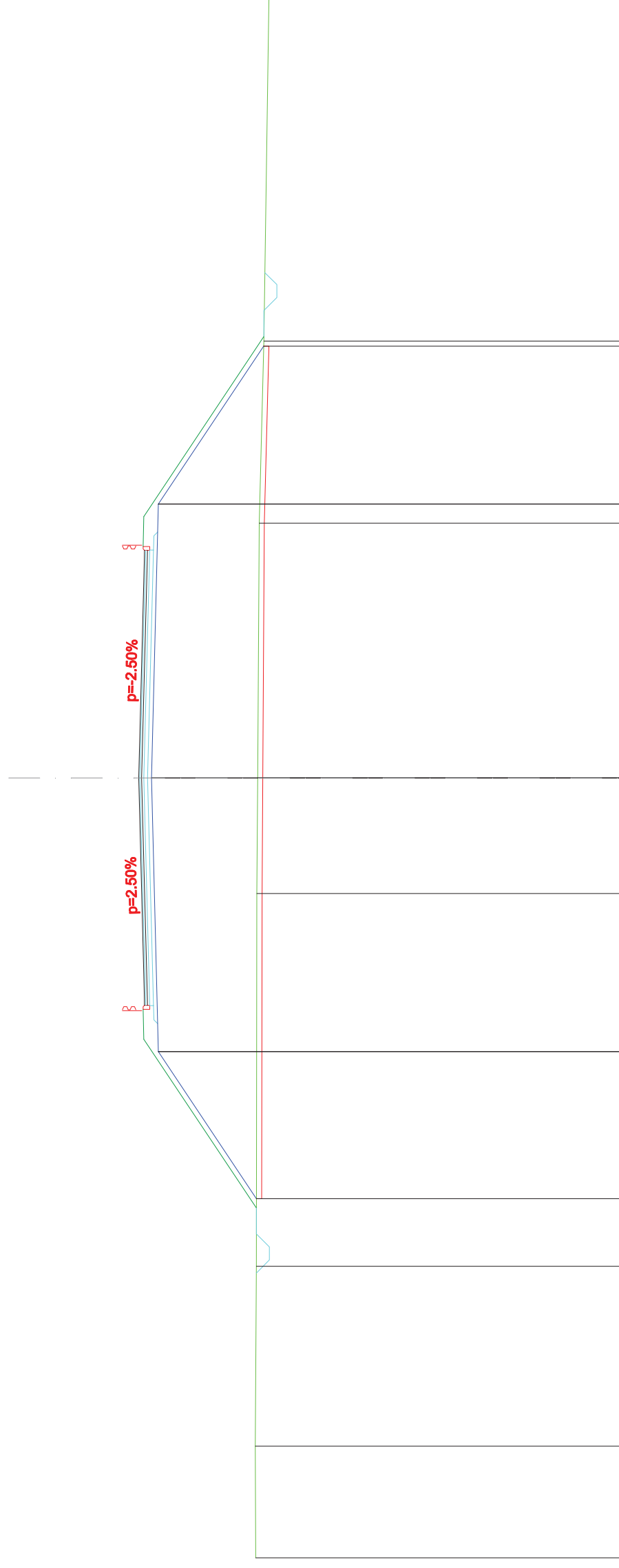
SCALA 1:200

QT.RIF. 1.00

QUOTE TERRENO	14.93	14.87	14.89	15.13	15.14	15.16	15.07	15.03	14.90
DIST.PARZIALI TERRENO	6.60	11.83	14.89	8.82	2.75	7.62	10.09	11.72	15.03
QUOTE PROGETTO	14.88	14.88	18.81	19.07	19.07	19.56	18.81	15.09	14.90
DIST.PARZIALI PROGETTO	5.89	14.88	18.81	10.53	19.56	10.53	5.58	18.81	14.90
QUOTE PAVIMENTATO			19.56	19.56	19.56	19.56	19.56	19.56	19.56
DIST.PARZIALI PAVIMENTATO			0.50	8.25	19.56	8.25	0.50	19.56	19.56

SCAVI E BONIFICHE	
SCOTICO	32.78 m
RILEVATI	
RILEVATO	112.24 m ²
TERRENO VEGETALE	18.42 m
SOVRASTRUTTURA STRADALE	
STRATO DI BINDER	17.50 m
STRATO DI BASE IN CONGLOMERATO BITUMINOSO	17.50 m
STRATO DI FONDAZIONE IN STABILIZZATO	2.71 m ²
MANUFATTI	
STRATO DI FONDAZIONE IN MISTO CEMENTATO	2.63 m ²

SEZIONE: A1-63
 QT. PROGETTO: 19.61
 DIST.PROG.: 2045.00
 DIST.PREC.: 25.00
 DIST.SUCC.: 20.00



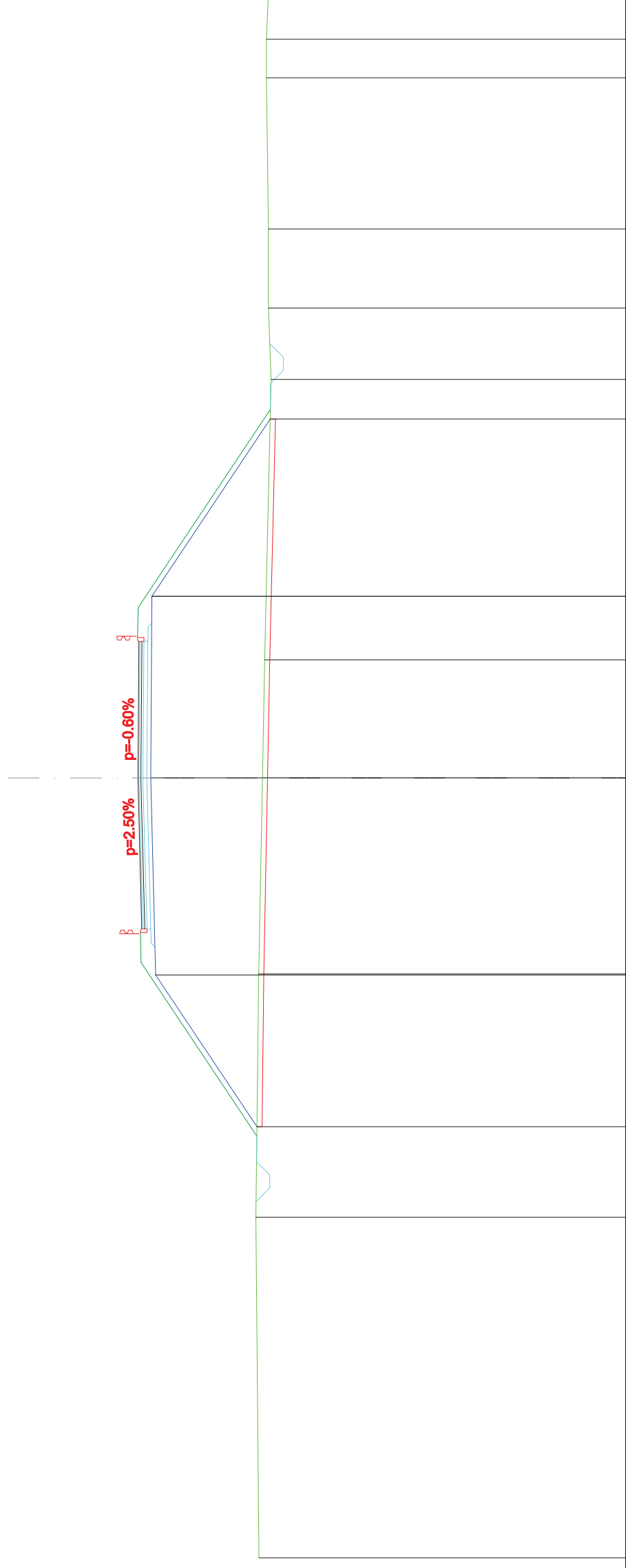
SCALA 1:200

QT.RIF. 1.00

QUOTE TERRENO	15.11	15.13	15.09	15.07	15.04	14.98	14.80	14.60
DIST.PARZIALI TERRENO	4.30	6.92	14.34	9.79	7.00	13.20		
QUOTE PROGETTO	15.08	18.85	19.12	19.12	18.85	14.81		
DIST.PARZIALI PROGETTO	5.65	10.53	10.53	6.07				
QUOTE PAVIMENTATO	19.40	19.40	19.40	19.39	19.39	0.50		
DIST.PARZIALI PAVIMENTATO	8.25	8.25	8.25					

SCAVI E BONIFICHE	
SCOTICO	27.22 m
RILEVATI	
RILEVATO	93.51 m ²
TERRENO VEGETALE	19.48 m
SOVRASTRUTTURA STRADALE	
STRATO DI BINDER	11.05 m
STRATO DI BASE IN CONGLOMERATO BITUMINOSO	11.05 m
STRATO DI FONDAZIONE IN STABILIZZATO	1.78 m ²
MANUFATTI	
STRATO DI FONDAZIONE IN MISTO CEMENTATO	1.66 m ²

SEZIONE: A1-65
 QT. PROGETTO: 19.74
 DIST.PROG.: 2120.00
 DIST.PREC.: 55.00
 DIST.SUCC.: 25.00




SCALA 1:200

QT.RIF. 1.00

QUOTE TERRENO	15.09	15.21	15.17	19.06	15.10	19.66	19.74	19.25	14.88	14.81	14.73	14.73	14.81	14.81	14.81	14.74		
DIST.PARZIALI TERRENO		13.11	9.35	19.06	7.54	19.25	19.74	19.25	4.53	14.88	19.21	10.79	14.66	2.74	3.04	5.82	1.48	1.59
QUOTE PROGETTO		15.17	5.83	19.06	19.06	19.66	19.74	19.25	14.66	14.66	19.21	6.82	14.66	14.66	14.66	14.66	14.66	14.66
DIST.PARZIALI PROGETTO		5.83	19.06	19.06	7.58	19.66	19.74	19.25	6.98	19.71	6.82	6.82	14.66	14.66	14.66	14.66	14.66	14.66
QUOTE PAVIMENTATO																		
DIST.PARZIALI PAVIMENTATO		2.05	3.75	3.75	1.50	19.71	19.72	19.74	3.75	1.50	19.71	19.72	19.74	3.75	1.50	19.71	19.72	19.74

SCAVI E BONIFICHE	
SCOTICO	12.88 m
RILEVATI	
RILEVATO	225.43 m ²
DETRAZIONE RILEVATO IN PRESENZA OPERE	225.44 m ²
SOVRASTRUTTURA STRADALE	
STRATO DI USURA	12.88 m
STRATO DI BINDER	12.88 m

SEZIONE: A1-69
 QT. PROGETTO: 19.93
 DIST.PROG.: 2225.00
 DIST.PREC.: 25.00
 DIST.SUCC.: 50.00



SCALA 1:200

QT.RIF. -6.00

QUOTE TERRENO	3.31	17.53	2.75	2.70	7.19	2.43	4.38	2.44	13.10	2.45	2.43	2.48
DIST.PARZIALI TERRENO			0.90		19.39			19.82	20.12		15.86	1.04
QUOTE PROGETTO												
DIST.PARZIALI PROGETTO					7.63			5.25				
QUOTE PAVIMENTATO												
DIST.PARZIALI PAVIMENTATO			19.46	19.50	3.88	19.72	3.75	19.93	20.15	20.23		

SCAVI E BONIFICHE	
SCOTICO	12.88 m
RILEVATI	
RILEVATO	227.18 m ²
DETRAZIONE RILEVATO IN PRESENZA OPERE	227.19 m ²
SOVRASTRUTTURA STRADALE	
STRATO DI USURA	12.88 m
STRATO DI BINDER	12.88 m

SEZIONE: A1-70
 QT. PROGETTO: 20.03
 DIST.PROG.: 2275.00
 DIST.PREC.: 50.00
 DIST.SUCC.: 50.00



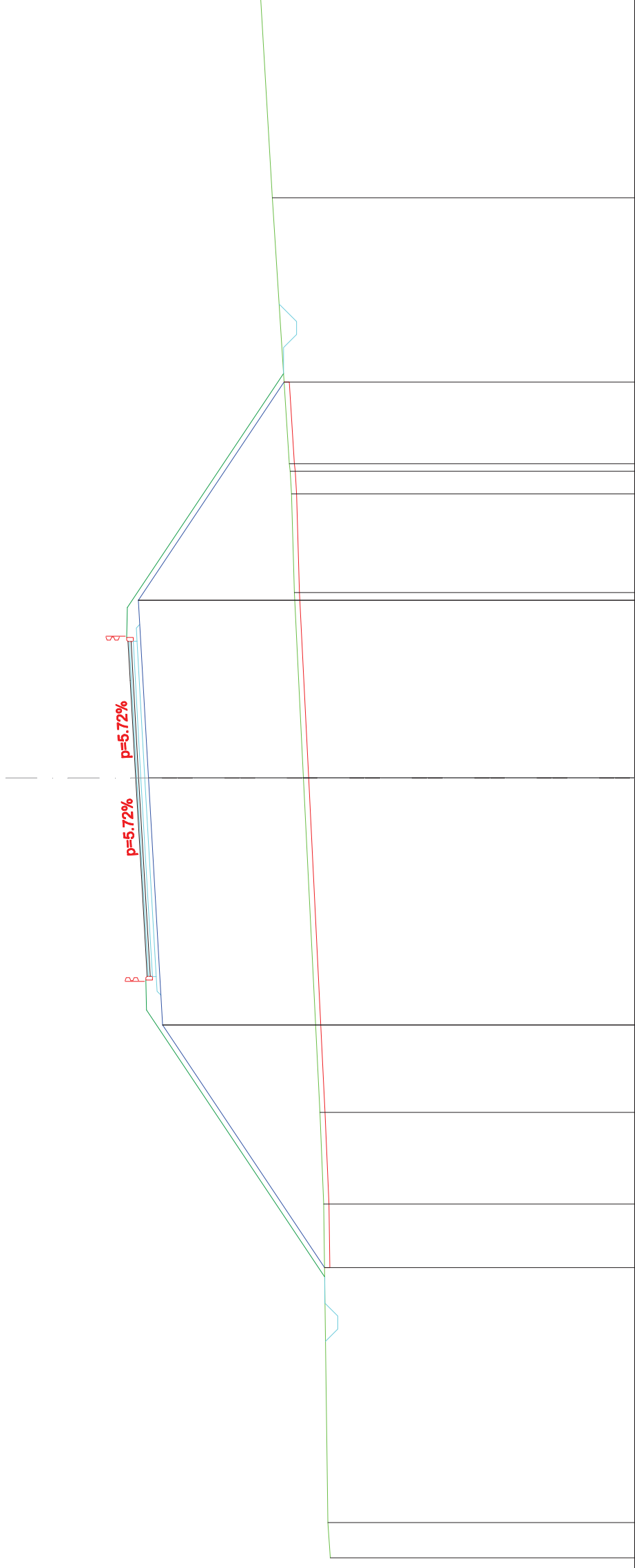
SCALA 1:200

QT.RIF. -6.00

QUOTE TERRENO	2.61	2.39	14.36	2.41	2.42	2.53	2.64	2.65	2.70
DIST.PARZIALI TERRENO	15.64	7.16	17.46	3.39	1.28	0.71			
QUOTE PROGETTO	19.48	20.21	19.91	20.24	20.33	20.21	20.24	20.33	20.33
DIST.PARZIALI PROGETTO	7.63	5.25	3.75	3.75	3.88	1.50			
QUOTE PAVIMENTATO	19.55	19.81	20.03	20.24	20.33	20.33	20.24	20.33	20.33
DIST.PARZIALI PAVIMENTATO	3.88	3.75	3.75	3.75	3.88	1.50			

SCAVI E BONIFICHE	
SCOTICO	34.05 m
RILEVATI	
RILEVATO	157.04 m ²
TERRENO VEGETALE	25.46 m
SOVRASTRUTTURA STRADALE	
STRATO DI BINDER	12.88 m
STRATO DI BASE IN CONGLOMERATO BITUMINOSO	12.88 m
STRATO DI FONDAZIONE IN STABILIZZATO	2.04 m ²
MANUFATTI	
STRATO DI FONDAZIONE IN MISTO CEMENTATO	1.93 m ²

SEZIONE: A1-72
 QT. PROGETTO: 20.17
 DIST.PROG.: 2355.00
 DIST.PREC.: 30.00
 DIST.SUCC.: 45.00



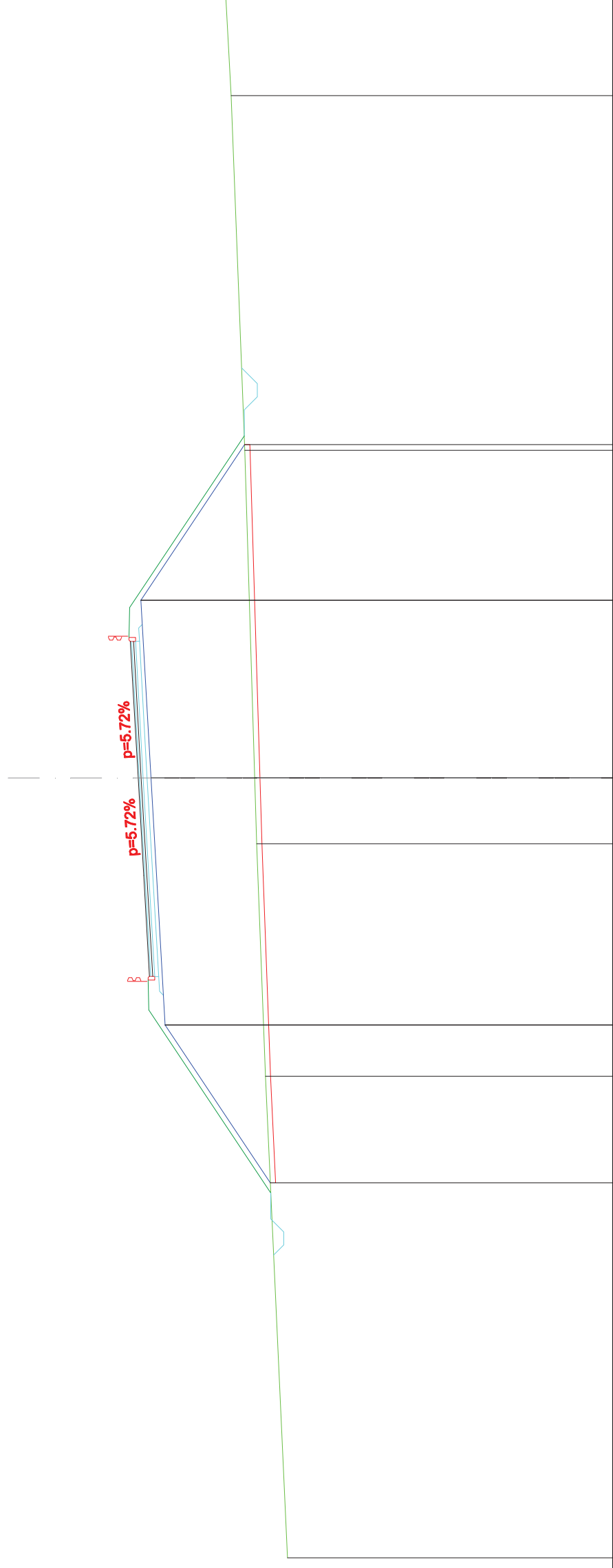
SCALA 1:200

QT.RIF. 1.00

QUOTE TERRENO	12.70	12.79	12.25	12.95	13.10	19.14	19.73	19.96	20.17	20.39	20.47	14.92	14.28	14.19	14.24	14.28	14.47	10.23	14.92	15.38
DIST.PARZIALI TERRENO	1.36	3.52	12.25	12.95	3.52	19.14	19.73	9.33	19.68	6.83	8.39	7.69	0.87	3.79	0.87	0.87	7.69	10.23	14.92	15.38
QUOTE PROGETTO			12.92														14.47			
DIST.PARZIALI PROGETTO			9.33							6.83	8.39						8.39			
QUOTE PAVIMENTATO																				
DIST.PARZIALI PAVIMENTATO			3.88							3.75	3.75						1.50			

SCAVI E BONIFICHE	
SCOTICO	28.39 m
RILEVATI	
RILEVATO	94.49 m ²
TERRENO VEGETALE	18.70 m
SOVRASTRUTTURA STRADALE	
STRATO DI BINDER	12.88 m
STRATO DI BASE IN CONGLOMERATO BITUMINOSO	12.88 m
STRATO DI FONDAZIONE IN STABILIZZATO	2.04 m ²
MANUFATTI	
STRATO DI FONDAZIONE IN MISTO CEMENTATO	1.93 m ²

SEZIONE: A1-73
 QT. PROGETTO: 20.25
 DIST.PROG.: 2400.00
 DIST.PREC.: 45.00
 DIST.SUCC.: 40.00



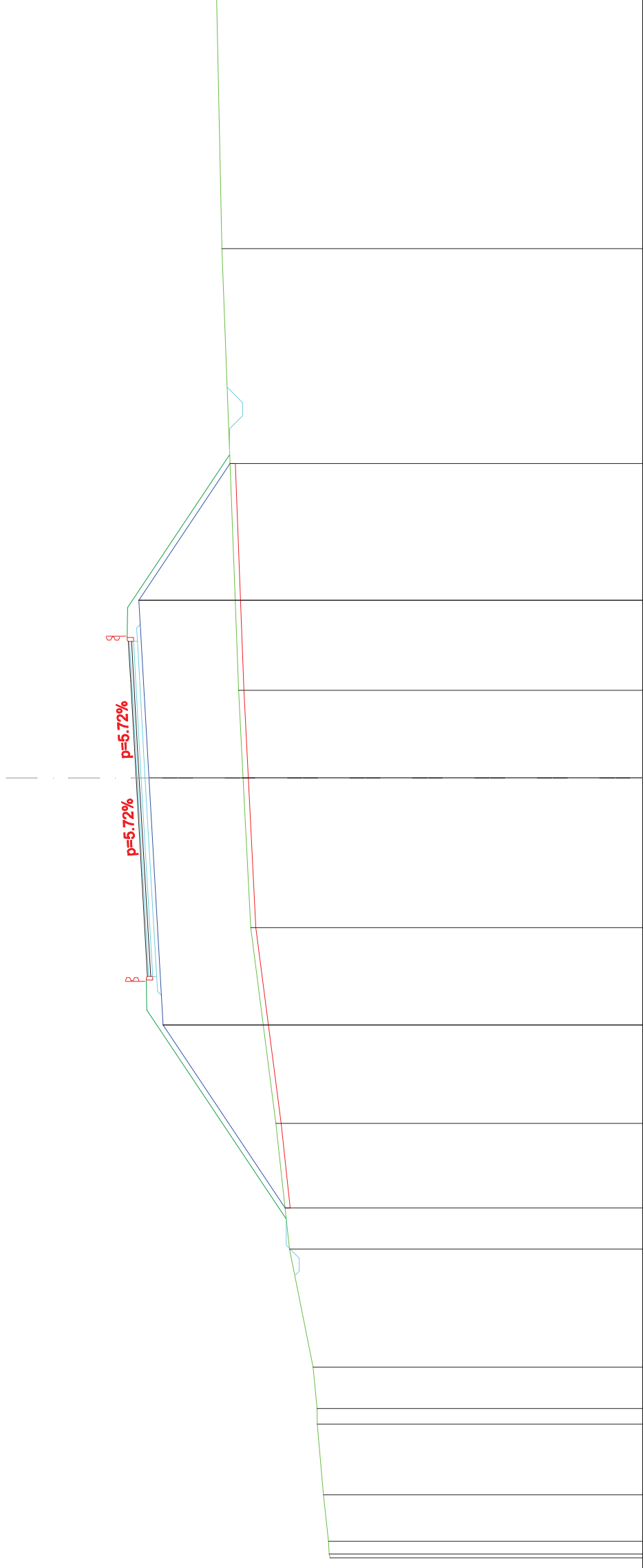
SCALA 1:200

QT.RIF. 2.00

QUOTE TERRENO	14.51	15.36	15.69	15.77	16.15	16.68	16.88
DIST.PARZIALI TERRENO	18.52	8.95	2.53	12.60	5.99	13.63	3.76
QUOTE PROGETTO	15.17	19.22	19.76	20.15	16.16		
DIST.PARZIALI PROGETTO	6.07	9.51	6.83	5.99			
QUOTE PAVIMENTATO	19.82	20.04	20.25	20.47	20.55		
DIST.PARZIALI PAVIMENTATO	3.88	3.75	3.75	1.50			

SCAVI E BONIFICHE	
SCOTICO	28.63 m
RILEVATI	
RILEVATO	88.76 m ²
TERRENO VEGETALE	19.03 m
SOVRASTRUTTURA STRADALE	
STRATO DI BINDER	12.88 m
STRATO DI BASE IN CONGLOMERATO BITUMINOSO	12.88 m
STRATO DI FONDAZIONE IN STABILIZZATO	2.04 m ²
MANUFATTI	
STRATO DI FONDAZIONE IN MISTO CEMENTATO	1.93 m ²

SEZIONE: A1-76
 QT. PROGETTO: 20.47
 DIST.PROG.: 2520.00
 DIST.PREC.: 40.00
 DIST.SUCC.: 40.00



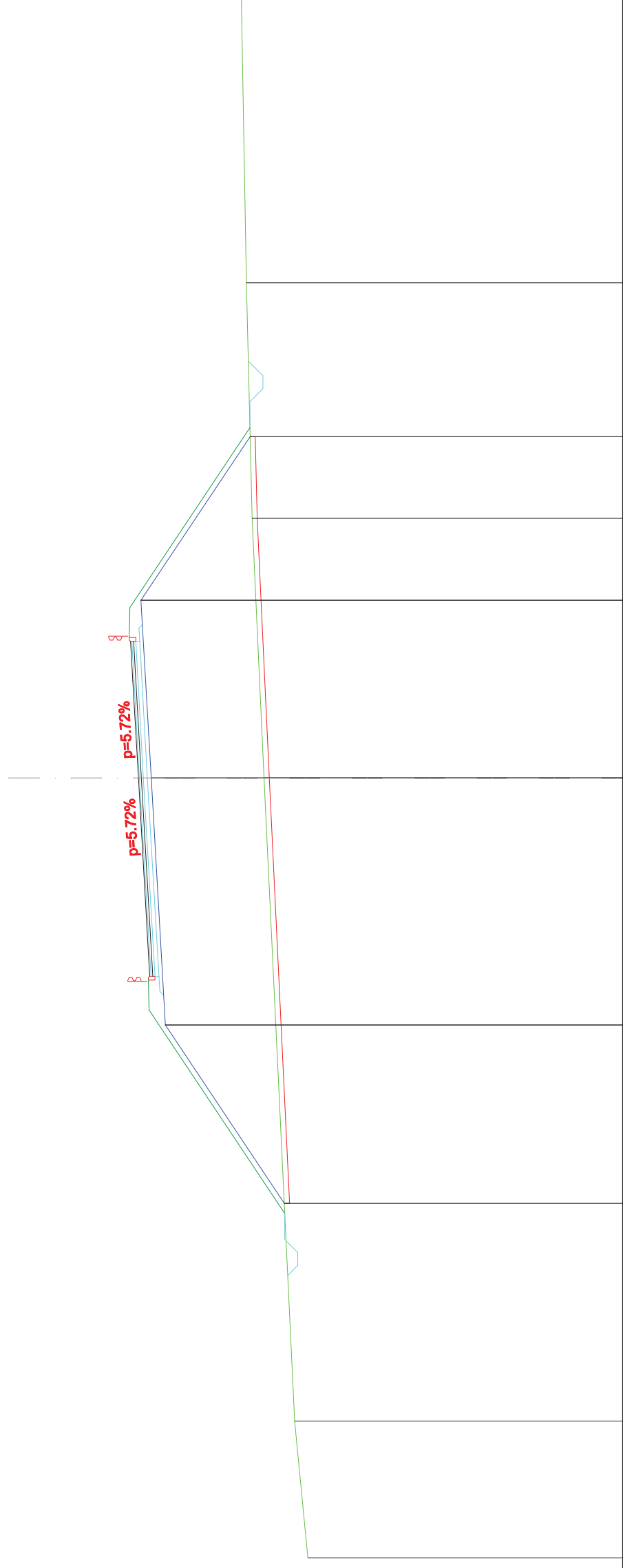
SCALA 1:200

QT.RIF. 1.00

QUOTE TERRENO	13.02	13.05	13.08	13.28	13.51	13.52	13.67	14.58	14.75	15.10	15.10	15.10	16.07	16.36	16.53	16.53	16.99	17.18	17.38	
DIST.PARZIALI TERRENO	0.48	1.79	2.72	0.81	0.81	1.59	4.53	4.84	14.75	4.84	4.84	4.84	7.52	19.98	3.36	3.36	16.99	9.65	9.65	
QUOTE PROGETTO									19.44											
DIST.PARZIALI PROGETTO									7.03											
QUOTE PAVIMENTATO																				
DIST.PARZIALI PAVIMENTATO																				
	20.04	3.88	20.26	3.75	20.47	3.75	20.69	1.50	20.77	20.69	20.77	20.37	5.26	16.86						

SCAVI E BONIFICHE	
SCOTICO	29.48 m
RILEVATI	
RILEVATO	104.95 m ²
TERRENO VEGETALE	20.02 m
SOVRASTRUTTURA STRADALE	
STRATO DI BINDER	12.88 m
STRATO DI BASE IN CONGLOMERATO BITUMINOSO	12.88 m
STRATO DI FONDAZIONE IN STABILIZZATO	2.04 m ²
MANUFATTI	
STRATO DI FONDAZIONE IN MISTO CEMENTATO	1.93 m ²

SEZIONE: A1-78
 QT. PROGETTO: 20.62
 DIST.PROG.: 2600.00
 DIST.PREC.: 40.00
 DIST.SUCC.: 40.00



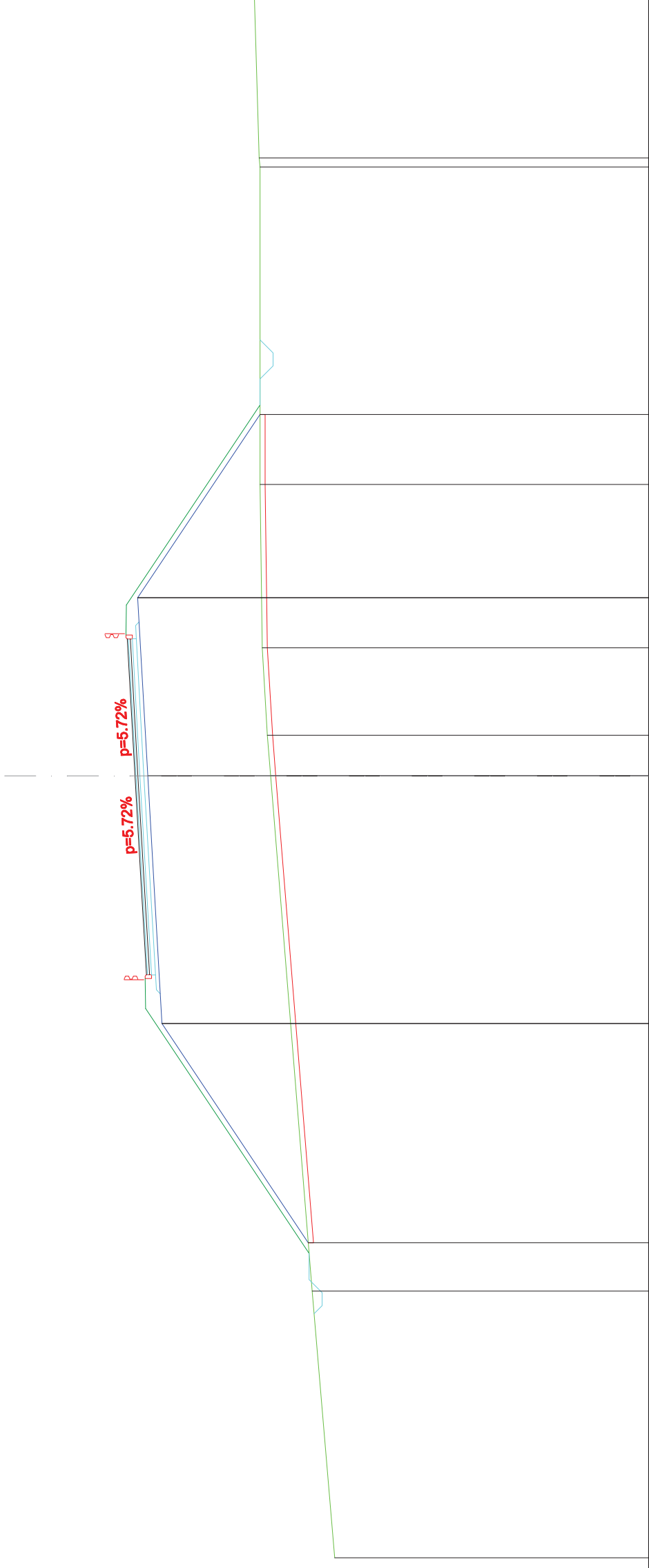
SCALA 1:200

QT.RIF. 2.00

QUOTE TERRENO	14.10	14.61	15.79	16.25	16.47	16.66
DIST.PARZIALI TERRENO	5.26	24.74	9.98	9.06	10.96	
QUOTE PROGETTO	15.01	19.58	20.13	20.52	16.32	
DIST.PARZIALI PROGETTO		6.86	9.51	6.83	6.29	
QUOTE PAVIMENTATO			20.62	20.83	20.92	
DIST.PARZIALI PAVIMENTATO		3.88	3.75	3.75	1.50	

SCAVI E BONIFICHE	
SCOTICO	31.78 m
RILEVATI	
RILEVATO	121.50 m ²
TERRENO VEGETALE	22.81 m
SOVRASTRUTTURA STRADALE	
STRATO DI BINDER	12.88 m
STRATO DI BASE IN CONGLOMERATO BITUMINOSO	12.88 m
STRATO DI FONDAZIONE IN STABILIZZATO	2.04 m ²
MANUFATTI	
STRATO DI FONDAZIONE IN MISTO CEMENTATO	1.93 m ²

SEZIONE: A1-79
 QT. PROGETTO: 20.69
 DIST.PROG.: 2640.00
 DIST.PREC.: 40.00
 DIST.SUCC.: 40.00



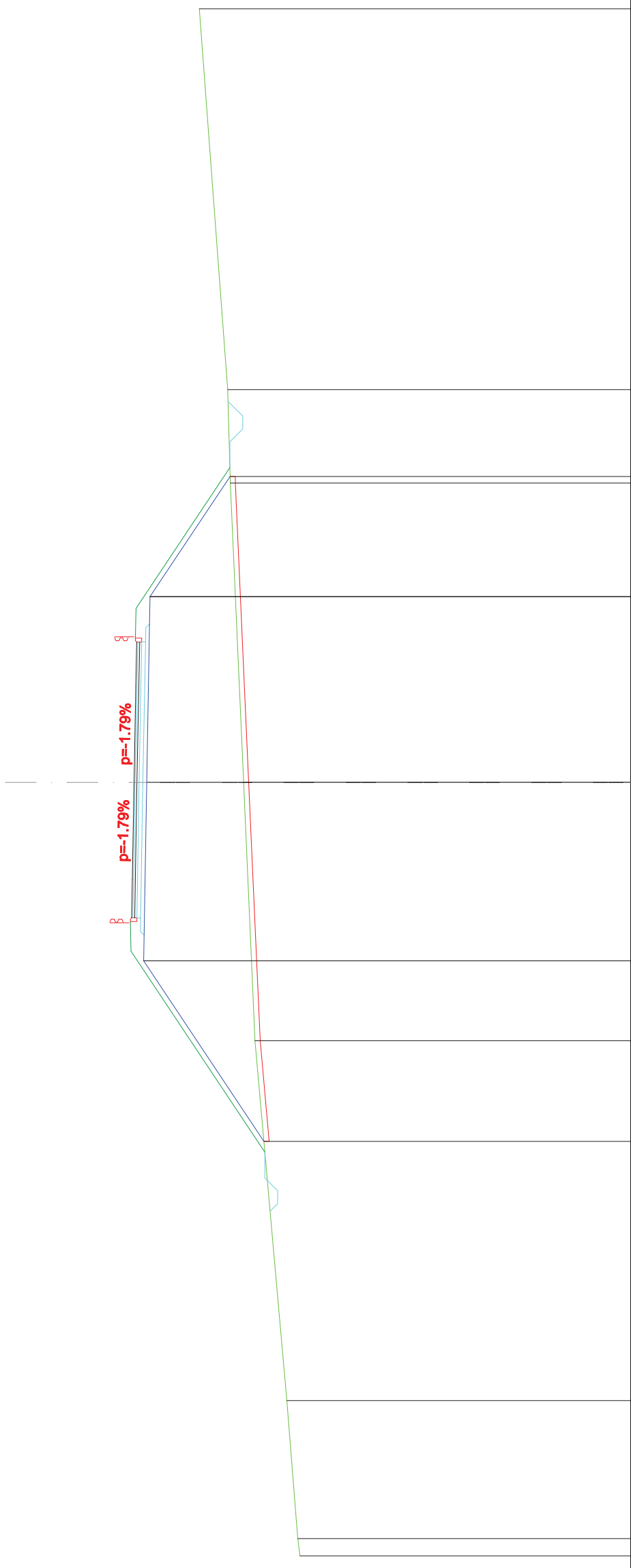
SCALA 1:200

QT.RIF. 1.00

QUOTE TERRENO	13.04	13.90	14.05	19.66	19.77	15.49	15.62	3.36	6.27	15.90	15.90	12.17	15.93	16.12
DIST.PARZIALI TERRENO	10.23			8.41		1.55				20.59			6.30	
QUOTE PROGETTO			14.05	19.66		20.20				20.99				
DIST.PARZIALI PROGETTO			8.41			6.83				7.03				
QUOTE PAVIMENTATO						20.69				20.91				
DIST.PARZIALI PAVIMENTATO			3.88			3.75				1.50				

SCAVI E BONIFICHE	
SCOTICO	25.78 m
RILEVATI	
RILEVATO	80.13 m ²
TERRENO VEGETALE	18.23 m
SOVRASTRUTTURA STRADALE	
STRATO DI BINDER	10.69 m
STRATO DI BASE IN CONGLOMERATO BITUMINOSO	10.69 m
STRATO DI FONDAZIONE IN STABILIZZATO	1.72 m ²
MANUFATTI	
STRATO DI FONDAZIONE IN MISTO CEMENTATO	1.61 m ²

SEZIONE: A1-83
 QT. PROGETTO: 20.27
 DIST.PROG.: 2800.00
 DIST.PREC.: 40.00
 DIST.SUCC.: 40.00



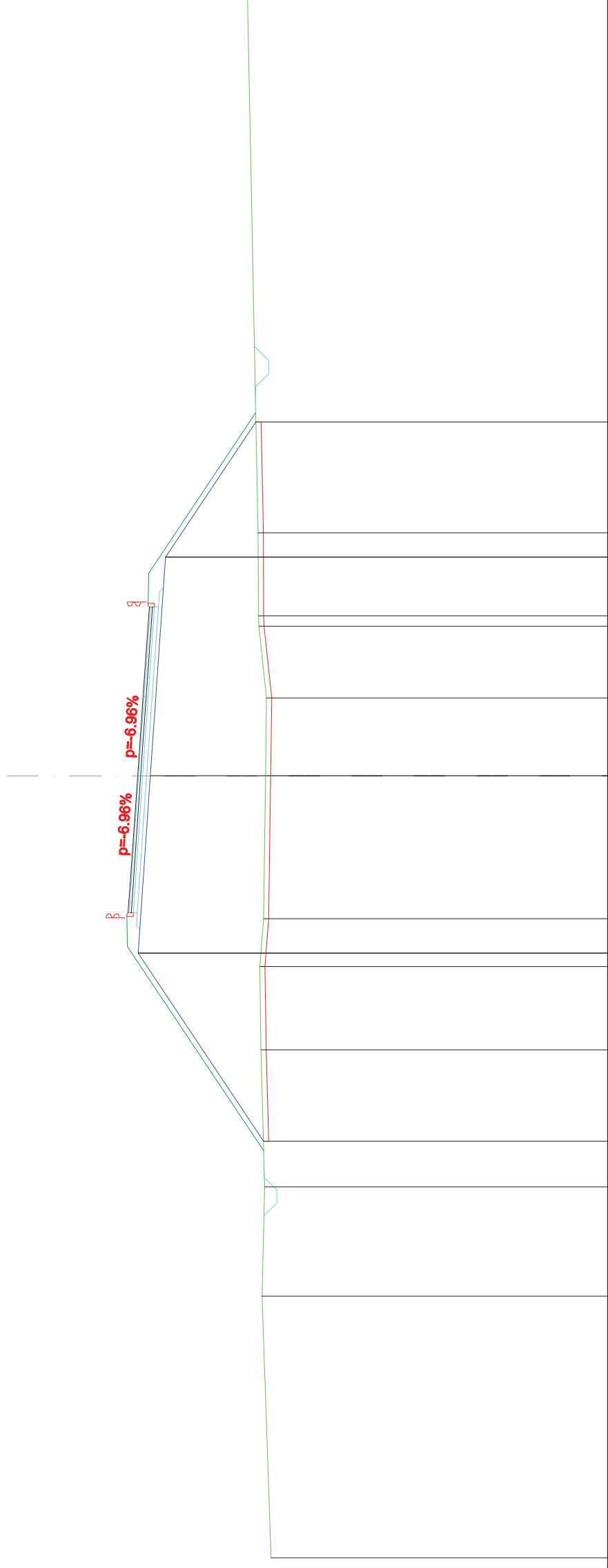
SCALA 1:200

QT.RIF. 1.00

QUOTE TERRENO	13.83	13.92	14.34	13.95	15.58	19.90	10.02	16.02	19.78	11.61	16.53	16.64	17.74
DIST.PARZIALI TERRENO	0.67	5.35									3.63		14.77
QUOTE PROGETTO				15.23	7.00	19.90	19.90	19.90	19.90	19.90	16.54		
DIST.PARZIALI PROGETTO							6.92	7.21	4.65				
QUOTE PAVIMENTATO													
DIST.PARZIALI PAVIMENTATO							1.50	3.75	3.75	1.69			

SCAVI E BONIFICHE	
SCOTICO	27.59 m
RILEVATI	
RILEVATO	96.34 m ²
TERRENO VEGETALE	19.12 m
SOVRASTRUTTURA STRADALE	
STRATO DI BINDER	11.72 m
STRATO DI BASE IN CONGLOMERATO BITUMINOSO	11.72 m
STRATO DI FONDAZIONE IN STABILIZZATO	1.87 m ²
MANUFATTI	
STRATO DI FONDAZIONE IN MISTO CEMENTATO	1.76 m ²

SEZIONE: A1-85
 QT. PROGETTO: 19.03
 DIST.PROG.: 2895.00
 DIST.PREC.: 55.00
 DIST.SUCC.: 25.00



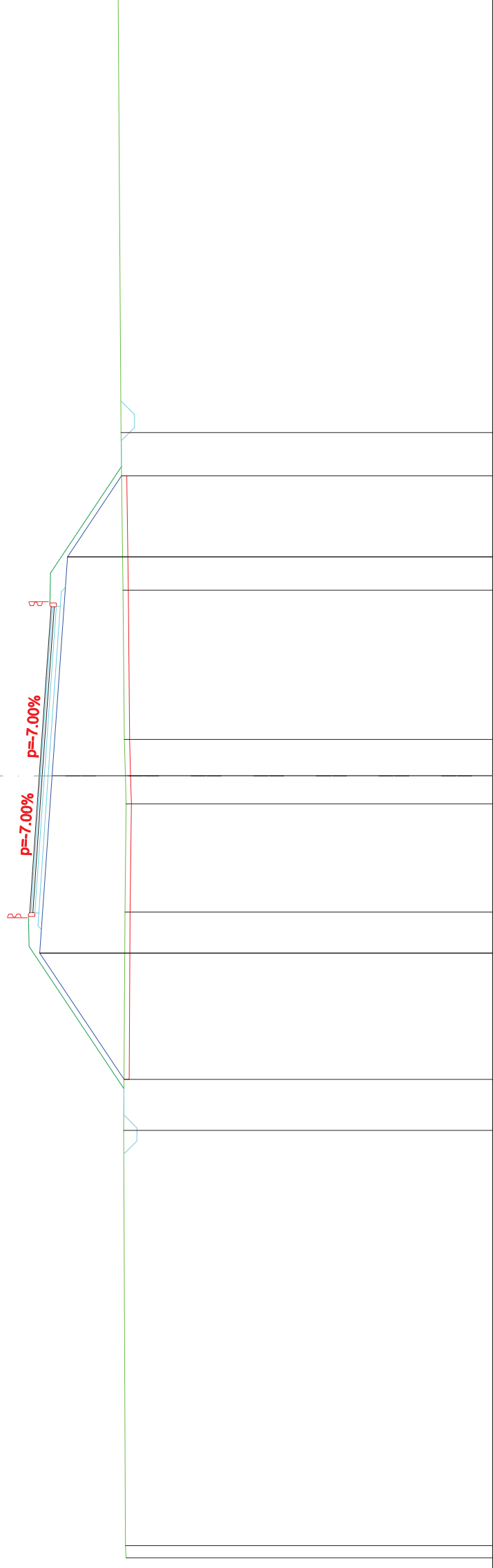
SCALA 1:200

QT.RIF. 1.00

QUOTE TERRENO	13.91	14.25	14.15	14.20	14.30	14.34	19.01	14.20	14.12	14.08	14.38	14.41	14.82
DIST.PARZIALI TERRENO		10.04	4.19	14.15	5.26	14.30	3.19	1.84	5.48	2.98	2.76	3.19	20.68
QUOTE PROGETTO				14.20			19.01		18.54			17.95	14.49
DIST.PARZIALI PROGETTO				7.21				6.80	8.39			5.19	
QUOTE PAVIMENTATO									19.03	18.77	18.58		
DIST.PARZIALI PAVIMENTATO								1.50	3.75	3.75	2.72		

SCAVI E BONIFICHE	
SCOTICO	23.15 m
RILEVATI	
RILEVATO	57.11 m ²
TERRENO VEGETALE	13.76 m
SOVRASTRUTTURA STRADALE	
STRATO DI BINDER	11.73 m
STRATO DI BASE IN CONGLOMERATO BITUMINOSO	11.73 m
STRATO DI FONDAZIONE IN STABILIZZATO	1.87 m ²
MANUFATTI	
STRATO DI FONDAZIONE IN MISTO CEMENTATO	1.76 m ²

SEZIONE: A1-87
 QT. PROGETTO: 18.38
 DIST.PROG.: 2944.81
 DIST.PREC.: 24.81
 DIST.SUCC.: 35.19




SCALA 1:200

QT.RIF. 1.00

QUOTE TERRENO	15.05	15.07	15.14	15.10	15.05	15.08	15.12	15.17	15.25	15.36
DIST.PARZIALI TERRENO	0.47	15.92	8.38	4.15	1.08	1.40	5.72	6.05	16.83	
QUOTE PROGETTO		15.13	18.36	18.74	17.89	18.11	17.92	17.30	15.23	
DIST.PARZIALI PROGETTO		4.85	6.80	3.11	8.40	3.75	2.73	3.11		
QUOTE PAVIMENTATO										
DIST.PARZIALI PAVIMENTATO			1.50	3.75	3.75					

SCAVI E BONIFICHE	
STERRO	3.49 m ²
RILEVATI	
RILEVATO	1.21 m ²
TERRENO VEGETALE	3.32 m
SOVRASTRUTTURA STRADALE	
STRATO DI BINDER	17.50 m
STRATO DI BASE IN CONGLOMERATO BITUMINOSO	17.50 m
STRATO DI FONDAZIONE IN STABILIZZATO	2.71 m ²
MANUFATTI	
STRATO DI FONDAZIONE IN MISTO CEMENTATO	2.63 m ²

SEZIONE: A1-89
 QT. PROGETTO: 17.40
 DIST.PROG.: 3020.00
 DIST.PREC.: 40.00
 DIST.SUCC.: 25.00



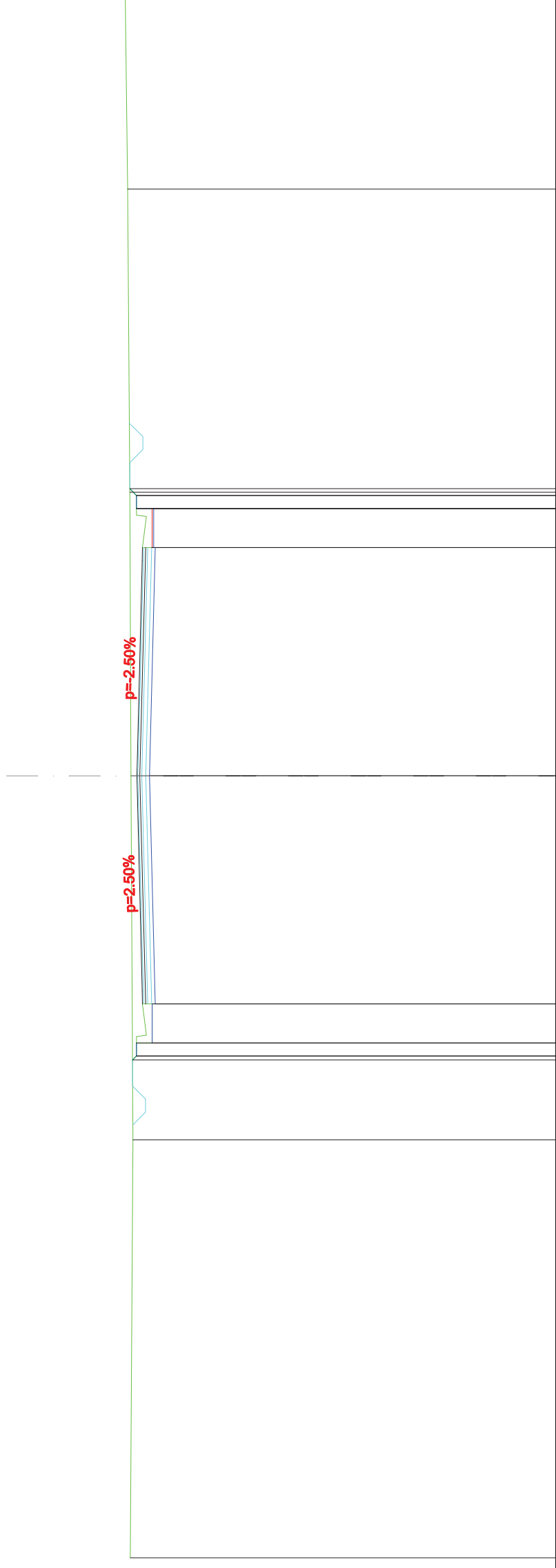
SCALA 1:200

QT.RIF. 1.00

QUOTE TERRENO	16.87	16.88	16.94	16.96	16.82	16.88
DIST.PARZIALI TERRENO	8.85	21.15	16.91	6.95	18.78	4.27
QUOTE PROGETTO		16.91	16.91	10.53	16.93	16.84
DIST.PARZIALI PROGETTO		10.53	10.53	10.53	0.43	16.94
QUOTE PAVIMENTATO		17.18	17.40	17.18	17.18	17.18
DIST.PARZIALI PAVIMENTATO	0.50	8.25	8.25	8.25	0.50	17.18

SCAVI E BONIFICHE	
STERRO	17.11 m ²
RILEVATI	
TERRENO VEGETALE	1.58 m
SOVRASTRUTTURA STRADALE	
STRATO DI BINDER	17.50 m
STRATO DI BASE IN CONGLOMERATO BITUMINOSO	17.50 m
STRATO DI FONDAZIONE IN STABILIZZATO	2.54 m ²
MANUFATTI	
CANALETTA	1.05 m ²
STRATO DI FONDAZIONE IN MISTO CEMENTATO	2.62 m ²

SEZIONE: A1-90
 QT. PROGETTO: 17.07
 DIST.PROG.: 3045.00
 DIST.PREC.: 25.00
 DIST.SUCC.: 25.00



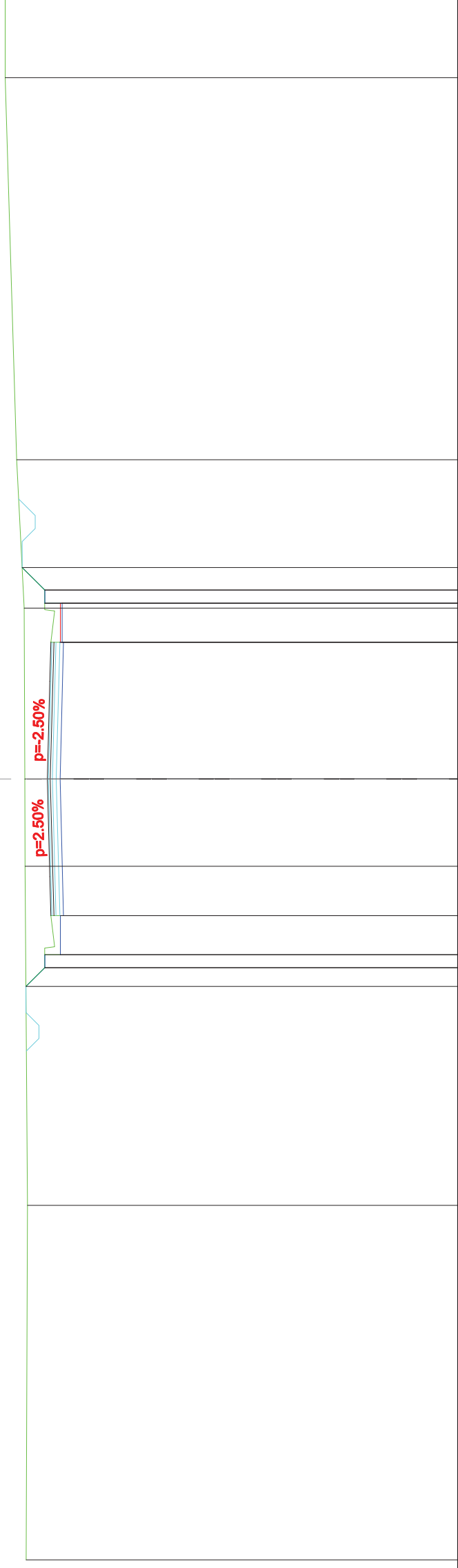
SCALA 1:200

QT.RIF. 1.00

QUOTE TERRENO	17.32	17.22	17.29	17.34	17.42	17.51
DIST.PARZIALI TERRENO	16.04	13.96	10.87	11.63	7.50	
QUOTE PROGETTO	17.23 17.08 16.48 16.36 17.08 16.42 16.50 16.42 17.08 17.34	17.23 17.08 16.48 16.36 17.08 16.42 16.50 16.42 17.08 17.34	16.58	16.42 16.36 16.50 16.42 17.08 17.34		
DIST.PARZIALI PROGETTO	0.50 1.50	0.50 1.50	8.75	8.75		
QUOTE PAVIMENTATO	16.96 16.96	16.96 16.96	17.07	16.96 16.96		
DIST.PARZIALI PAVIMENTATO	0.50	0.50	8.25	8.25		

SCAVI E BONIFICHE	
STERRO	20.52 m ²
RILEVATI	
TERRENO VEGETALE	3.25 m
SOVRASTRUTTURA STRADALE	
STRATO DI BINDER	10.50 m
STRATO DI BASE IN CONGLOMERATO BITUMINOSO	10.50 m
STRATO DI FONDAZIONE IN STABILIZZATO	1.52 m ²
MANUFATTI	
CANALETTA	1.05 m ²
STRATO DI FONDAZIONE IN MISTO CEMENTATO	1.57 m ²

SEZIONE: A1-91
 QT. PROGETTO: 16.74
 DIST.PROG.: 3070.00
 DIST.PREC.: 25.00
 DIST.SUCC.: 30.00



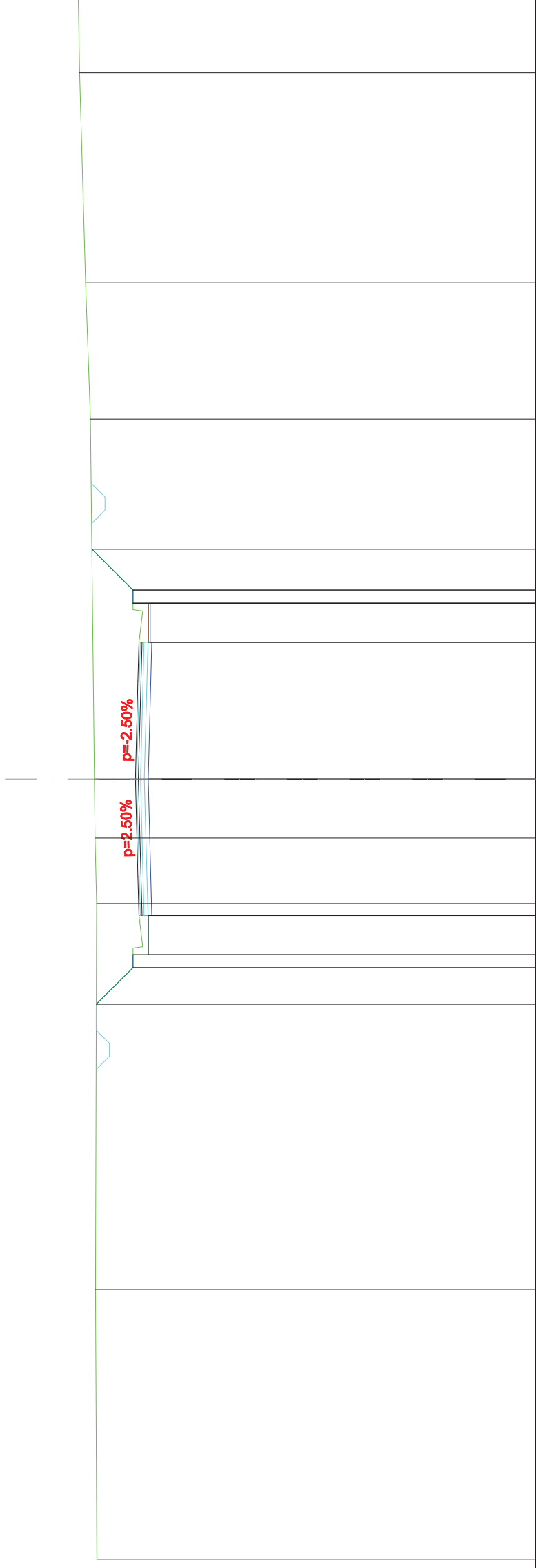
SCALA 1:200

QT.RIF. 1.00

QUOTE TERRENO	17.55	17.51	13.62	13.02	17.60	17.61	6.56	17.63	5.70	17.92	18.36	18.36
DIST.PARZIALI TERRENO					3.36	3.36	6.56	1.50	1.50	14.68	3.06	
QUOTE PROGETTO	17.57	16.84	16.24	16.12	16.25	16.25	5.25	16.18	16.12	16.18	16.84	17.71
DIST.PARZIALI PROGETTO	0.72	0.50	1.50	5.25	5.25	5.25	5.25	0.50	0.87			
QUOTE PAVIMENTATO		16.61	16.65	16.65	16.74	16.65	16.61	16.65	16.61	16.65	16.61	16.61
DIST.PARZIALI PAVIMENTATO		1.50	3.75	3.75	3.75	3.75	1.50	3.75	1.50			

SCAVI E BONIFICHE	
STERRO	32.34 m ²
RILEVATI	
TERRENO VEGETALE	5.21 m
SOVRASTRUTTURA STRADALE	
STRATO DI BINDER	10.50 m
STRATO DI BASE IN CONGLOMERATO BITUMINOSO	10.50 m
STRATO DI FONDAZIONE IN STABILIZZATO	1.52 m ²
MANUFATTI	
CANALETTA	1.05 m ²
STRATO DI FONDAZIONE IN MISTO CEMENTATO	1.58 m ²

SEZIONE: A1-92
 QT. PROGETTO: 16.35
 DIST. PROG.: 3100.00
 DIST. PREC.: 30.00
 DIST. SUCC.: 25.00



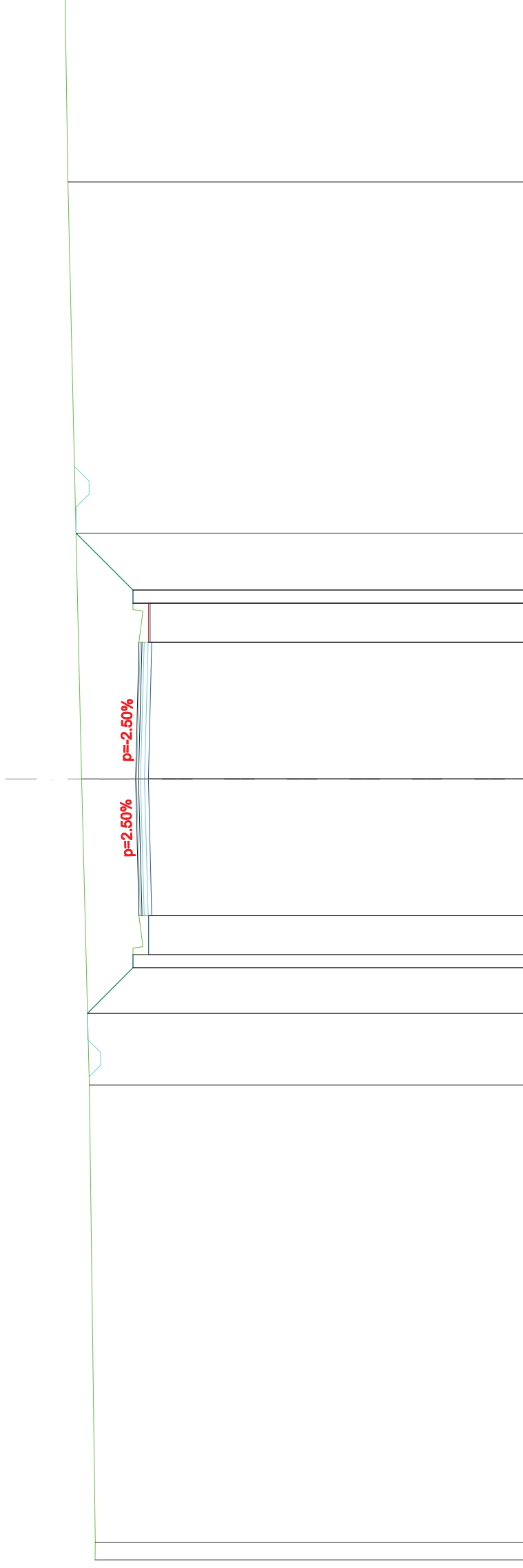
SCALA 1:200

QT. RIF. 1.00

QUOTE TERRENO	17.83	17.89	17.85	17.91	17.93	18.08	18.27	18.50	18.55
DIST. PARZIALI TERRENO		10.39	14.82	2.52	2.27	13.82	5.24	8.06	2.88
QUOTE PROGETTO	17.86	17.85	17.73	17.79	17.86	17.79	17.73	17.79	18.03
DIST. PARZIALI PROGETTO	1.41	1.50	5.25	5.25	5.25	1.50	1.57	0.90	1.57
QUOTE PAVIMENTATO		16.22	16.26	16.35	16.26	16.22	16.26	16.22	
DIST. PARZIALI PAVIMENTATO		1.50	3.75	3.75	1.50		3.75	1.50	

SCAVI E BONIFICHE	
STERRO	41.23 m ²
RILEVATI	
TERRENO VEGETALE	6.57 m
SOVRASTRUTTURA STRADALE	
STRATO DI BINDER	10.50 m
STRATO DI BASE IN CONGLOMERATO BITUMINOSO	10.50 m
STRATO DI FONDAZIONE IN STABILIZZATO	1.52 m ²
MANUFATTI	
CANALETTA	1.05 m ²
STRATO DI FONDAZIONE IN MISTO CEMENTATO	1.57 m ²

SEZIONE: A1-93
 QT. PROGETTO: 16.03
 DIST.PROG.: 3125.00
 DIST.PREC.: 25.00
 DIST.SUCC.: 25.00



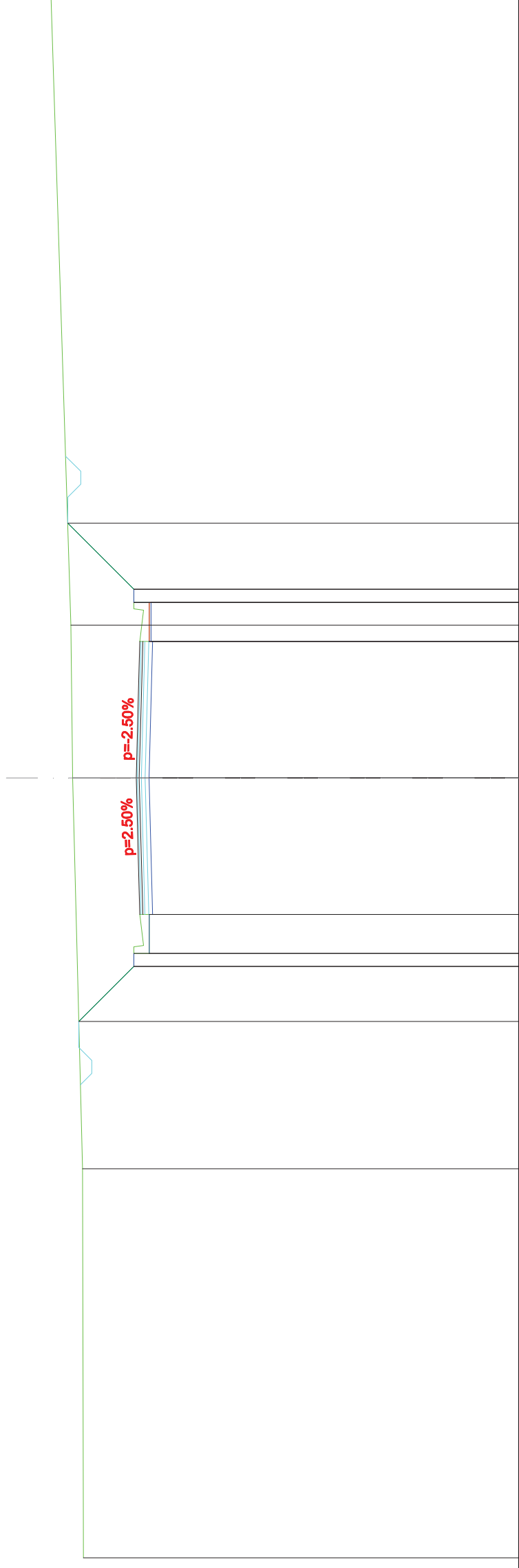
SCALA 1:200

QT.RIF. 1.00

QUOTE TERRENO	17.58	17.57	17.81	11.76	18.10	18.63	18.73
DIST.PARZIALI TERRENO	0.68	17.56			22.92		7.08
QUOTE PROGETTO	17.88	15.53	15.54	15.54	15.90	15.93	15.93
DIST.PARZIALI PROGETTO	1.75	0.90	5.25	5.25	1.50	0.50	2.19
QUOTE PAVIMENTATO			15.90	15.93	16.03	15.93	15.90
DIST.PARZIALI PAVIMENTATO			1.50	3.75	3.75	1.50	

SCAVI E BONIFICHE	
STERRO	47.93 m ²
RILEVATI	
TERRENO VEGETALE	7.58 m
SOVRASTRUTTURA STRADALE	
STRATO DI BINDER	10.50 m
STRATO DI BASE IN CONGLOMERATO BITUMINOSO	10.50 m
STRATO DI FONDAZIONE IN STABILIZZATO	1.52 m ²
MANUFATTI	
CANALETTA	1.05 m ²
STRATO DI FONDAZIONE IN MISTO CEMENTATO	1.57 m ²

SEZIONE: A1-94
 QT. PROGETTO: 15.70
 DIST.PROG.: 3150.00
 DIST.PREC.: 25.00
 DIST.SUCC.: 25.00



SCALA 1:200

QT.RIF. 1.00

QUOTE TERRENO	17.73	17.77	15.03	18.15	18.22	18.98
DIST.PARZIALI TERRENO	14.97	5.88	24.12			
QUOTE PROGETTO	17.92	15.20	15.21	15.08	15.14	18.34
DIST.PARZIALI PROGETTO	2.12	5.25	5.25	1.50	0.50	2.54
QUOTE PAVIMENTATO		15.57	15.70	15.61	15.57	
DIST.PARZIALI PAVIMENTATO		1.50	3.75	3.75	1.50	

