PROSPETTO

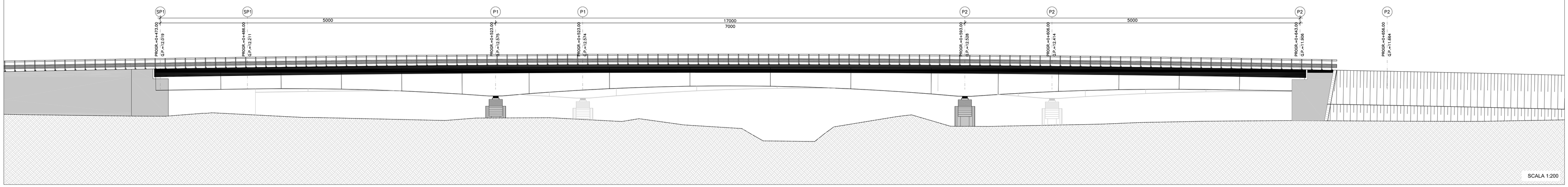

SCALA 1:200

PLANIMETRIA IMPALCATO

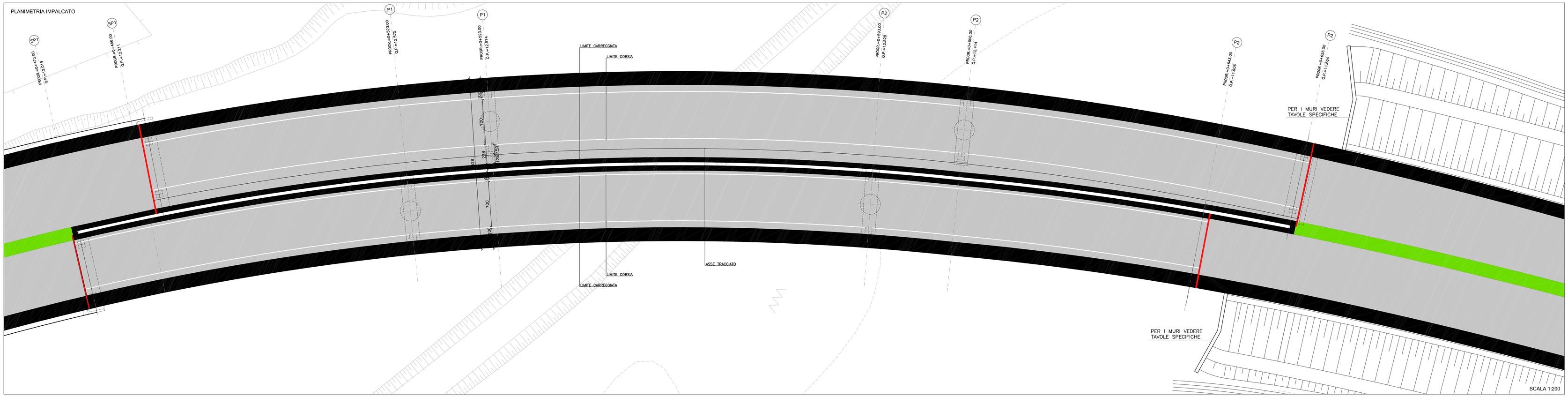

SCALA 1:200

SEZIONE TRASVERSALE IN CORRISPONDENZA ASSE PILA

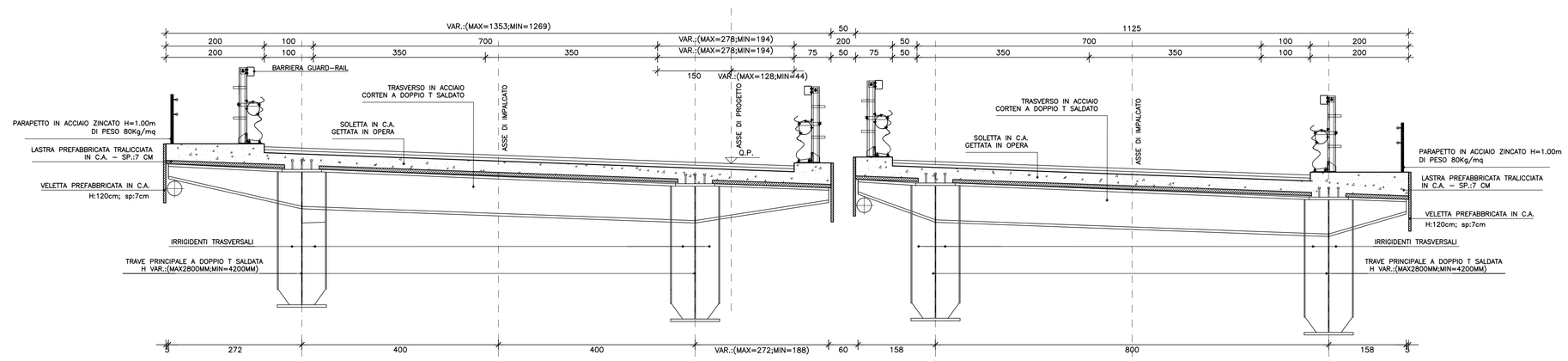

SCALA 1:50

anas

Direzione Progettazione e Realizzazione Lavori

NUOVA S.S.291
COLLEGAMENTO SASSARI - ALGHERO - AEROPORTO
Lavori di costruzione del 1° lotto Mamuntanas - Alghero
e del 4° lotto di collegamento con l'aeroporto di Fertilia

PROGETTO DEFINITIVO — COD. CA29

PROGETTAZIONE: ANAS - DIREZIONE PROGETTAZIONE E REALIZZAZIONE LAVORI

PROGETTISTI:
Dott. Ing. ACHILLE DEVITOFRANCESCHI
Ordine Ing. di Roma n. 19116
Dott. Ing. ALESSANDRO MICHELI
Ordine Ing. di Roma n. 19654

IL GEOLOGO
Dott. Geol. Serena MAJETTA
Ordine Geol. Lazio n. 928

IL RESPONSABILE DEL S.I.A.
Dott. Arch. GIOVANNI MAGARO'
Ordine Arch. di Roma n. 16183

COORDINATORE PER LA SICUREZZA IN FASE DI PROGETTAZIONE
Geom. FABIO GUONDAM

VISTO: IL RESP. DEL PROCEDIMENTO
Dott. Ing. SALVATORE FRASCA

PROTOCOLLO — DATA

OPERE D'ARTE MAGGIORI - LOTTO 1
PONTE RIO CALVIA 2
PLANIMETRIA IMPALCATO PROSPETTO E SEZIONI TRASVERSALI

CODICE PROGETTO (PROGETTO / LIV. PROG. / N. PROG.)	NOME FILE T01VI03STRDI01_A.dwg	REVISIONE	
LOPLSC D 1601	CODICE ELAB. T01VI03STRDI01	A	1:200/50

REV.	DESCRIZIONE	DATA	REDATTO	VERIFICATO	APPROVATO
D					
C					
B					
A	Nuova emissione a seguito indirizzo MIT del 11-05-2016	SET 2017			