SCHEMA APPOGGI

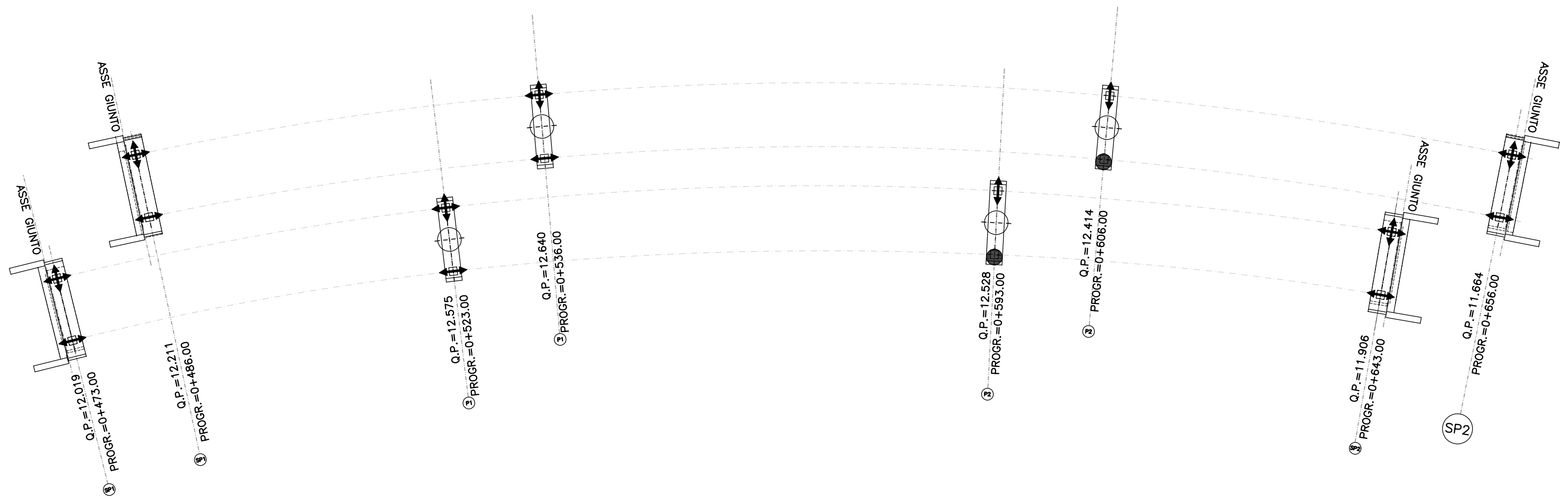

GIUNTI DI DILATAZIONE
Le prestazioni richieste sono:

SPALLA SP1:
- Movimento longitudinale massimo di +/- 140 mm con associato un movimento trasversale pari a +/- 10 mm.
- Movimento trasversale massimo di +/- 25 mm con associato un movimento longitudinale pari a +/- 25 mm.

SPALLA SP2:
- Movimento longitudinale massimo di +/- 80 mm con associato un movimento trasversale pari a +/- 10 mm.
- Movimento trasversale massimo di +/- 25 mm con associato un movimento longitudinale pari a +/- 25 mm.

TABELLA CARATTERISTICHE APPOGGI

ALLINEAMENTO	APPOGGIO	Fz [kN]	Flong [kN]	Ftrasv [kN]	Ulong [mm]	Utrasv [mm]
SPALLA 1	UNIDIREZIONALE LONGITUDINALE	6000	–	250	+/–170	–
	MULTIDIREZIONALI	6000	–	–	+/–170	+/–25
PILA P1	UNIDIREZIONALE LONGITUDINALE	15000	–	1250	+/–120	–
	MULTIDIREZIONALI	15000	–	–	+/–120	+/–25
PILA P2	FISSO	15000	2500	1250	–	–
	UNIDIREZIONALE TRASVERSALE	15000	2500	–	–	+/–25
SPALLA 2	UNIDIREZIONALE LONGITUDINALE	6000	–	250	+/–100	–
	MULTIDIREZIONALI	6000	–	–	+/–100	+/–25

PIANTE SMALTIMENTO ACQUE - CORDOLO

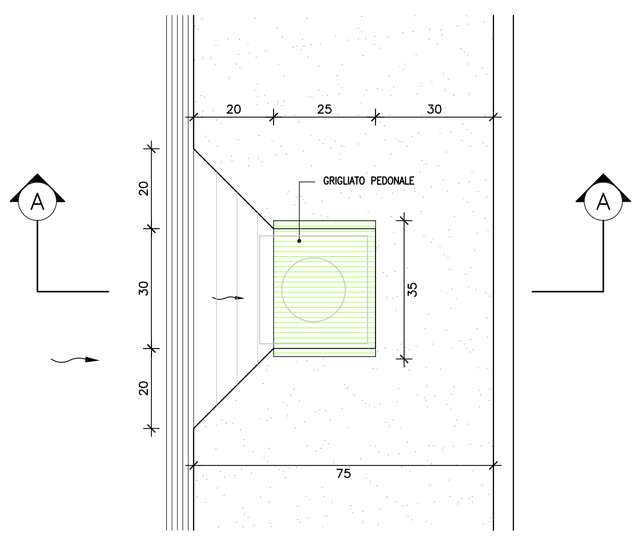

SCALA 1:10

SEZIONE A-A

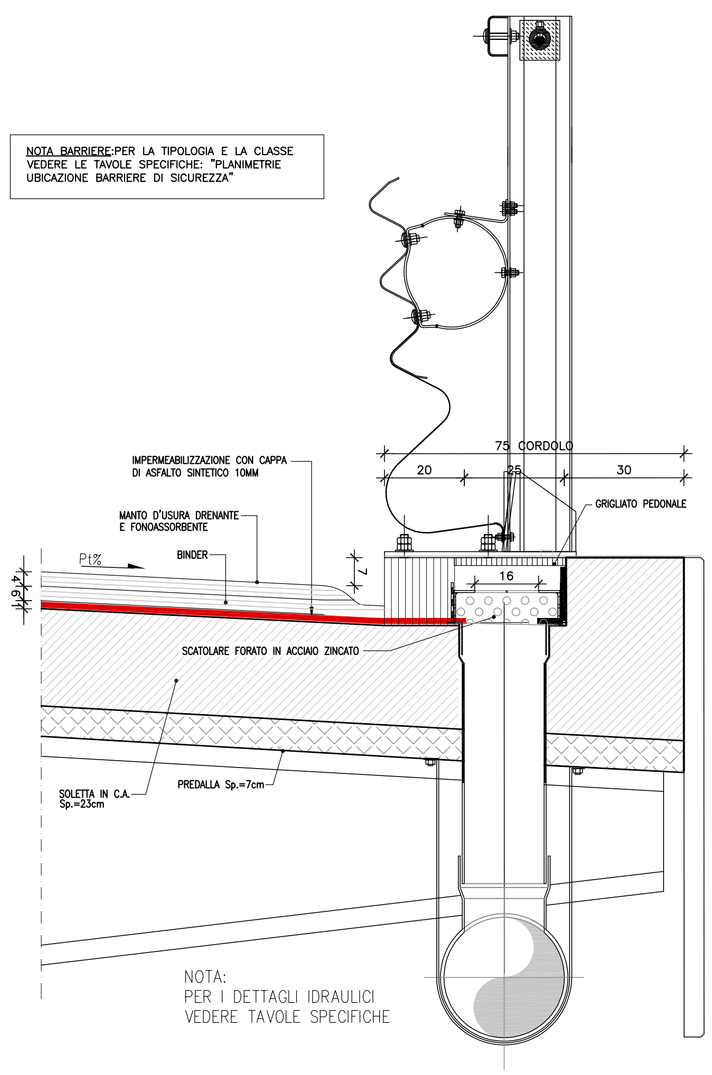

SCALA 1:10

GIUNTO DI DILATAZIONE SUI CORDOLI
SEZIONE B-B

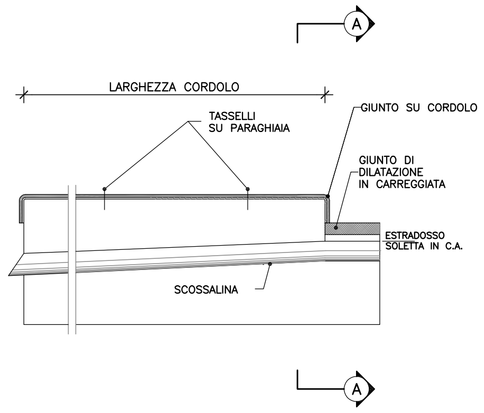

GIUNTO DI DILATAZIONE SUI CORDOLI
SEZIONE A-A

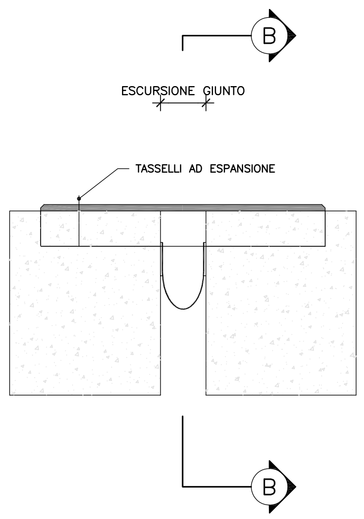

anas — Direzione Progettazione e Realizzazione Lavori

NUOVA S.S.291
COLLEGAMENTO SASSARI - ALGHERO - AEROPORTO
Lavori di costruzione del 1° lotto Mamuntanas - Alghero
e del 4° lotto di collegamento con l'aeroporto di Fertilia

PROGETTO DEFINITIVO — COD. CA29

PROGETTAZIONE: ANAS - DIREZIONE PROGETTAZIONE E REALIZZAZIONE LAVORI

PROGETTISTI:
Dott. Ing. ACHILLE DEVITOFRANCESCHI
Ordine Ing. di Roma n. 19116
Dott. Ing. ALESSANDRO MICHELI
Ordine Ing. di Roma n. 19654

IL GEOLOGO
Dott. Geol. Sereno MAJETTA
Ordine Geol. Lazio n. 928

IL RESPONSABILE DEL S.I.A.
Dott. Arch. GIOVANNI MAGARO'
Ordine Arch. di Roma n. 16183

COORDINATORE PER LA SICUREZZA IN FASE DI PROGETTAZIONE
Geom. FABIO QUONDAM

VISTO: IL RESP. DEL PROCEDIMENTO
Dott. Ing. SALVATORE FRASCA

PROTOCOLLO | DATA

OPERE D'ARTE MAGGIORI - LOTTO 1
PONTE RIO CALVIA 2
SCHEMA DI VINCOLI APPOGGI GIUNTI DETTAGLI E FINITURE

CODICE PROGETTO (PROGETTO / LIV. PROG. / N. PROG.)	NOME FILE T01VI03STRDC01_A.dwg	REVISIONE	
LOPLSC D 1601	CODICE ELAB. T01VI03STRDC01	A	1:200/50

REV.	DESCRIZIONE	DATA	REDATTO	VERIFICATO	APPROVATO
D					
C					
B					
A	Nuova emissione a seguito indirizzo MIT del 11-05-2016	SET 2017			