SCHEMA APPOGGI

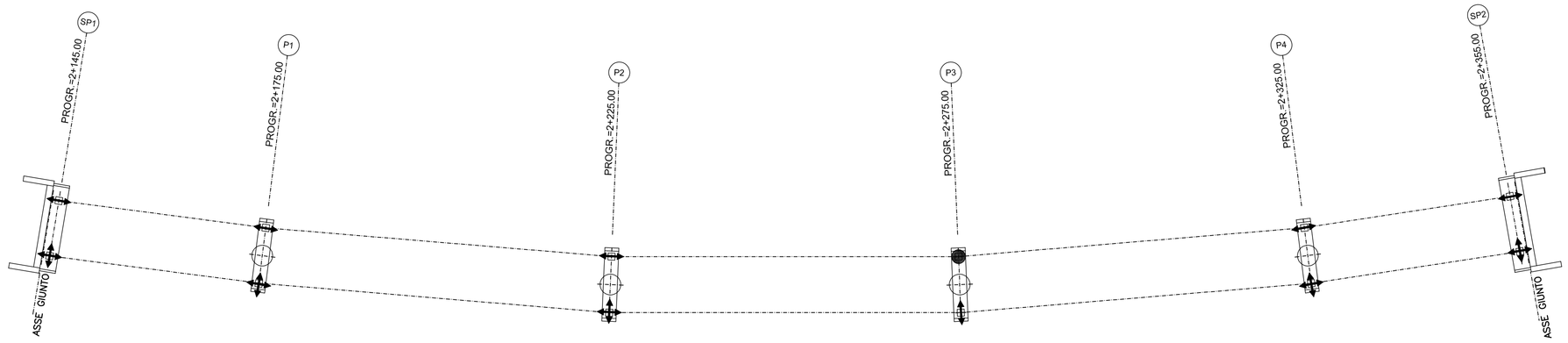

GIUNTI DI DILATAZIONE
Le prestazioni richieste sono:

SPALLA SP1:
- Movimento longitudinale massimo di +/- 160 mm con associato un movimento trasversale pari a +/- 10 mm.
- Movimento trasversale massimo di +/- 25 mm con associato un movimento longitudinale pari a +/- 25 mm.

SPALLA SP2:
- Movimento longitudinale massimo di +/- 110 mm con associato un movimento trasversale pari a +/- 10 mm.
- Movimento trasversale massimo di +/- 25 mm con associato un movimento longitudinale pari a +/- 25 mm.

TABELLA CARATTERISTICHE APPOGGI

ALLINEAMENTO	APPOGGIO	Fz [kN]	Flong [kN]	Ftrasv [kN]	Ulong [mm]	Utrasv [mm]
SPALLA 1	UNIDIREZIONALE LONGITUDINALE	4000	–	250	+/–190	–
	MULTIDIREZIONALI	4000	–	–	+/–190	+/–25
PILA P1	UNIDIREZIONALE LONGITUDINALE	12000	–	500	+/–160	–
	MULTIDIREZIONALI	12000	–	–	+/–160	+/–25
PILA P2	UNIDIREZIONALE LONGITUDINALE	12000	–	500	+/–100	–
	MULTIDIREZIONALI	12000	–	–	+/–100	+/–25
PILA P3	FISSO	12000	1250	500	–	–
	UNIDIREZIONALE TRASVERSALE	12000	1250	–	–	+/–25
PILA P4	UNIDIREZIONALE LONGITUDINALE	12000	–	500	+/–100	–
	MULTIDIREZIONALI	12000	–	–	+/–100	+/–25
SPALLA 2	UNIDIREZIONALE LONGITUDINALE	4000	–	250	+/–130	–
	MULTIDIREZIONALI	4000	–	–	+/–130	+/–25

PIANTE SMALTIMENTO ACQUE - CORDOLO

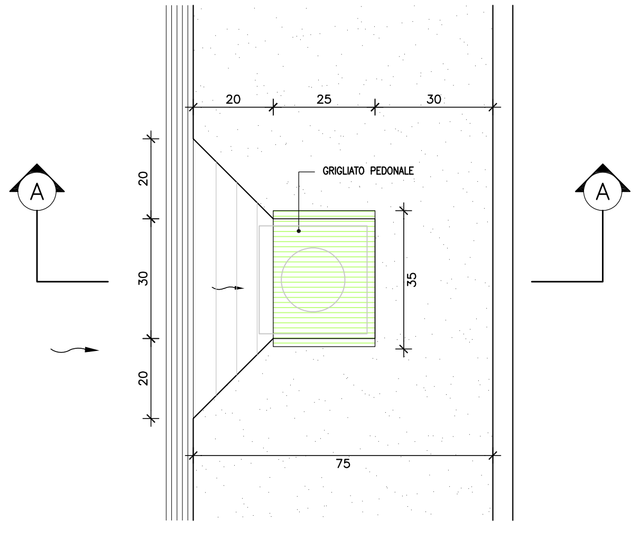

SCALA 1:10

SEZIONE A-A

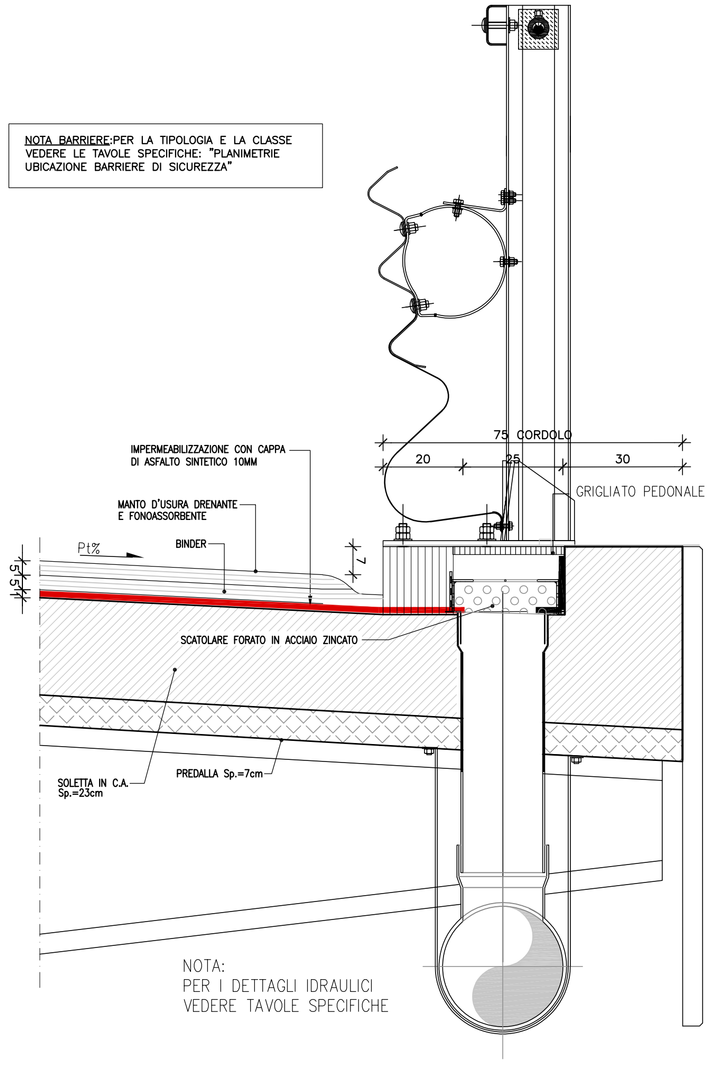

SCALA 1:10

GIUNTO DI DILATAZIONE SUI CORDOLI SEZIONE B-B

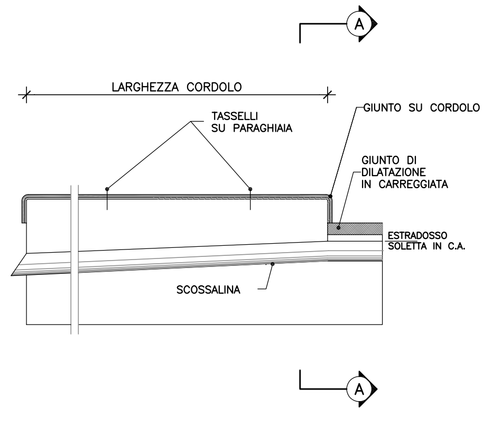

GIUNTO DI DILATAZIONE SUI CORDOLI SEZIONE A-A

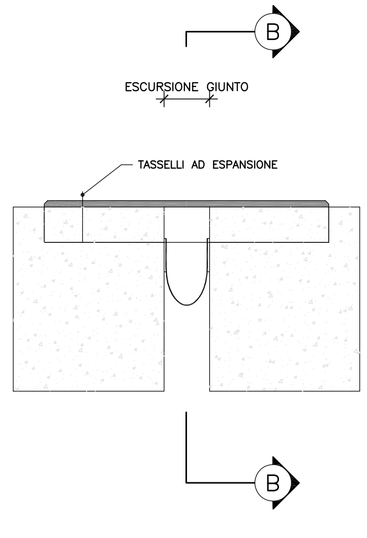

anas — *Direzione Progettazione e Realizzazione Lavori*

NUOVA S.S.291
COLLEGAMENTO SASSARI - ALGHERO - AEROPORTO
Lavori di costruzione del 1° lotto Mamuntanas - Alghero
e del 4° lotto di collegamento con l'aeroporto di Fertilia

PROGETTO DEFINITIVO — COD. CA29

PROGETTAZIONE: ANAS - DIREZIONE PROGETTAZIONE E REALIZZAZIONE LAVORI

PROGETTISTI:
Dott. Ing. ACHILLE DEVITOFRANCESCHI
Ordine Ing. di Roma n. 19116
Dott. Ing. ALESSANDRO MICHELI
Ordine Ing. di Roma n. 19654

IL GEOLOGO
Dott. Geol. Serena MAJETTA
Ordine Geol. Lazio n. 928

IL RESPONSABILE DEL S.I.A.
Dott. Arch. GIOVANNI MAGARO'
Ordine Arch. di Roma n. 16183

COORDINATORE PER LA SICUREZZA IN FASE DI PROGETTAZIONE
Geom. FABIO QUONDAM

VISTO: IL RESP. DEL PROCEDIMENTO
Dott. Ing. SALVATORE FRASCA

PROTOCOLLO | DATA

OPERE D'ARTE MAGGIORI - LOTTO 4
PONTE RIO SASSU
SCHEMA DI VINCOLI APPOGGI GIUNTI DETTAGLI E FINITURE

CODICE PROGETTO (PROGETTO / LIV. PROG. / N. PROG.)	NOME FILE T02VI02STRDC01_A.dwg	REVISIONE	
LOPLSC D 1601	CODICE ELAB. T02VI02STRDC01	A	1:10

REV.	DESCRIZIONE	DATA	REDATTO	VERIFICATO	APPROVATO
D					
C					
B					
A	Nuova emissione a seguito indirizzo MIT del 11-05-2016	SET 2017			