PLANIMETRIA

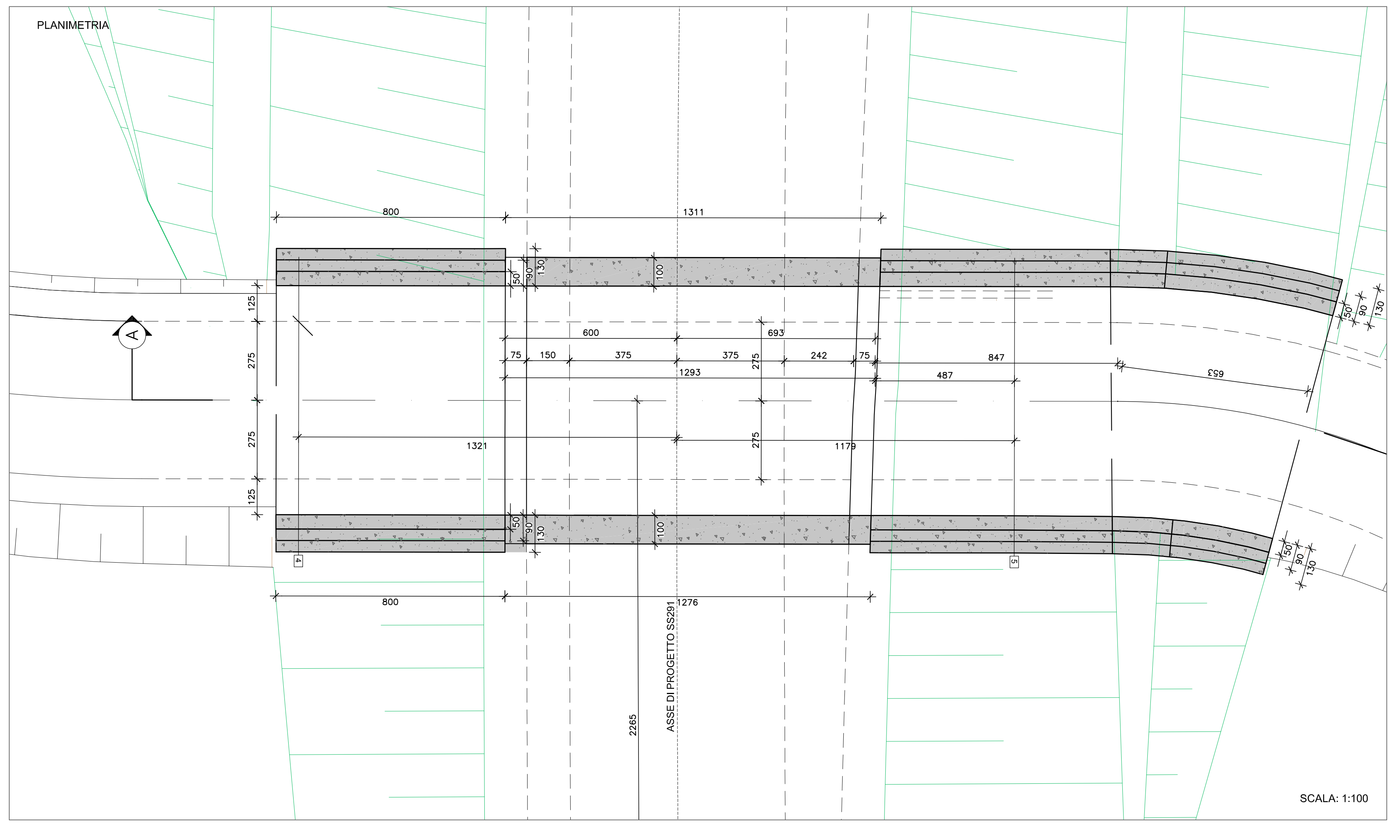

SEZIONE TRASVERSALE B-B

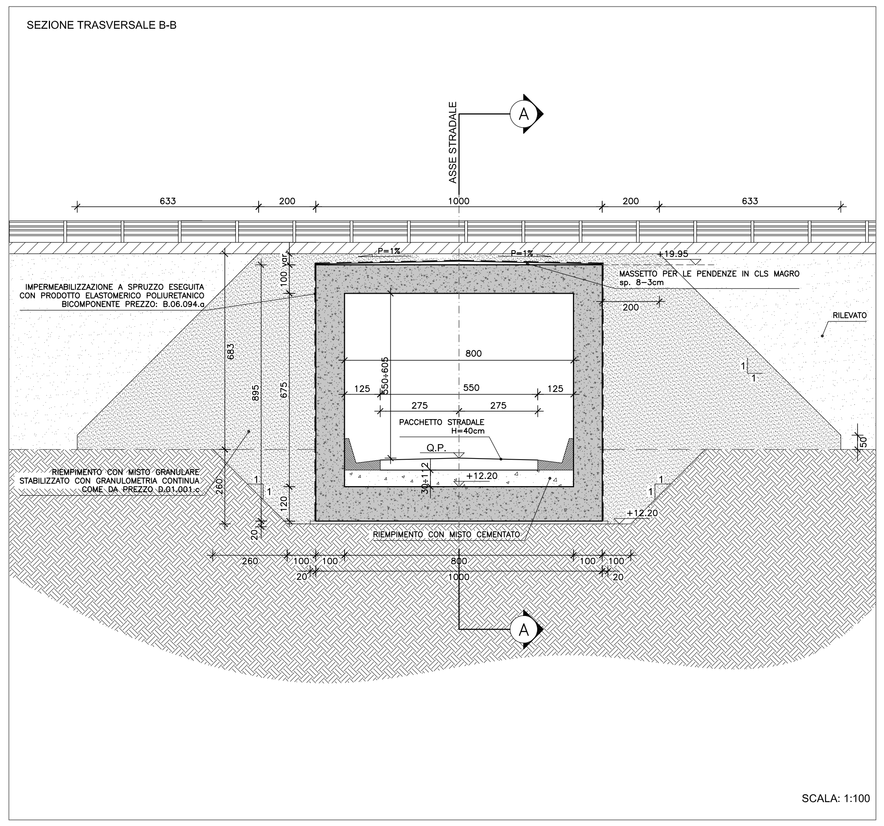

KEY PLAN

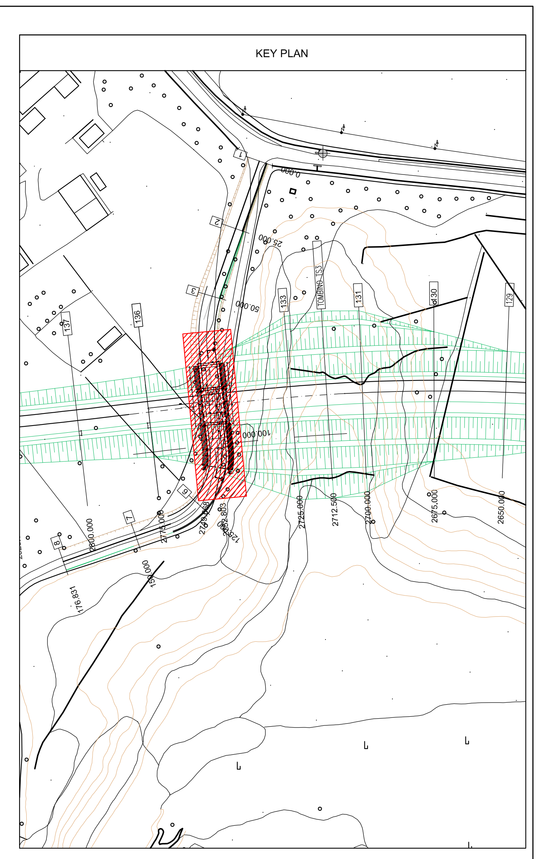

SEZIONE LONGITUDINALE A-A

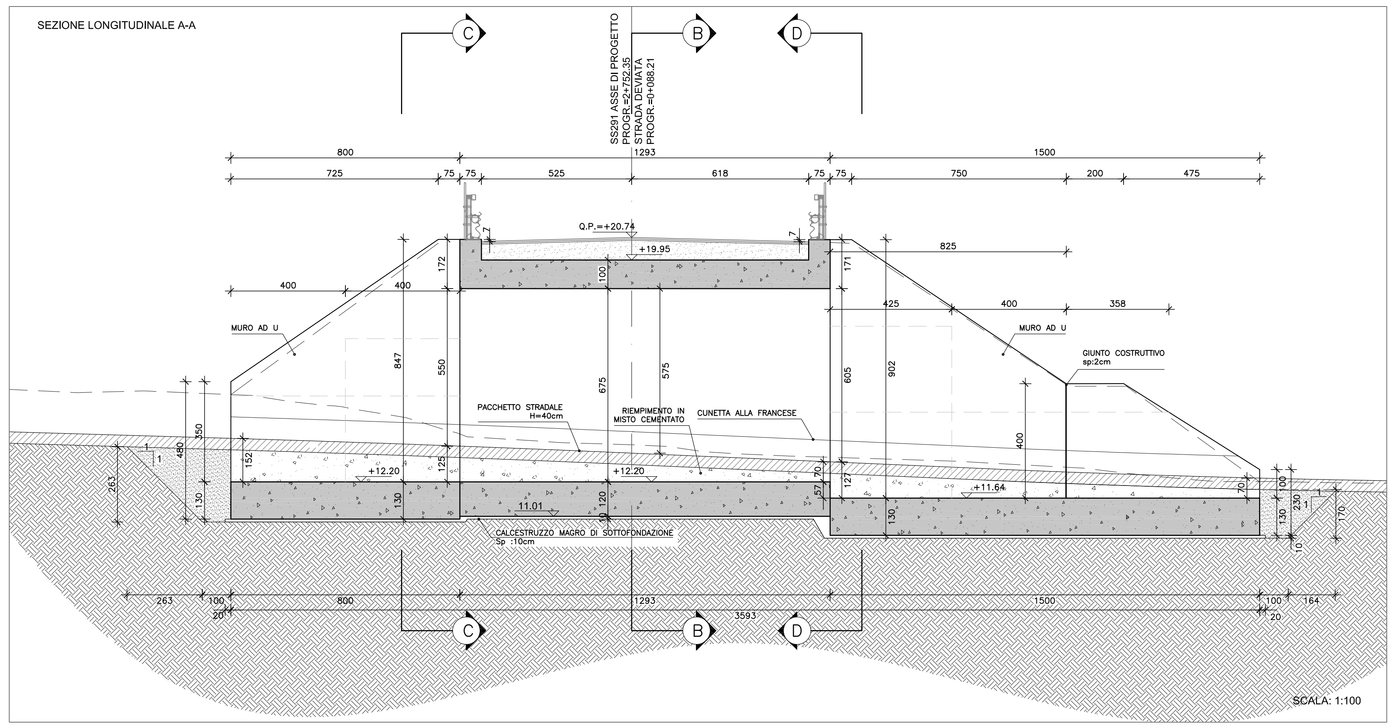

SEZIONE TRASVERSALE C-C

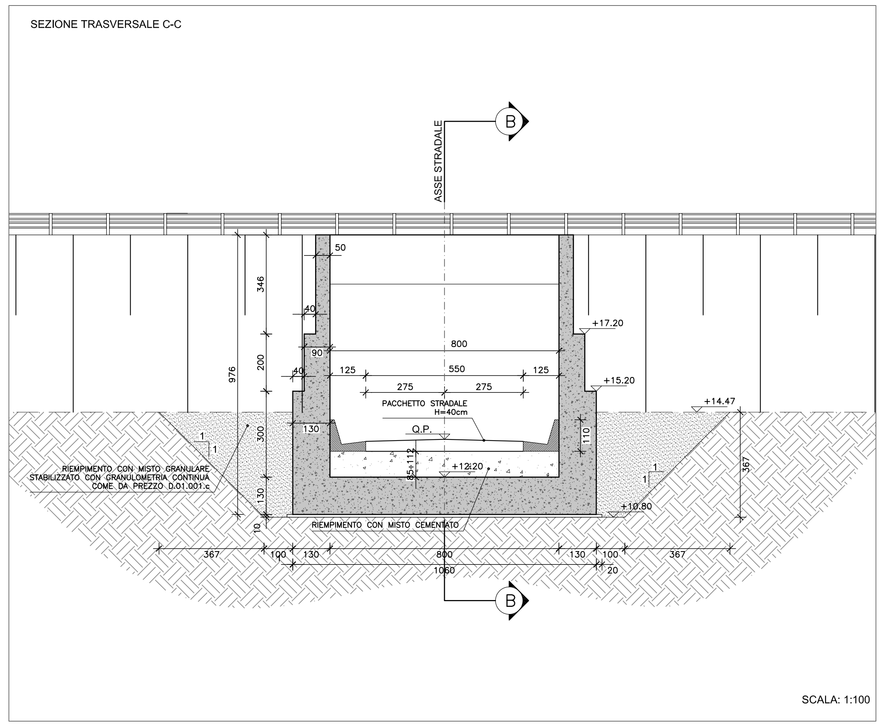

DETTAGLIO VARIAZIONE SPESSORE MURO

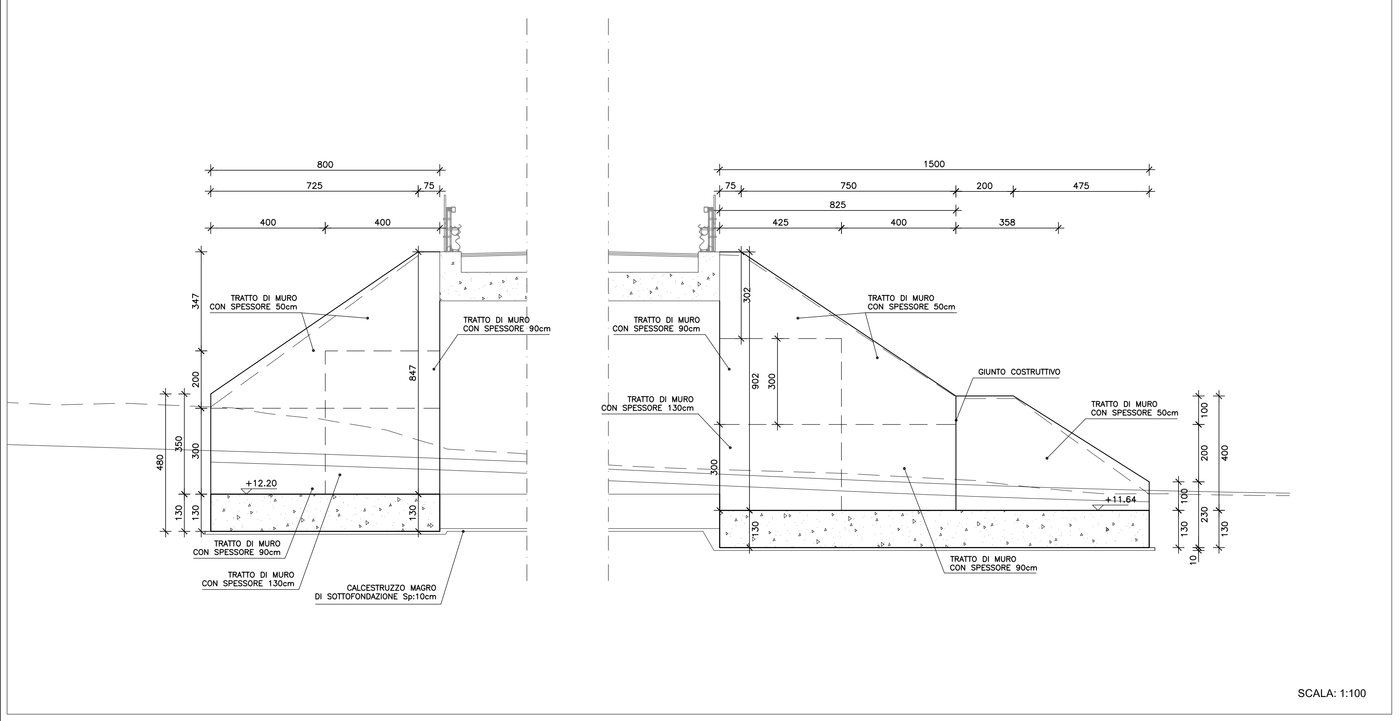

SEZIONE TRASVERSALE D-D

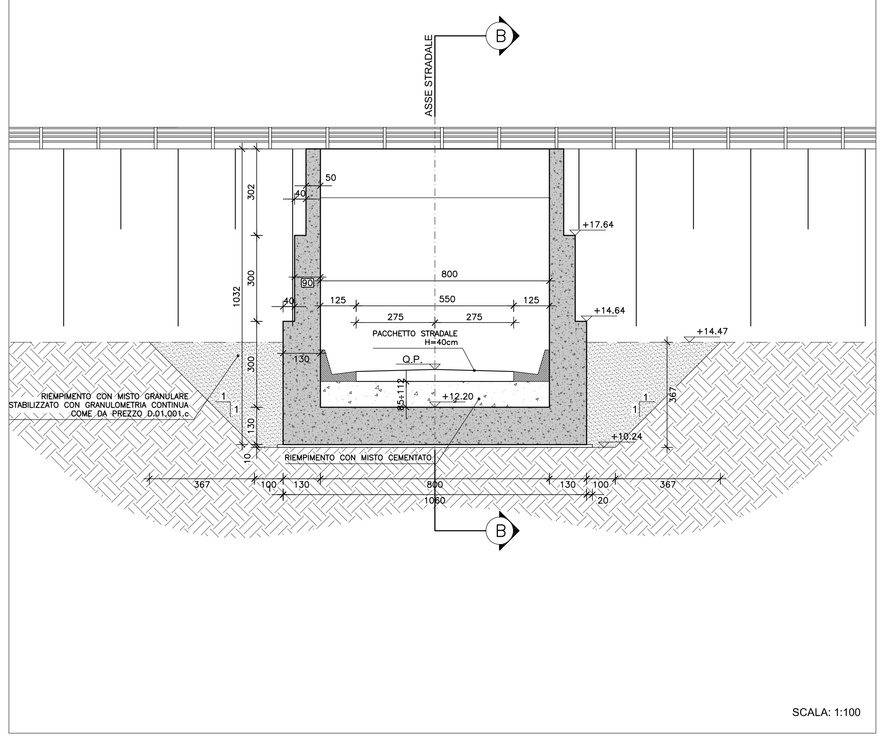

anas — *Direzione Progettazione e Realizzazione Lavori*

NUOVA S.S.291
COLLEGAMENTO SASSARI - ALGHERO - AEROPORTO

Lavori di costruzione del 1° lotto Mamuntanas - Alghero
e del 4° lotto di collegamento con l'aeroporto di Fertilia

PROGETTO DEFINITIVO — COD. CA29

PROGETTAZIONE: ANAS - DIREZIONE PROGETTAZIONE E REALIZZAZIONE LAVORI

PROGETTISTI:
Dott. Ing. ACHILLE DEVITOFRANCESCHI
Ordine Ing. di Roma n. 19116
Dott. Ing. ALESSANDRO MICHELI
Ordine Ing. di Roma n. 19654

IL GEOLOGO
Dott. Geol. Sereno MAIETTA
Ordine Geol. Lazio n. 928

IL RESPONSABILE DEL S.I.A.
Dott. Arch. GIOVANNI MAGARO'
Ordine Arch. di Roma n. 16183

COORDINATORE PER LA SICUREZZA IN FASE DI PROGETTAZIONE
Geom. FABIO GUIDIDAM

VISTO: IL RESP. DEL PROCEDIMENTO
Dott. Ing. SALVATORE FRASCA

PROTOCOLLO | DATA

SOTTOVIA STRADALI
LOTTO 4 - SOTTOVIA STRADA VICINALE AL Km 2+752
PIANTA PROSPETTO E SEZIONI

CODICE PROGETTO				NOME FILE	REVISIONE	
PROGETTO	LIV. PROG.	N. PROG.		T02ST01STRDI01_A.dwg		
LOPLSC	D	1601		CODICE ELAB. T02ST01STRDI01	A	1:100

REV.	DESCRIZIONE	DATA	REDATTO	VERIFICATO	APPROVATO
D					
C					
B					
A	Nuova emissione a seguito indirizzo MIT del 11-05-2016	SET 2017			