PLANIMETRIA

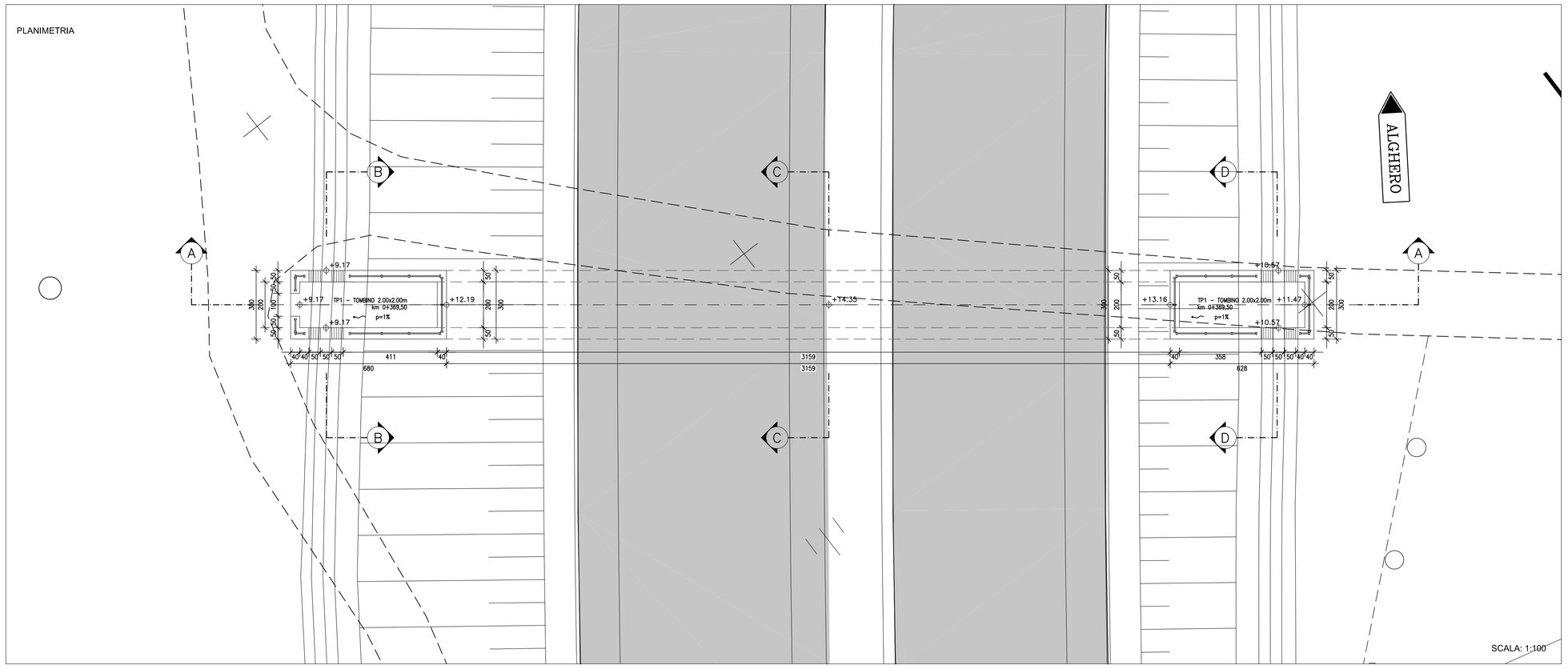

SCALA: 1:100

KEY PLAN

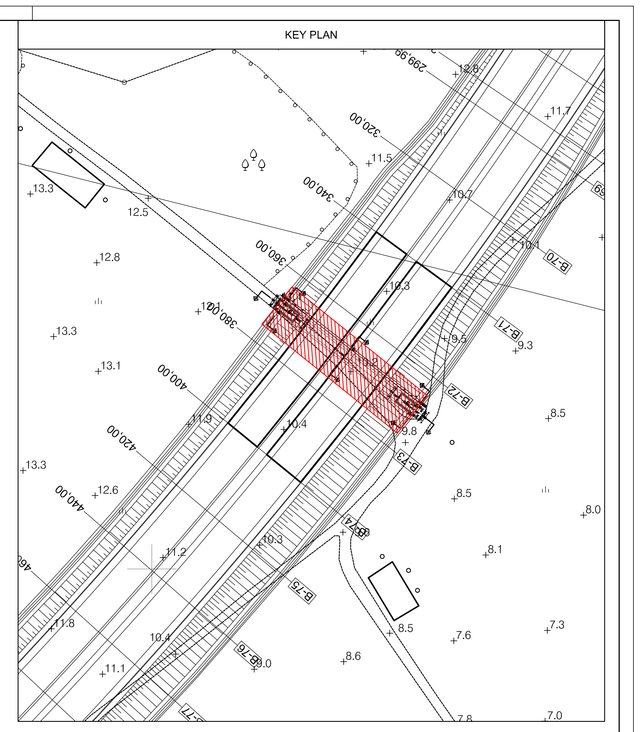

SEZIONE LONGITUDINALE A-A

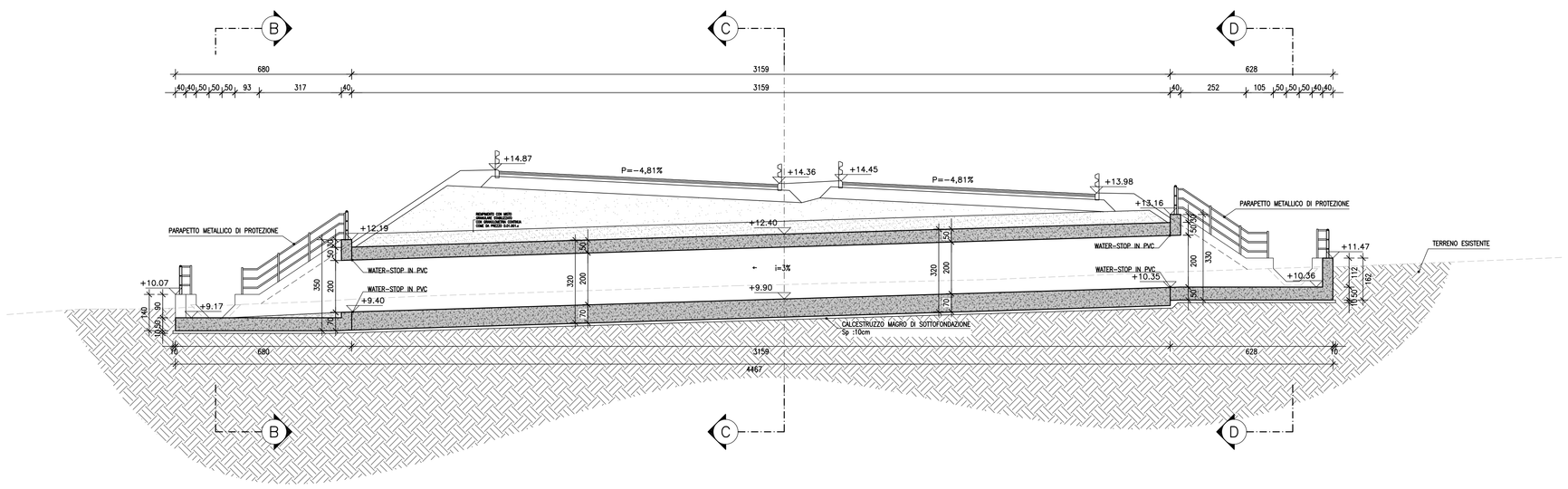

SCALA: 1:100

SEZIONE TRASVERSALE B-B

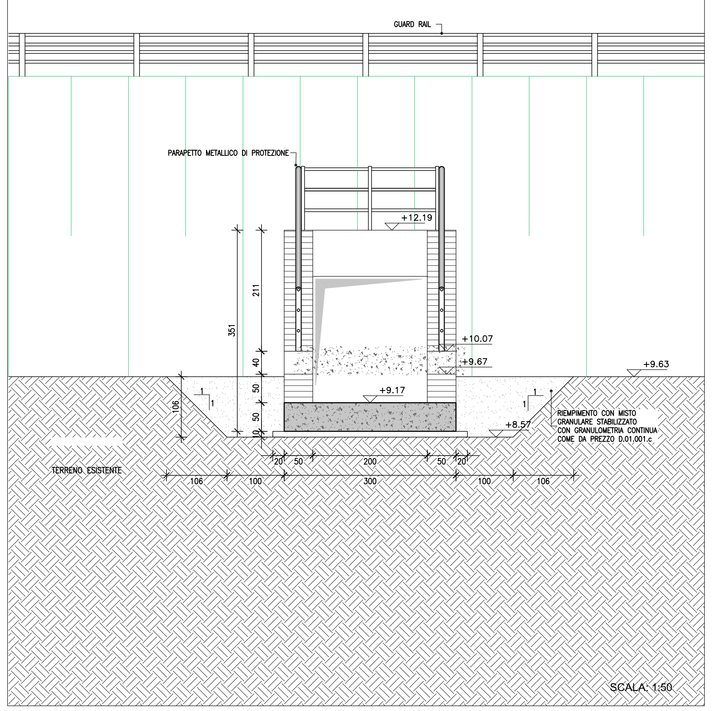

SCALA: 1:50

SEZIONE TRASVERSALE C-C

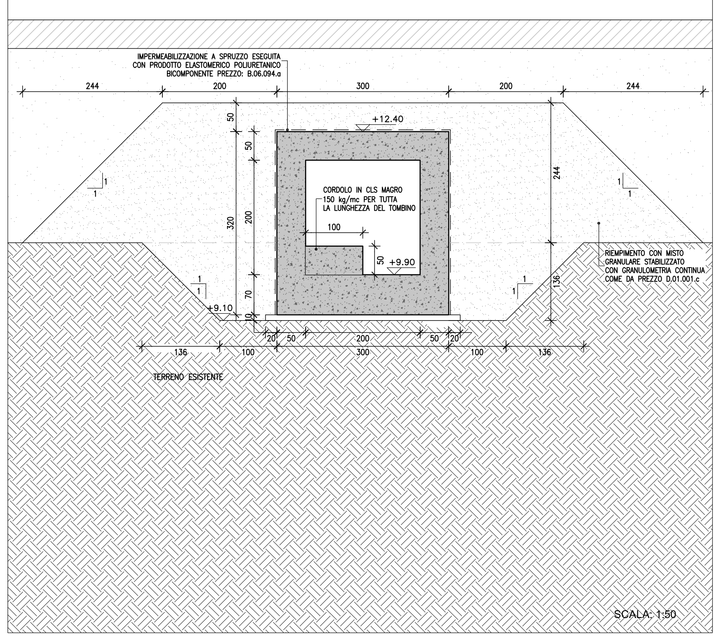

SCALA: 1:50

SEZIONE TRASVERSALE D-D

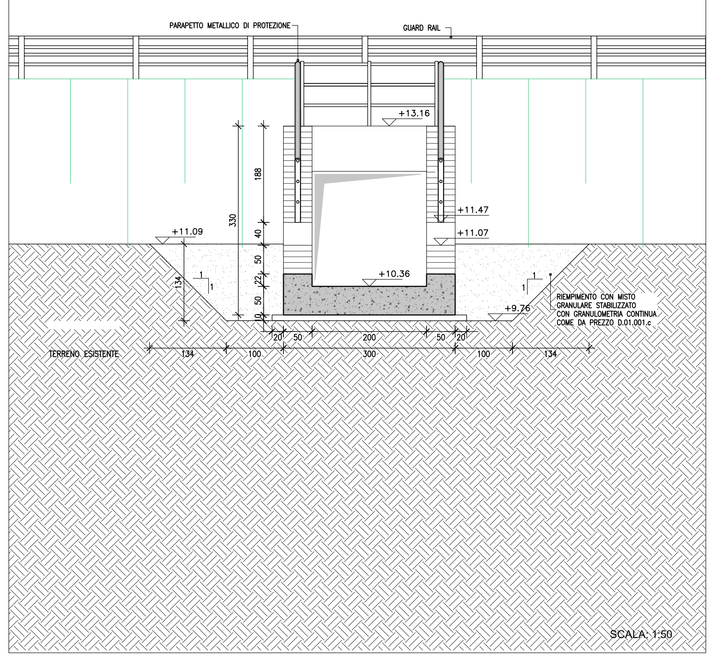

SCALA: 1:50

anas

Direzione Progettazione e Realizzazione Lavori

NUOVA S.S.291
COLLEGAMENTO SASSARI - ALGHERO - AEROPORTO
Lavori di costruzione del 1° lotto Mamuntanas - Alghero
e del 4° lotto di collegamento con l'aeroporto di Fertilia

PROGETTO DEFINITIVO — COD. CA29

PROGETTAZIONE: ANAS - DIREZIONE PROGETTAZIONE E REALIZZAZIONE LAVORI

PROGETTISTI:
Dott. Ing. ACHILLE DEVITOFRANCESCHI
Ordine Ing. di Roma n. 19716
Dott. Ing. ALESSANDRO MICHELI
Ordine Ing. di Roma n. 19654

IL GEOLOGO
Dott. Geol. Serena MAJETTA
Ordine Geol. Lazio n. 928

IL RESPONSABILE DEL S.I.A.
Dott. Arch. GIOVANNI MAGARO
Ordine Arch. di Roma n. 16183

COORDINATORE PER LA SICUREZZA IN FASE DI PROGETTAZIONE
Geom. FABIO GUONDAM

VISTO: IL RESP. DEL PROCEDIMENTO
Dott. Ing. SALVATORE FRASCA

PROTOCOLLO | DATA

ATTRAVERSAMENTI IDRAULICI
LOTTO 1 - ASSE "B" - TOMBINO IDRAULICO FAUNISTICO AL Km 0+369.50
CARPENTERIA

CODICE PROGETTO (PROGETTO / LIV. PROG. / N. PROG.)	NOME FILE T01TM01STRDI01_A.dwg	REVISIONE	
LOPLSC D 1601	CODICE ELAB. T01TM01STRDI01	A	1:100 / 1:50

REV.	DESCRIZIONE	DATA	REDATTO	VERIFICATO	APPROVATO
D					
C					
B					
A	Nuova emissione a seguito indirizzo MIT del 11-05-2016	SET 2017			