PLANIMETRIA

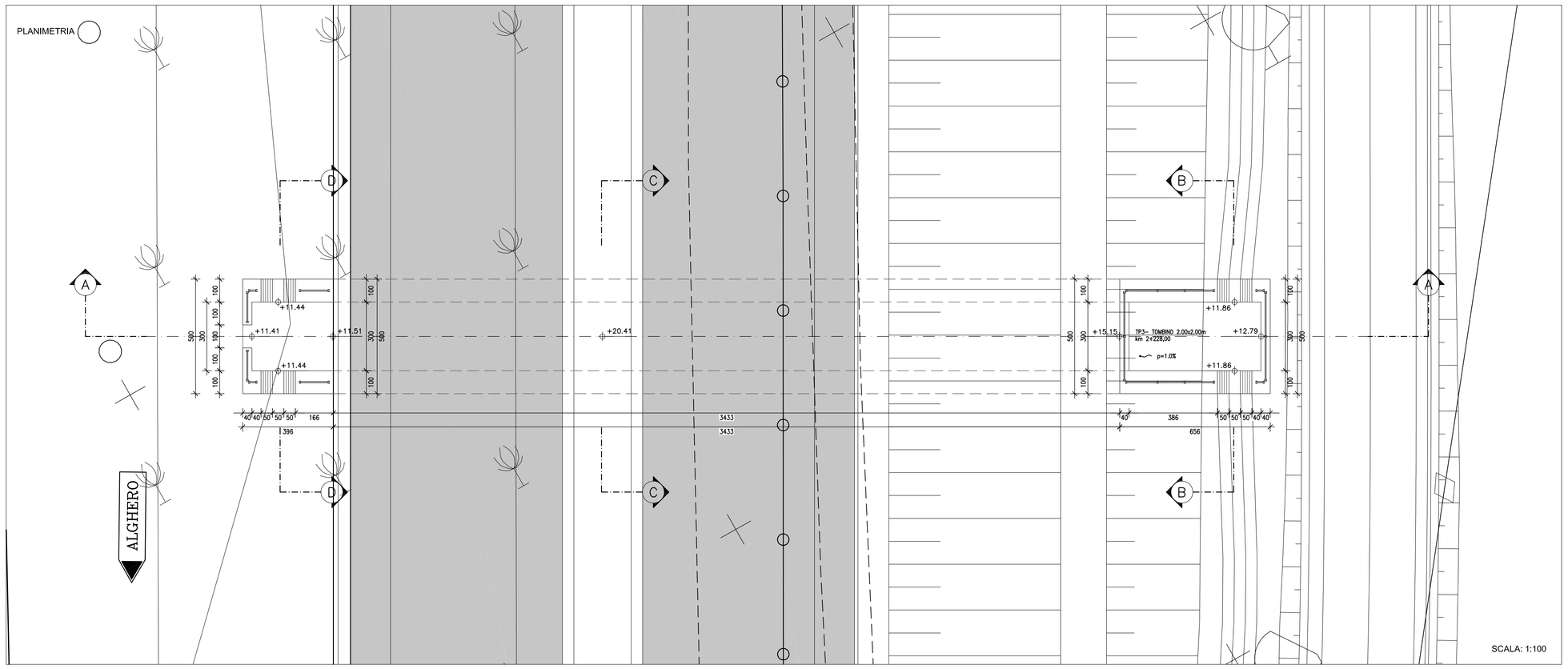


SCALA: 1:100

KEY PLAN

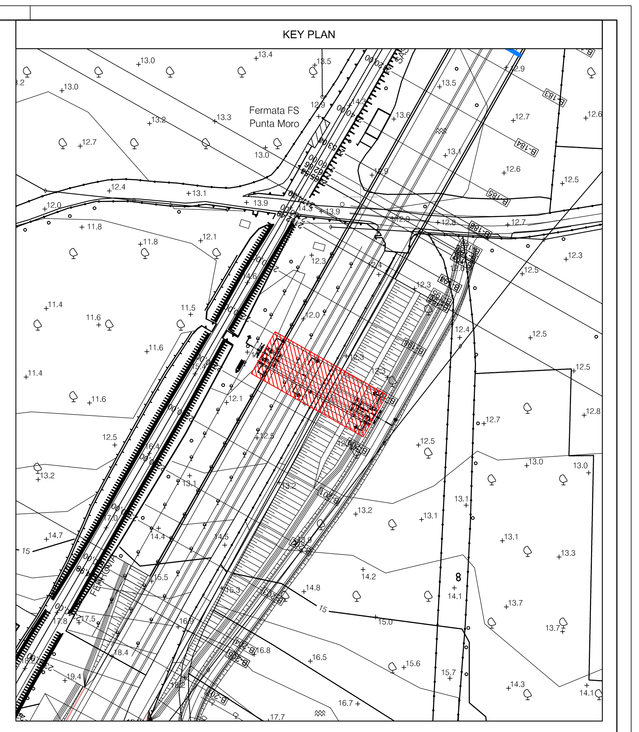


SEZIONE LONGITUDINALE A-A

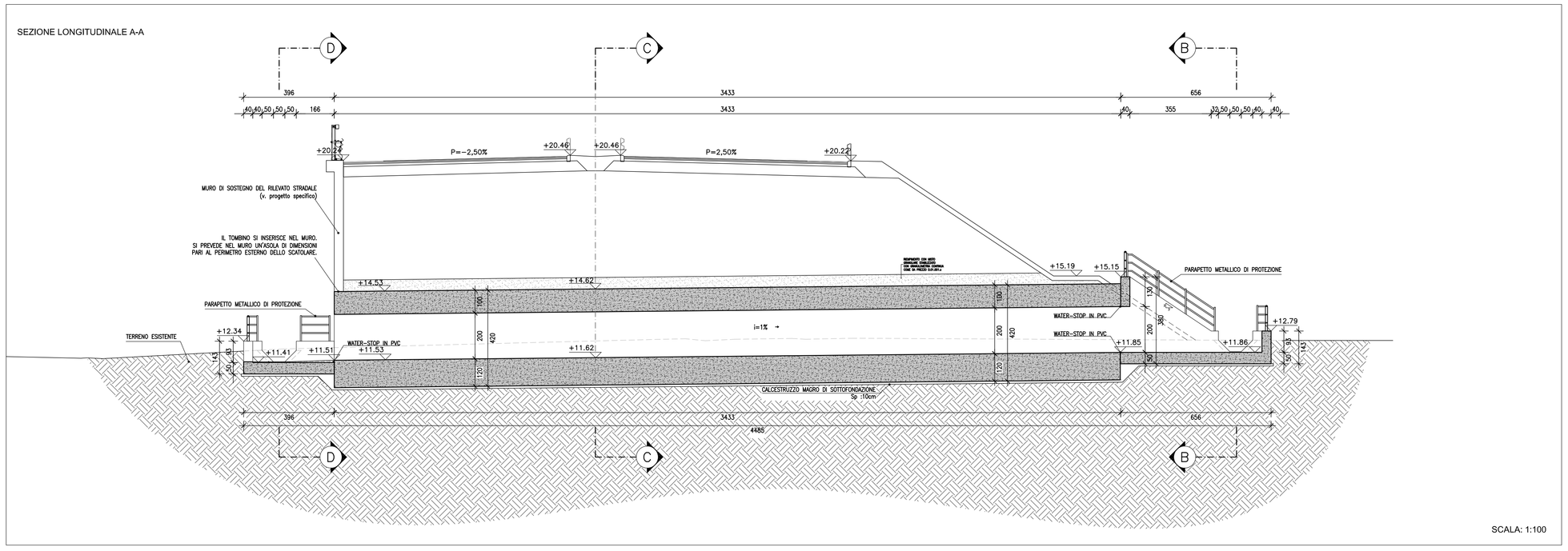


SCALA: 1:100

SEZIONE TRASVERSALE B-B

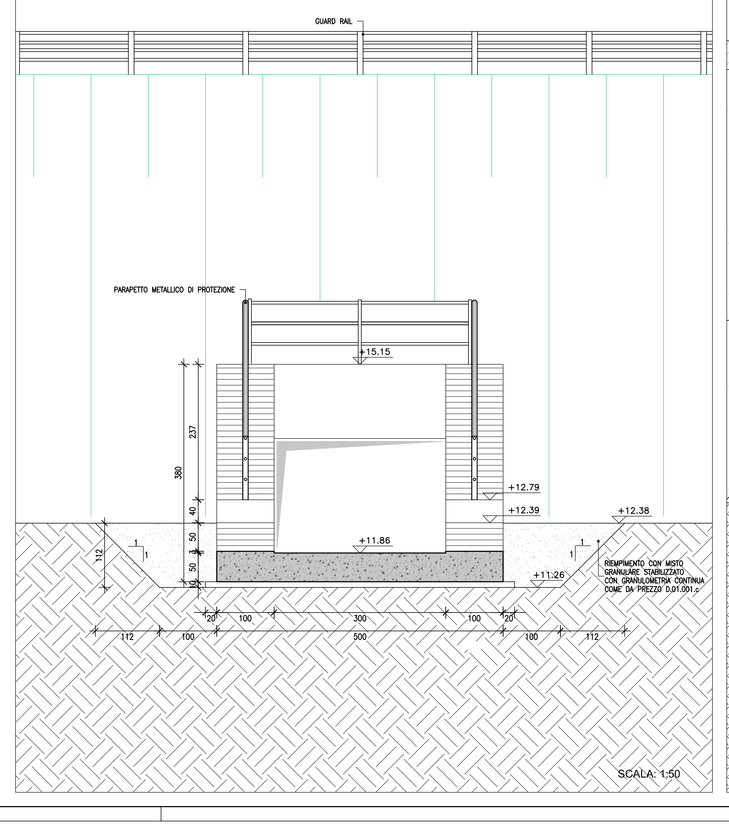


SCALA: 1:50

SEZIONE TRASVERSALE C-C

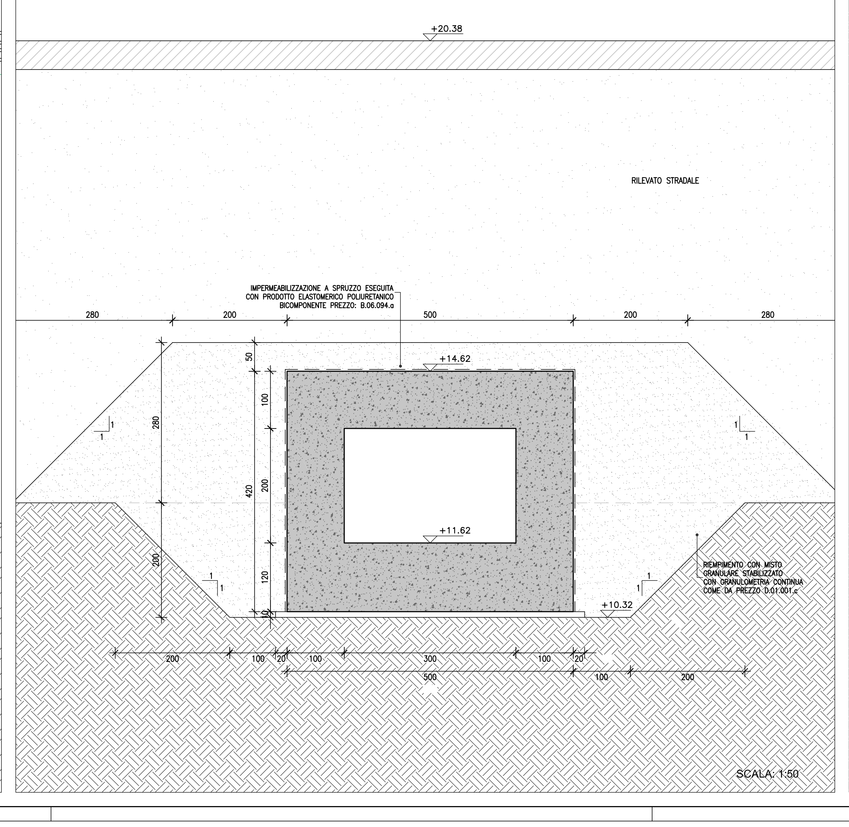


SCALA: 1:50

SEZIONE TRASVERSALE D-D

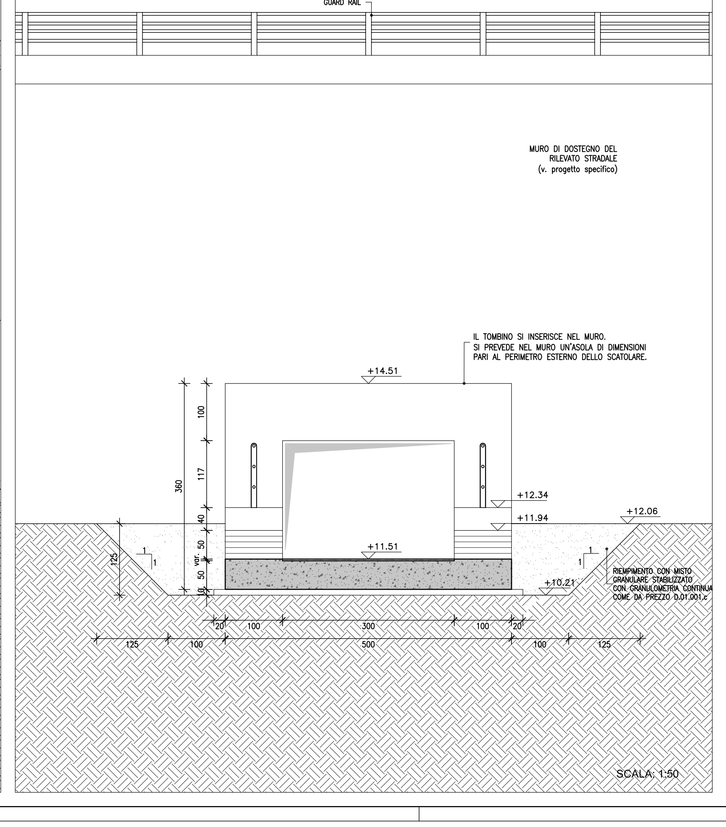


SCALA: 1:50

anas — *Direzione Progettazione e Realizzazione Lavori*

NUOVA S.S.291
COLLEGAMENTO SASSARI - ALGHERO - AEROPORTO
Lavori di costruzione del 1° lotto Mamuntanas - Alghero
e del 4° lotto di collegamento con l'aeroporto di Fertilia

# PROGETTO DEFINITIVO

COD. CA29

PROGETTAZIONE: ANAS - DIREZIONE PROGETTAZIONE E REALIZZAZIONE LAVORI


PROGETTISTI:
*Dott. Ing. ACHILLE DEVITOFRANCESCHI*
*Ordine Ing. di Roma n. 19716*
*Dott. Ing. ALESSANDRO MICHELI*
*Ordine Ing. di Roma n. 19654*

IL GEOLOGO
*Dott. Geol. Serena MALETTA*
*Ordine Geol. Lazio n. 928*

IL RESPONSABILE DEL S.I.A.
*Dott. Arch. GIOVANNI MAGARO'*
*Ordine Arch. di Roma n. 16183*

COORDINATORE PER LA SICUREZZA IN FASE DI PROGETTAZIONE
*Geom. FABIO GIORDAM*

VISTO: IL RESP. DEL PROCEDIMENTO
*Dott. Ing. SALVATORE FRASCA*


PROTOCOLLO | DATA

## ATTRAVERSAMENTI IDRAULICI
## LOTTO 1 - ASSE "B" - TOMBINO IDRAULICO AL Km 2+228
CARPENTERIA

| CODICE PROGETTO (PROGETTO / LIV. PROG. / N. PROG.) | NOME FILE T01TM03STRDI01_A.dwg | REVISIONE | |
|---|---|---|---|
| LOPLSC D 1601 | CODICE ELAB. T01TM03STRDI01 | A | 1:100/50 |

| REV. | DESCRIZIONE | DATA | REDATTO | VERIFICATO | APPROVATO |
|---|---|---|---|---|---|
| D | | | | | |
| C | | | | | |
| B | | | | | |
| A | Nuova emissione a seguito indirizzo MIT del 11-05-2016 | SET 2017 | | | |