PLANIMETRIA

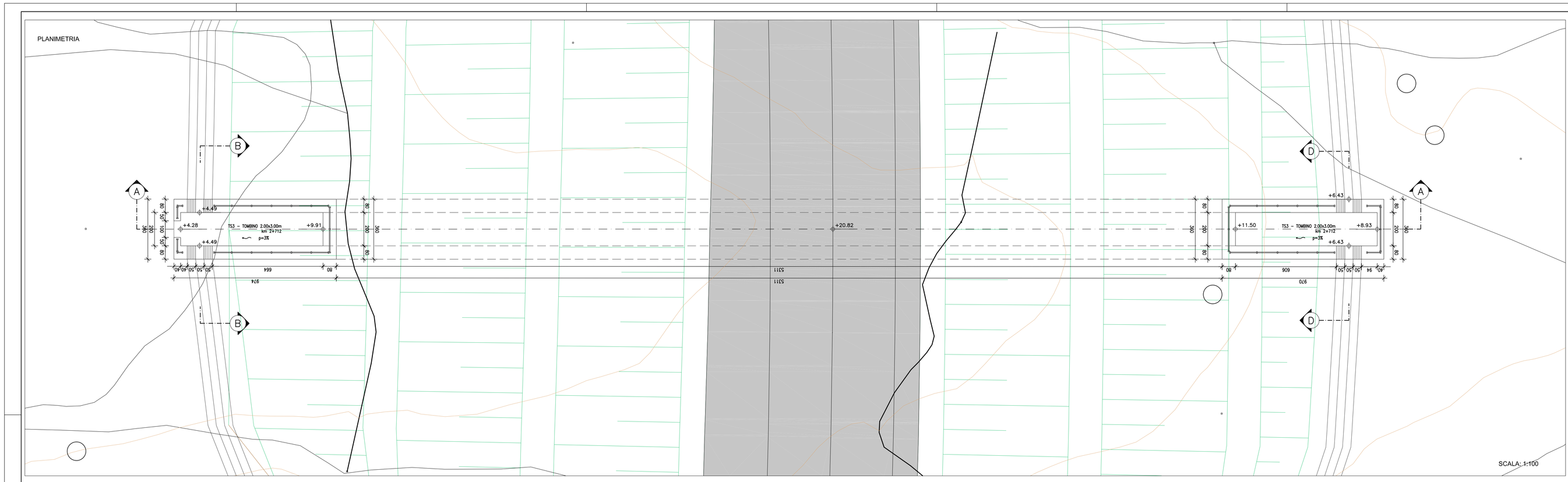

SCALA: 1:100

KEY PLAN

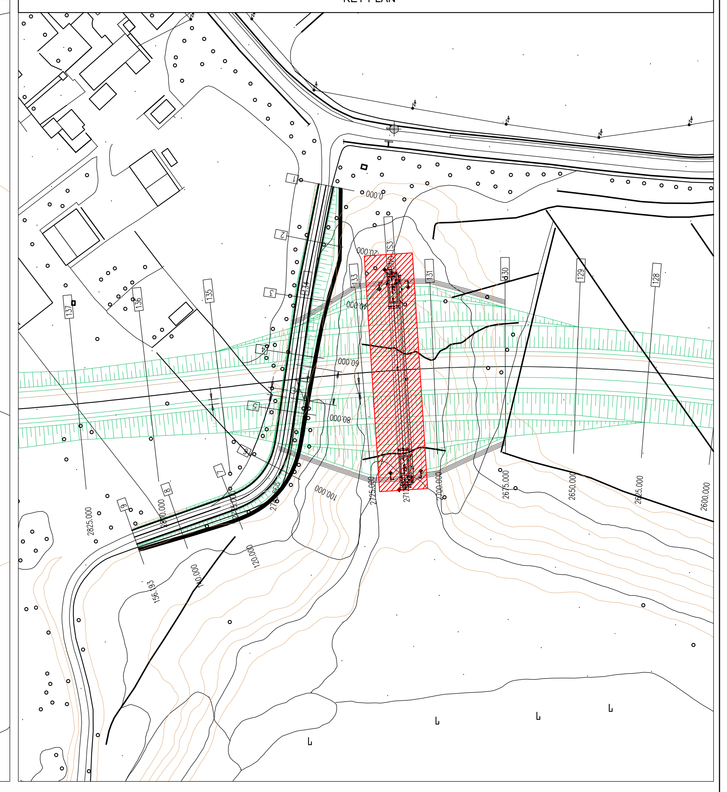

SEZIONE LONGITUDINALE A-A

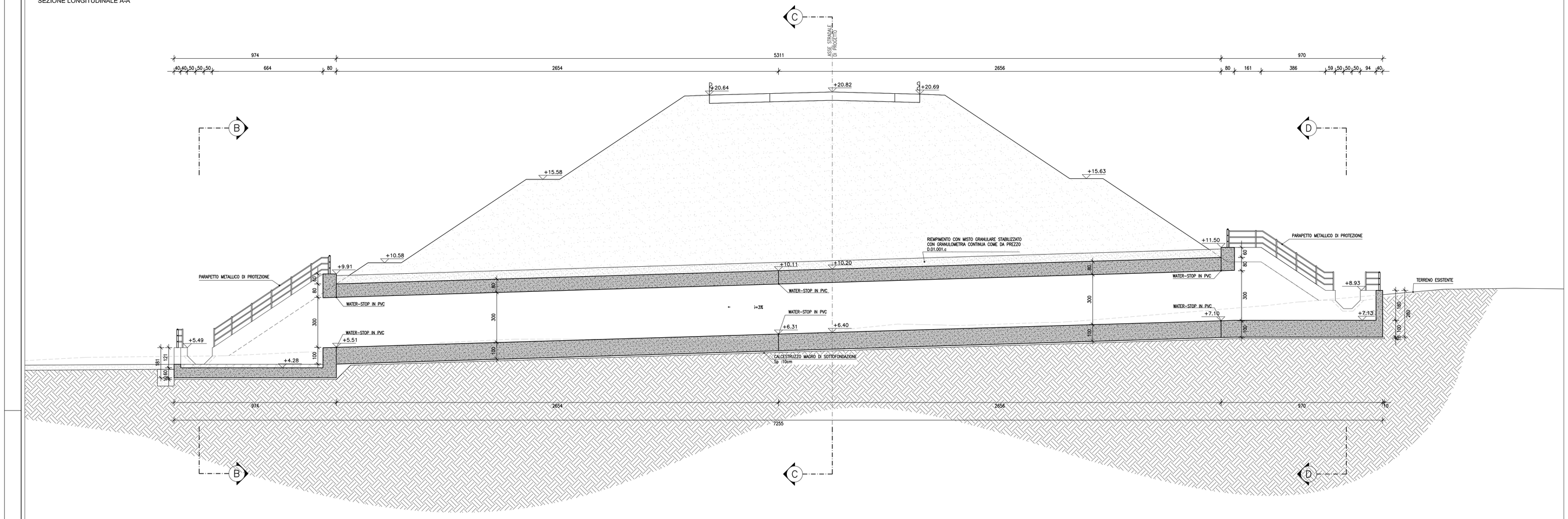

SCALA: 1:100

SEZIONE TRASVERSALE B-B

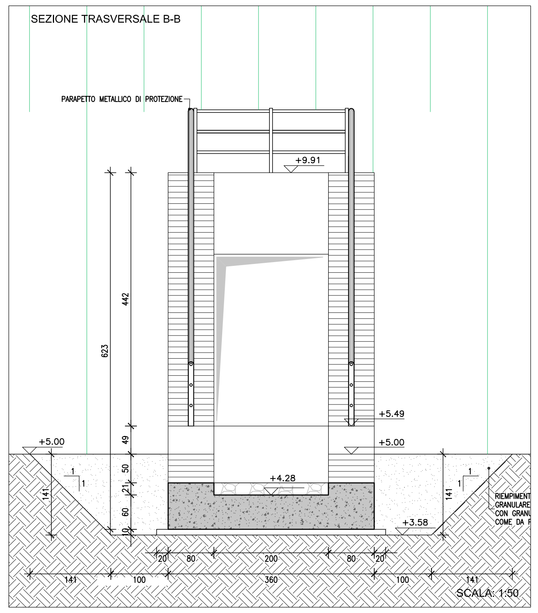

SCALA: 1:50

SEZIONE TRASVERSALE C-C

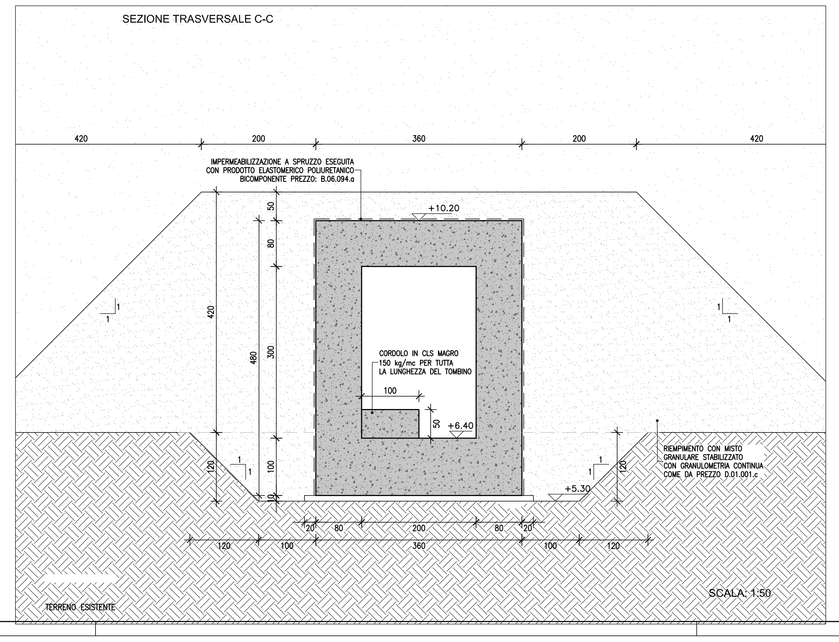

SCALA: 1:50

SEZIONE TRASVERSALE C-C

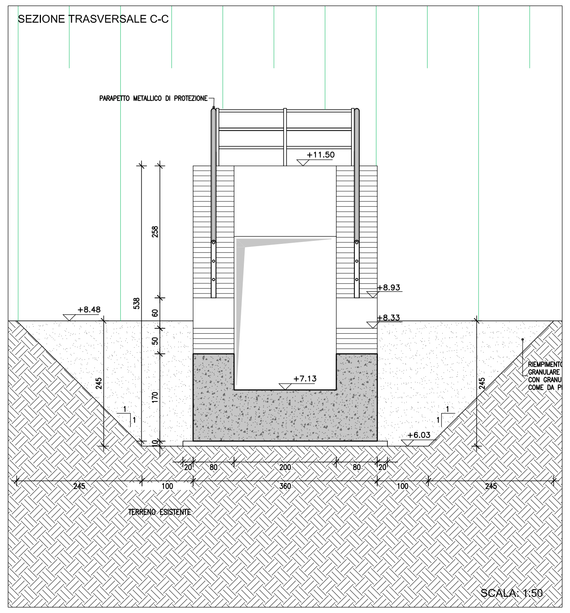

SCALA: 1:50

anas — Direzione Progettazione e Realizzazione Lavori

NUOVA S.S.291
COLLEGAMENTO SASSARI - ALGHERO - AEROPORTO

Lavori di costruzione del 1° lotto Mamuntanas - Alghero
e del 4° lotto di collegamento con l'aeroporto di Fertilia

PROGETTO DEFINITIVO

COD. CA29

PROGETTAZIONE: ANAS - DIREZIONE PROGETTAZIONE E REALIZZAZIONE LAVORI

PROGETTISTI:
Dott. Ing. ACHILLE DEVITOFRANCESCHI
Ordine Ing. di Roma n. 19116
Dott. Ing. ALESSANDRO MICHELI
Ordine Ing. di Roma n. 19654

IL GEOLOGO
Dott. Geol. Serena MAUTTA
Ordine Geol. Lazio n. 928

IL RESPONSABILE DEL S.I.A.
Dott. Arch. GIOVANNI MAGARO'
Ordine Arch. di Roma n. 16183

COORDINATORE PER LA SICUREZZA IN FASE DI PROGETTAZIONE
Geom. FABIO GUIDIDAM

VISTO: IL RESP. DEL PROCEDIMENTO
Dott. Ing. SALVATORE FRASCA

PROTOCOLLO | DATA

ATTRAVERSAMENTI IDRAULICI
LOTTO 4 - TOMBINO IDRAULICO FAUNISTICO AL Km 2+712.50
CARPENTERIA

CODICE PROGETTO (PROGETTO / LIV. PROG. / N. PROG.)	NOME FILE T02TM03STRDI01_A.dwg	REVISIONE	
LOPLSC D 1601	CODICE ELAB. T02TM03STRDI01	A	1:100/50

REV.	DESCRIZIONE	DATA	REDATTO	VERIFICATO	APPROVATO
D					
C					
B					
A	Nuova emissione a seguito indirizzo MIT del 11-05-2016	SET.2017			