SCAVI E BONIFICHE	
MURI	
MURO "OS09" IN DX	13,00 m³

SEZIONE: OS15-2
QT. PROGETTO: 17,46
DIST.PROG.: 5,00

MURO "OS15"

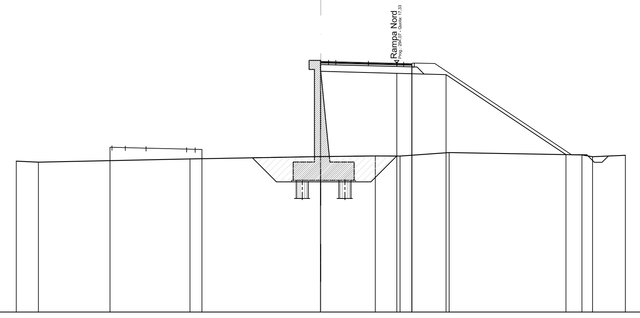

SCALA 1:200

QT.RIF. 1,00

QUOTE TERRENO	10,91	10,84	11,06	11,21	11,25	11,24	11,47	11,32	11,20	11,30
DIST.PARZIALI TERRENO	1,46	9,95	8,59	3,57	1,63	3,23	8,72	0,05	0,15	2,16
QUOTE PROGETTO	16,81 / 16,81	16,68	16,59	11,34
DIST.PARZIALI PROGETTO	4,99	3,24	7,88
QUOTE PAVIMENTATO	11,82 / 11,92 / 11,95	11,76	11,70 / 11,69 / 11,67	17,46 / 17,47 / 17,41 / 17,44	17,37	17,33 / 17,31 / 17,30
DIST.PARZIALI PAVIMENTATO	0,97	1,36	2,67	0,02	0,07	7,79	0,03	2,14	1,86	0,04

SCAVI E BONIFICHE	
MURI	
MURO "OS09" IN DX	12,43 m³

SEZIONE: OS15-4
QT. PROGETTO: 16,96
DIST.PROG.: 15,00

MURO "OS15"

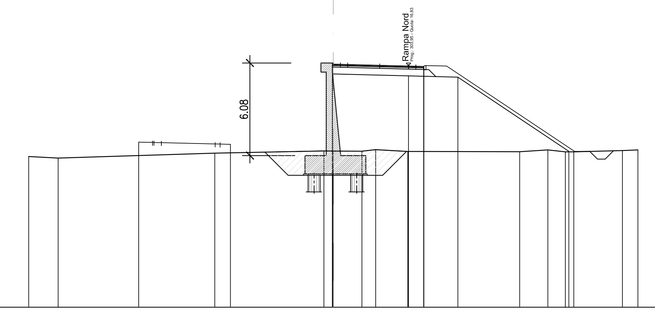

SCALA 1:200

QT.RIF. 1,00

QUOTE TERRENO	10,89	10,79	11,11	11,25 / 11,25	11,24 / 11,24	11,22	11,21	11,32 / 11,20 / 11,20	11,28 / 11,32
DIST.PARZIALI TERRENO	1,93	10,29	7,16	0,02	1,88	0,00	2,11	7,35	1,85	0,15	0,04	3,19	1,03
QUOTE PROGETTO	16,31 / 16,31	16,18	16,10	11,23
DIST.PARZIALI PROGETTO	4,94	3,24	7,29
QUOTE PAVIMENTATO	10,84 / 11,01 / 11,01	17,71 / 17,70 / 17,66	16,96 / 16,95 / 16,94 / 16,94	16,88	16,83 / 16,81 / 16,81
DIST.PARZIALI PAVIMENTATO	0,01	0,17	3,54	0,08	6,69	0,02	2,11	1,89	0,02

SCAVI E BONIFICHE	
MURI	
MURO "OS09" IN DX	14,58 m³

SEZIONE: OS15-6
QT. PROGETTO: 16,47
DIST.PROG.: 25,00

MURO "OS15"

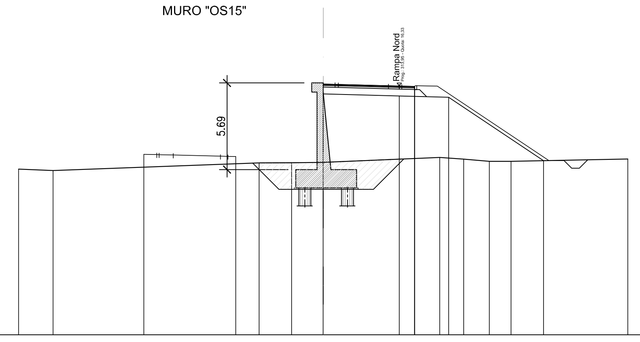

SCALA 1:200

QT.RIF. 0,00

QUOTE TERRENO	10,88	10,78	11,29	11,29	11,32	11,64	11,53	11,39	11,38	11,54
DIST.PARZIALI TERRENO	2,26	13,53	2,14	2,07	7,65	1,57	1,69	1,43	7,66
QUOTE PROGETTO	15,82 / 15,82	15,68	15,59	11,43
DIST.PARZIALI PROGETTO	5,00	3,24	6,24
QUOTE PAVIMENTATO	11,85 / 11,83 / 11,80	11,73 / 11,71 / 11,70	16,47 / 16,44 / 16,44 / 16,44	16,35 / 16,33 / 16,30 / 16,30
DIST.PARZIALI PAVIMENTATO	0,46 / 0,03	3,09	0,02 / 0,01	5,74	0,00	3,29	0,01 / 0,03	0,03

SCAVI E BONIFICHE	
MURI	
MURO "OS09" IN DX	15,36 m³

SEZIONE: OS15-11
QT. PROGETTO: 15,23
DIST.PROG.: 50,00

MURO "OS15"

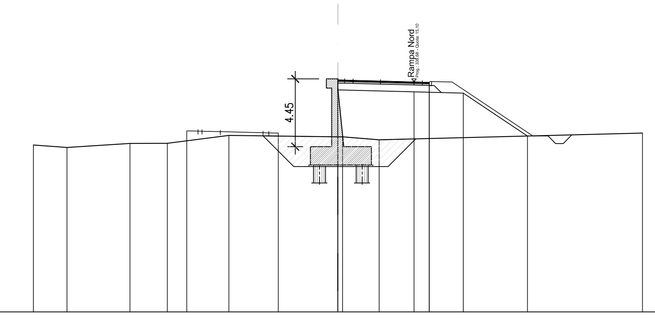

SCALA 1:200

QT.RIF. 0,00

QUOTE TERRENO	10,96	10,79	11,06	11,07	11,08	11,40 / 11,40	11,29	11,74
DIST.PARZIALI TERRENO	2,21	4,13	2,46	4,04	7,16	2,40	17,29
QUOTE PROGETTO	14,58 / 14,58	14,45	14,36	11,55
DIST.PARZIALI PROGETTO	4,99	3,24	4,22
QUOTE PAVIMENTATO	11,89 / 11,87 / 11,86	11,83	11,76 / 11,75 / 11,74	23,23 / 23,23 / 16,20	15,15	15,10 / 15,10 / 15,10
DIST.PARZIALI PAVIMENTATO	0,01 / 1,20	2,81	0,02	3,91	0,00	1,80	2,20	0,00

SCAVI E BONIFICHE	
MURI	
MURO "OS09" IN DX	12,46 m³

SEZIONE: OS15-15
QT. PROGETTO: 14,24
DIST.PROG.: 70,00

MURO "OS15"

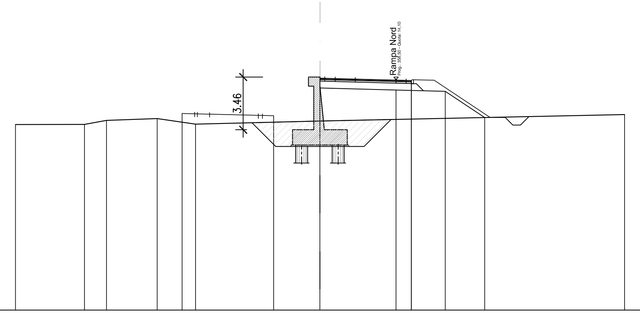

SCALA 1:200

QT.RIF. -1,00

QUOTE TERRENO	11,18	11,19	11,46	11,58	11,22	11,42	11,85
DIST.PARZIALI TERRENO	4,54	1,44	3,33	2,52	8,17	20,00
QUOTE PROGETTO	15,59 / 15,59	13,45	13,37	11,65
DIST.PARZIALI PROGETTO	4,99	3,24	2,58
QUOTE PAVIMENTATO	11,91 / 11,89 / 11,87	11,79 / 11,77 / 11,76	14,34 / 14,23 / 14,21 / 14,17	14,10 / 14,09 / 14,08
DIST.PARZIALI PAVIMENTATO	0,42 / 0,03	3,20	0,11 / 0,02	3,04	0,04	1,33	2,67	0,01

SCAVI E BONIFICHE	
MURI	
MURO "OS09" IN DX	14,67 m³

SEZIONE: OS15-19
QT. PROGETTO: 13,31
DIST.PROG.: 90,00

MURO "OS15"

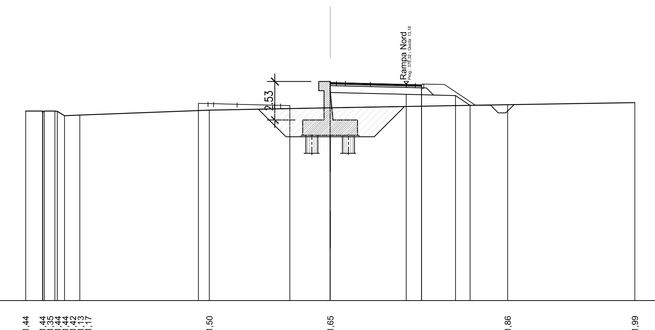

SCALA 1:200

QT.RIF. -1,00

QUOTE TERRENO	11,44	11,51 / 11,51 / 11,42 / 11,41 / 11,17	11,50	11,65	11,86	11,99
DIST.PARZIALI TERRENO	1,10	0,10 / 0,09	1,07	8,51	7,94	11,65	8,35
QUOTE PROGETTO	12,66 / 12,66	12,53	12,45 / 11,81
DIST.PARZIALI PROGETTO	4,99	3,23	0,06
QUOTE PAVIMENTATO	11,34 / 11,02 / 11,01	11,88	11,82 / 11,81 / 11,81	13,31 / 13,30 / 13,29	13,24	13,19 / 13,19 / 13,19
DIST.PARZIALI PAVIMENTATO	0,03	1,54	2,46	0,06	2,65	0,06	1,64	2,36	0,00

NOTE GENERALI

KEY PLAN

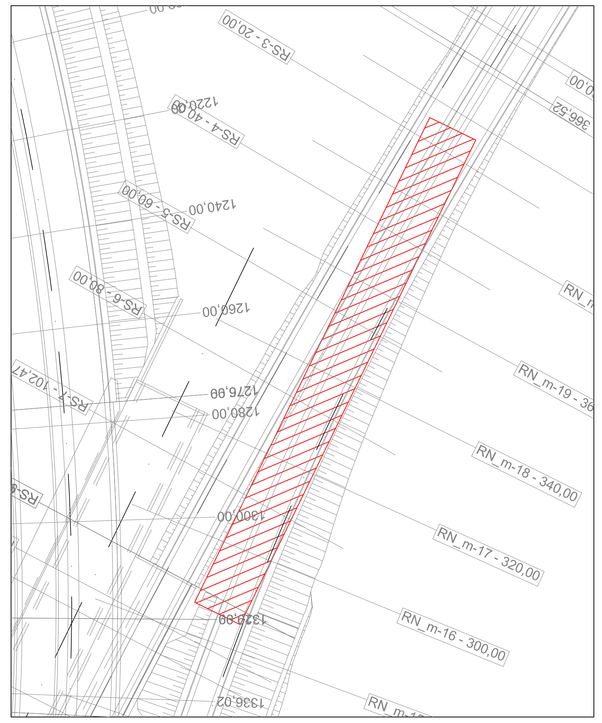

anas — Direzione Progettazione e Realizzazione Lavori

NUOVA S.S.291
COLLEGAMENTO SASSARI - ALGHERO - AEROPORTO
Lavori di costruzione del 1° lotto Mamuntanas - Alghero
e del 4° lotto di collegamento con l'aeroporto di Fertilia

PROGETTO DEFINITIVO — COD. CA29

PROGETTAZIONE: ANAS - DIREZIONE PROGETTAZIONE E REALIZZAZIONE LAVORI

PROGETTISTI:
Dott. Ing. ACHILLE DEVITOFRANCESCHI
Ordine Ing. di Roma n. 19116
Dott. Ing. ALESSANDRO MICHELI
Ordine Ing. di Roma n. 19654

IL GEOLOGO
Dott. Geol. Serena MAJETTA
Ordine Geol. Lazio n. 928

IL RESPONSABILE DEL S.I.A.
Dott. Arch. GIOVANNI MAGARO'
Ordine Arch. di Roma n. 16183

COORDINATORE PER LA SICUREZZA IN FASE DI PROGETTAZIONE
Geom. FABIO GUIDIDAI

VISTO: IL RESP. DEL PROCEDIMENTO
Dott. Ing. SALVATORE FRASCA

PROTOCOLLO | DATA

OPERE DI SOSTEGNO
OS15 - Diramazione Alghero rampa Nord - prog. 0+289,10 - 0+393,25
Sezioni trasversali

CODICE PROGETTO (PROGETTO / LIV. PROG. / N. PROG.)	NOME FILE T01OS15GETSZ01_A.dwg	REVISIONE	
LOPLSC D 1601	CODICE ELAB. T01OS15GETSZ01	A	1:200

REV.	DESCRIZIONE	DATA	REDATTO	VERIFICATO	APPROVATO
D					
C					
B					
A	Nuova emissione a seguito indirizzo MIT del 11-05-2016	SET.2017			