









LEGENDA

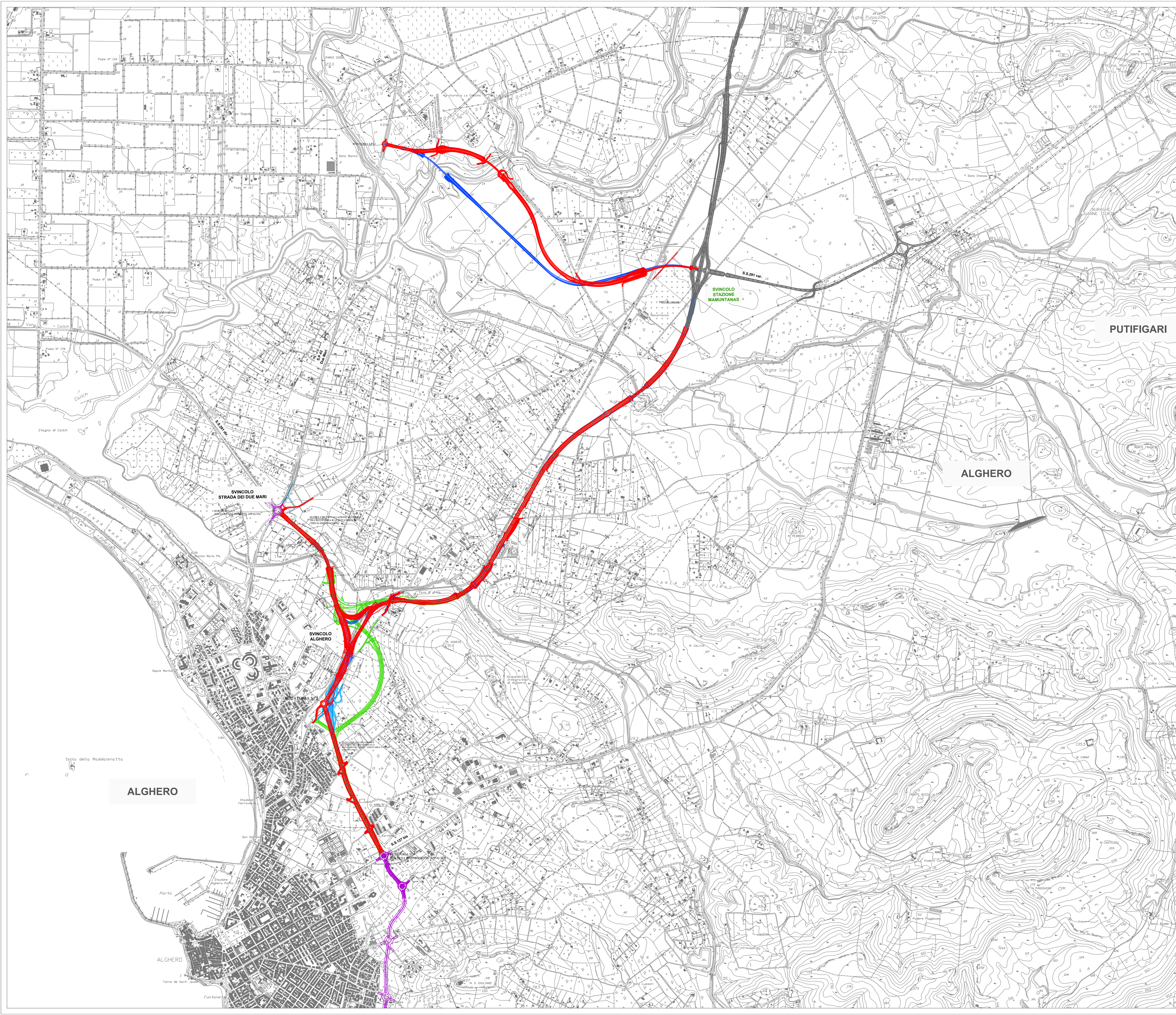
INTERVENTI INFRASTRUTTURALI CORRELATI

-  S.S. 291 - Loto 2 - Manuntanas-Care-Ruddas-Svincolo Olmedo (Tratto in esercizio)
-  Progetto Circonvallazione di Alghero (Variante PRG approvata con delib. n° 18 del 22/11/2013)
-  Progetto Esecutivo Rotatoria sulla S.P.42 (Provincia Sassari), non facente parte del progetto S5291 Loto 1

SOLUZIONI PROGETTUALI DELLA S.S.291 SASSARI-ALGHERO

- LOTTO 1**
-  Soluzione di progetto: L1-A  Alternativa di progetto: L1-B/C
 -  Alternativa di progetto: L1-D
- LOTTO 4**
-  Soluzione di progetto: L4-1  Alternativa di progetto: L4-2

----- Limiti comunali



NUOVA S.S.291
COLLEGAMENTO SASSARI - ALGHERO - AEROPORTO
 Lavori di costruzione del 1° lotto Manuntanas - Alghero
 e del 4° lotto di collegamento con l'aeroporto di Fertilia

PROGETTO DEFINITIVO cod. CA29

PROGETTAZIONE: ANAS - DIREZIONE PROGETTAZIONE E REALIZZAZIONE LAVORI

<p>PROGETTISTI: Dott. Ing. ADRIELE DEVOTIPANICCHIO Ordine Ing. di Roma n. 19116 Dott. Ing. ALESSANDRO MICHELI Ordine Ing. di Roma n. 19654</p> <p>IL GEOLOGO: Dott. Geol. SERENO MALETTA Ordine Geol. di Loro n. 308</p> <p>IL RESPONSABILE DEL S.I.A.: Dott. Arch. GIOVANNI MAGARO* Ordine Arch. di Roma n. 19183</p> <p>COORDINATORE PER LA SICUREZZA IN FASI DI PROGETTAZIONE: Geom. FABIO GIUCCHIARI</p> <p>VISTO IL RESP. DEL PROCEDIMENTO Dott. Ing. SALVATORE PIRELLA</p>	<p>PROTOCOLLO DATA</p>
---	--

STUDIO DI IMPATTO AMBIENTALE
QUADRO DI RIFERIMENTO PROGRAMMATICO
 Corografia con alternative di tracciato

CODICE PROGETTO		NOME FILE		REVISIONE	
PROGETTO	LV. PROG. N. PROG.	T001DAMBC002_A.dwg			
D		L0P1LSCD	1601	T001A10AMBIC002	A
C					
B					
A	Nuova emissione a seguito indirizzo MIT del 11-05-2016		SET 2017		
REV.	DESCRIZIONE	DATA	REDATTO	VERIFICATO	APPROVATO