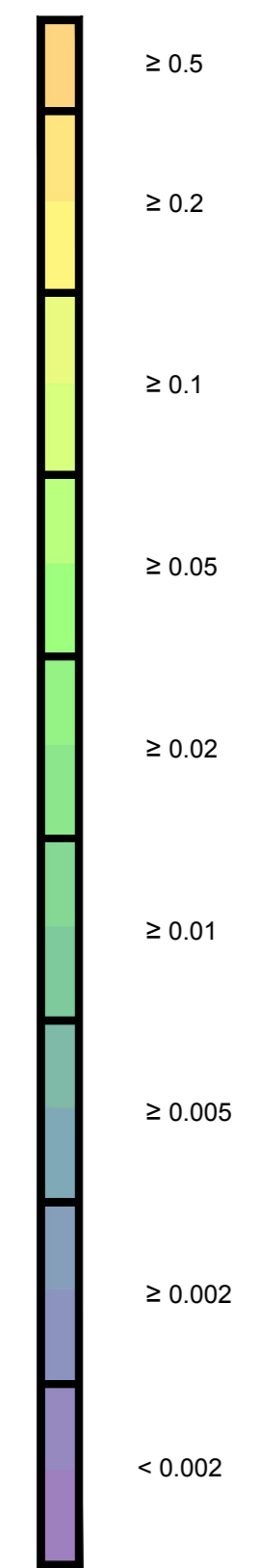



Concentrazione in  $\mu\text{g}/\text{m}^3$   
 Range di valori: 0 - 0.4  $\mu\text{g}/\text{m}^3$




Tracciato di Progetto

IMPRONTA TRACCIATO DI PROGETTO

QUADRO D'UNIONE



Progetto Lotto 1      Progetto Lotto 4



SCALA 1 : 5.000



Direzione Progettazione e Realizzazione Lavori

NUOVA S.S.291  
 COLLEGAMENTO SASSARI - ALGHERO - AEROPORTO  
 Lavori di costruzione del 1° lotto Mamuntanas - Alghero  
 e del 4° lotto di collegamento con l'aeroporto di Fertilia

PROGETTO DEFINITIVO

cod. CA29

PROGETTAZIONE: ANAS - DIREZIONE PROGETTAZIONE E REALIZZAZIONE LAVORI

PROGETTISTI:  
 Dott. Ing. ACHILLE DEVISFRANCESCO  
 Ordine Ing. di Roma n. 19116  
 Dott. Ing. ALESSANDRO MICHEL  
 Ordine Ing. di Roma n. 19634

IL GEOLOGO  
 Dott. Geol. SERENO MAZZITA  
 Ordine Geol. Lazio n. 3038

IL RESPONSABILE DEL S.I.A.  
 Dott. Arch. GIOVANNI MASARO  
 Ordine Arch. di Roma n. 18183

COORDINATORE PER LA SICUREZZA IN FASE DI PROGETTAZIONE  
 Geom. FABIO GIUDICARI

VISTO IL RESP. DEL PROCEDIMENTO  
 Dott. Ing. SQUADRONI FRANCO

PROTOCOLLO      DATA

STUDIO IMPATTO AMBIENTALE  
 QUADRO RIFERIMENTO AMBIENTALE - Atmosfera  
 Mappa concentrazioni stato attuale - PM2.5 - tav.1 di 2

CODICE PROGETTO		NOME FILE		REVISIONE	
PROGETTO	LW. PROJ. N. PROJ.	TORIA35AMBCT08A			
D	L0PLSC D 1601	CODICE ELAB. T001A35AMBCT07		A	1:5000
C					
B					
A	Nuova emissione a seguito indirizzo MIT del 11-05-2016	SET 2017			
REV.	DESCRIZIONE	DATA	REDAATTO	VERIFICATO	APPROVATO

