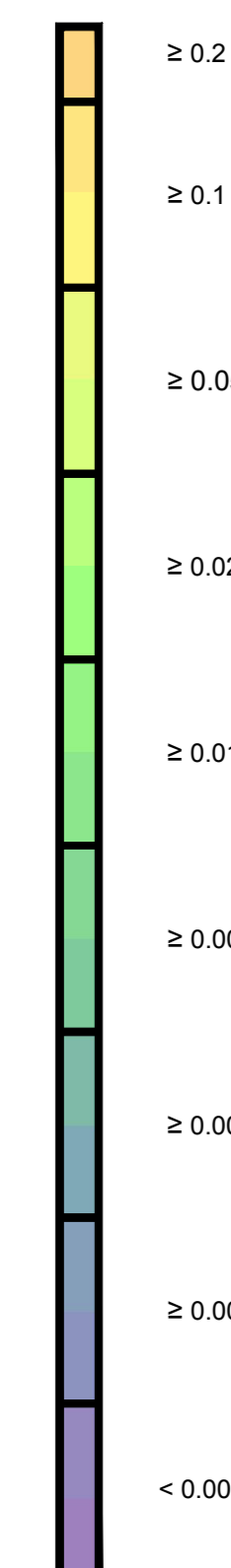


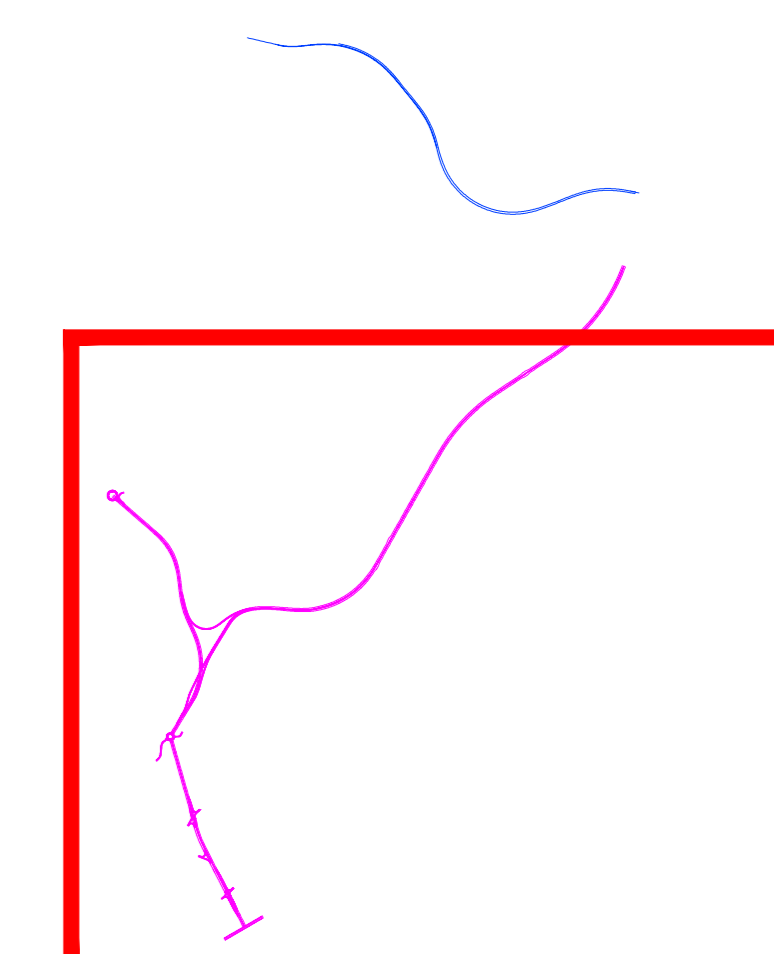
Concentrazione in $\mu\text{g}/\text{m}^3$
 Range di valori: 0 - 0.11 $\mu\text{g}/\text{m}^3$



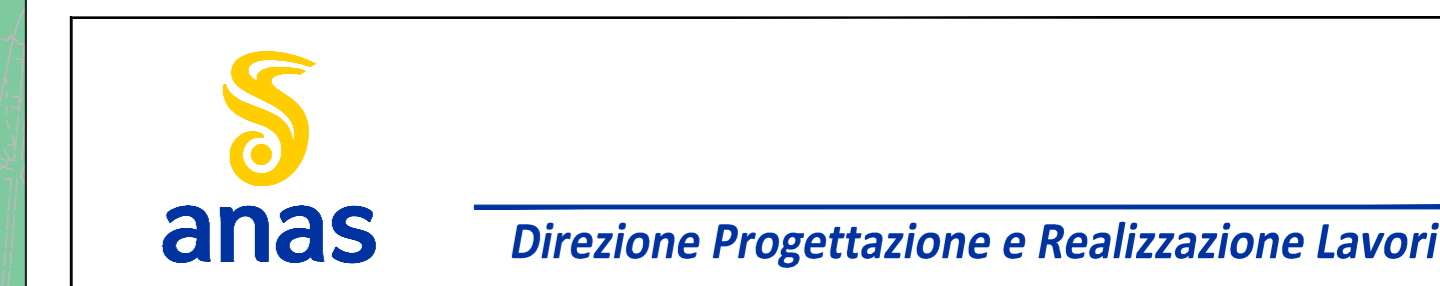
Tracciato di Progetto

IMPRONTA TRACCIATO DI PROGETTO

QUADRO D'UNIONE



Progetto Lotto 1 Progetto Lotto 4 SCALA 1:5.000



NUOVA S.S.291
COLLEGAMENTO SASSARI - ALGHERO - AEROPORTO
 Lavori di costruzione del 1° lotto Mamuntanas - Alghero
 e del 4° lotto di collegamento con l'aeroporto di Fertilia

PROGETTO DEFINITIVO cod. CA29

PROGETTAZIONE: ANAS - DIREZIONE PROGETTAZIONE E REALIZZAZIONE LAVORI

PROGETTISTI: Dott. Ing. ACHILLE DEVISFRANCESCO Ordine Ing. di Roma n. 19116 Dott. Ing. ALESSANDRO MICHEL Ordine Ing. di Roma n. 19634	IL GEOLOGO: Dott. Geol. SERENO MALETTA Ordine Geol. di Roma n. 908 IL RESPONSABILE DEL S.I.A.: Dott. Arch. GIOVANNI MASARO Ordine Arch. di Roma n. 18183
COORDINATORE PER LA SICUREZZA IN FASE DI PROGETTAZIONE: Geom. FABIO GIUDICARI	
VISTO IL RESP. DEL PROCEDIMENTO: Dott. Ing. SQUADRONI PASQUA	
PROTOCOLLO:	DATA:

STUDIO IMPATTO AMBIENTALE
QUADRO RIFERIMENTO AMBIENTALE - Atmosfera
 Mappa concentrazioni stato attuale - Benzene - tav.1 di 2

CODICE PROGETTO		NOME FILE		REVISIONE	
PROGETTO	LW. PROG. N. PROJ.	T001A35AMBCT09		REVISIONE	1:5000
D	L01L3C D 1601	CODICE ELAB. T001A35AMBCT09		A	
C					
B					
A	Nuova emissione a seguito indirizzo MIT del 11-05-2016	SET 2017			
REV.	DESCRIZIONE	DATA	REDAATTO	VERIFICATO	APPROVATO

