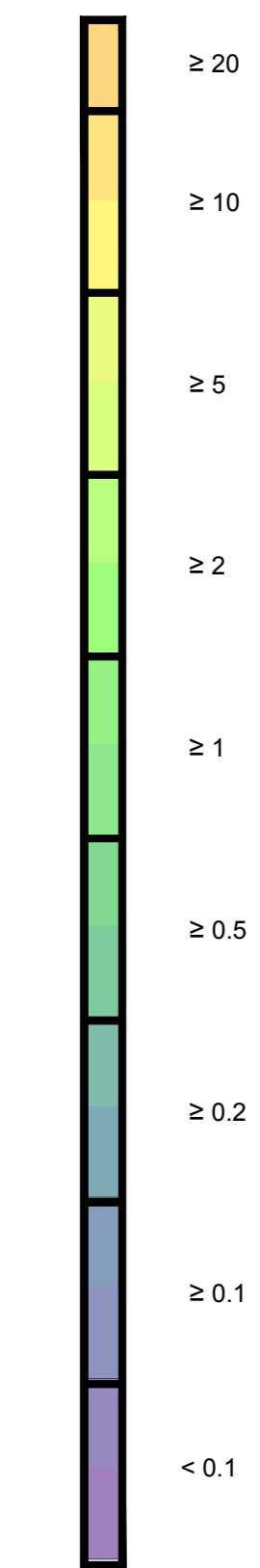


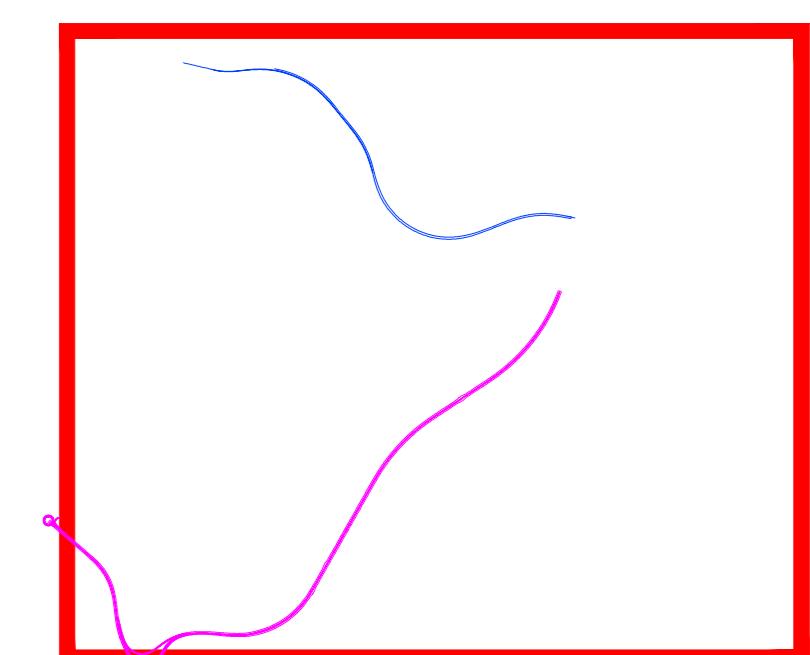
Concentrazione in $\mu\text{g}/\text{m}^3$
 Range di valori: 0 - 16.0 $\mu\text{g}/\text{m}^3$




Tracciato di Progetto



QUADRO D'UNIONE



Progetto Lotto 1 Progetto Lotto 4 SCALA 1 : 5.000



Direzione Progettazione e Realizzazione Lavori

**NUOVA S.S.291
 COLLEGAMENTO SASSARI - ALGHERO - AEROPORTO**
 Lavori di costruzione del 1° lotto Mamuntanas - Alghero
 e del 4° lotto di collegamento con l'aeroporto di Fertilia

cod. CA29

PROGETTO DEFINITIVO

PROGETTAZIONE: ANAS - DIREZIONE PROGETTAZIONE E REALIZZAZIONE LAVORI

PROGETTISTI:
 Dott. Ing. ACHILLE DEVISFRANCESCO
 Ordine Ing. di Roma n. 19116
 Dott. Ing. ALESSANDRO MICHEL
 Ordine Ing. di Roma n. 19634

IL GEOLOGO:
 Dott. Geol. SERENO MALETTA
 Ordine Geol. Lazio n. 3038

IL RESPONSABILE DEL S.I.A.
 Dott. Arch. GIOVANNI MARGO
 Ordine Arch. di Roma n. 16163

COORDINATORE PER LA SICUREZZA IN FASE DI PROGETTAZIONE
 Geom. FABIO GIUDICARI

VISTO IL RESP. DEL PROCEDIMENTO
 Dott. Ing. SQUADRONE FRASCI

PROTOCOLLO	DATA
------------	------

**STUDIO IMPATTO AMBIENTALE
 QUADRO RIFERIMENTO AMBIENTALE - Atmosfera**
 Mappa concentrazioni stato di riferimento - CO - tav.2 di 2

CODICE PROGETTO	NOME FILE	REVISIONE	
PROGETTO L0PLSC D 1601	TONIA35AMBCT14A	A	1:5000
D	CODICE ELAB. T001A35AMBCT14		
C			
B			
A	Nuova emissione a seguito indirizzo MIT del 11-05-2016	SET 2017	
REV.	DESCRIZIONE	DATA	REDAATTO VERIFICATO APPROVATO

