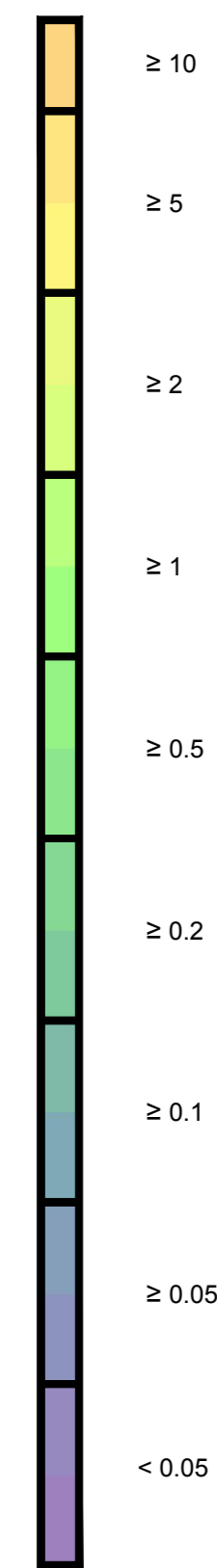


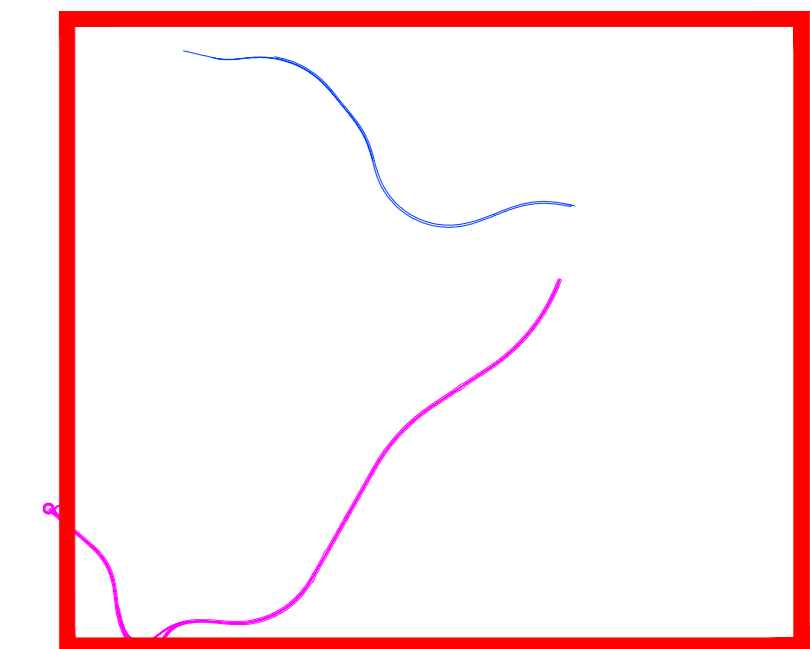
Concentrazione in $\mu\text{g}/\text{m}^3$
 Range di valori: 0 - 9.3 $\mu\text{g}/\text{m}^3$



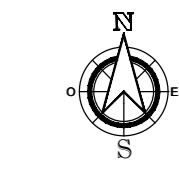
Tracciato di Progetto

IMPRONTA TRACCIATO DI PROGETTO

QUADRO D'UNIONE



Progetto Lotto 1 Progetto Lotto 4



SCALA 1:5.000



Direzione Progettazione e Realizzazione Lavori

NUOVA S.S.291
COLLEGAMENTO SASSARI - ALGHERO - AEROPORTO
 Lavori di costruzione del 1° lotto Mamuntanas - Alghero
 e del 4° lotto di collegamento con l'aeroporto di Fertilia

PROGETTO DEFINITIVO

cod. CA29

PROGETTAZIONE: ANAS - DIREZIONE PROGETTAZIONE E REALIZZAZIONE LAVORI

PROGETTISTI: Dott. Ing. ACHILLE DEVERFRANCESCO Ordine Ing. di Roma n. 19116 Dott. Ing. ALESSANDRO MICHEL Ordine Ing. di Roma n. 19634	
IL GEOLOGO: Dott. Geol. SERENO MALETTA Ordine Geol. di Roma n. 3038 IL RESPONSABILE DEL S.I.A.: Dott. Arch. GIOVANNI MARGO Ordine Arch. di Roma n. 18183	
COORDINATORE PER LA SICUREZZA IN FASE DI PROGETTAZIONE: Geom. FABIO GIUDICARI	
VISTO IL RESP. DEL PROCEDIMENTO: Dott. Ing. SQUARONE FRASCA	
PROTOCOLLO	DATA

STUDIO IMPATTO AMBIENTALE
 QUADRO RIFERIMENTO AMBIENTALE - Atmosfera
 Mappa concentrazioni stato di riferimento - NOx - tav.2 di 2

CODICE PROGETTO	NOME FILE	REVISIONE	
PROGETTO	T01A35AMBCT16A		
L01LSC D 1601	CODICE ELAB.	T001A35AMBCT16	A
D			1:5000
C			
B			
A	Nuova emissione a seguito indirizzo MIT del 11-05-2016	SET 2017	
REV.	DESCRIZIONE	DATA	REDAATTO VERIFICATO APPROVATO

