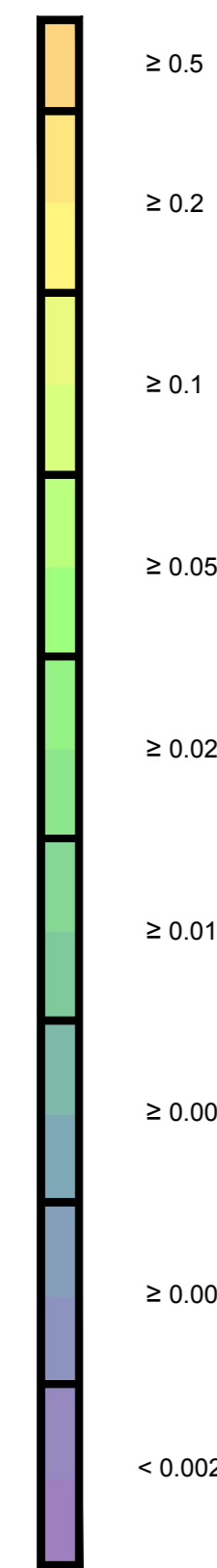


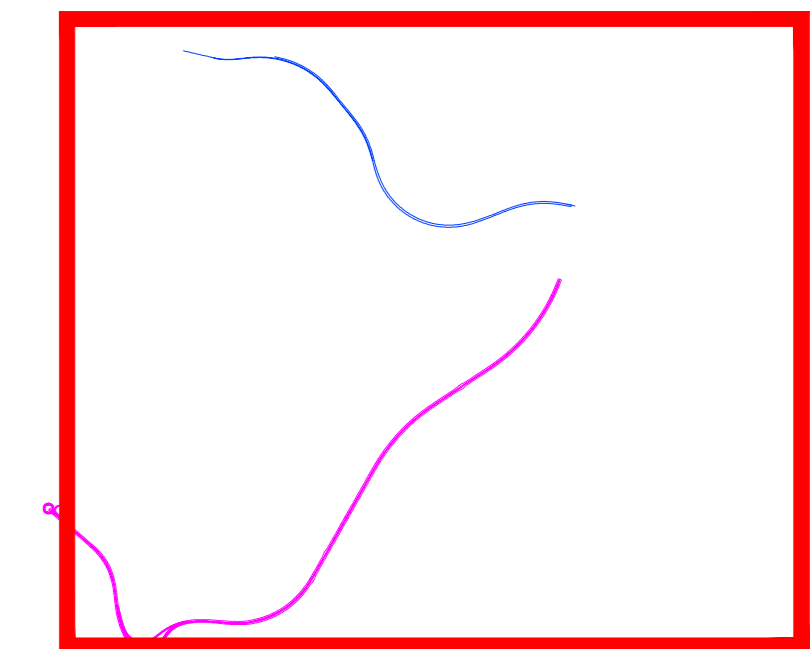
Concentrazione in $\mu\text{g}/\text{m}^3$
 Range di valori: 0 - 0.49 $\mu\text{g}/\text{m}^3$



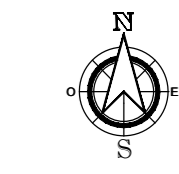
Tracciato di Progetto

IMPRONTA TRACCIATO DI PROGETTO

QUADRO D'UNIONE



Progetto Lotto 1 Progetto Lotto 4



SCALA 1 : 5.000



Direzione Progettazione e Realizzazione Lavori

NUOVA S.S.291
 COLLEGAMENTO SASSARI - ALGHERO - AEROPORTO
 Lavori di costruzione del 1° lotto Mamuntanas - Alghero
 e del 4° lotto di collegamento con l'aeroporto di Fertilia

PROGETTO DEFINITIVO

cod. CA29

PROGETTAZIONE: ANAS - DIREZIONE PROGETTAZIONE E REALIZZAZIONE LAVORI

PROGETTISTI: Dott. Ing. ACHILLE DEVISFRANCESCO Ordine Ing. di Roma n. 19116 Dott. Ing. ALESSANDRO MICHEL Ordine Ing. di Roma n. 19634	IL GEOLOGO: Dott. Geol. SERENO MAZZINI Ordine Geol. Lazio n. 308 IL RESPONSABILE DEL S.I.A.: Dott. Arch. GIOVANNI MARGO Ordine Arch. di Roma n. 16163
COORDINATORE PER LA SICUREZZA IN FASE DI PROGETTAZIONE: Geom. FABIO GIUDICARI	
VISTO IL RESP. DEL PROCEDIMENTO: Dott. Ing. SQUADRONI FRANCO	DATA:

STUDIO IMPATTO AMBIENTALE
 QUADRO RIFERIMENTO AMBIENTALE - Atmosfera
 Mappa concentrazioni stato di riferimento - PM2.5 - tav.1 di 2

CODICE PROGETTO	NOME FILE	REVISIONE	
PROGETTO	T01A35AMBCT20A		
L0PLSCD 1601	CODICE ELAB. T001A35AMBCT20	A	1:5000
D			
C			
B			
A	Nuova emissione a seguito indirizzo MIT del 11-05-2016	SET 2017	
REV.	DESCRIZIONE	DATA	REDAATTO VERIFICATO APPROVATO

