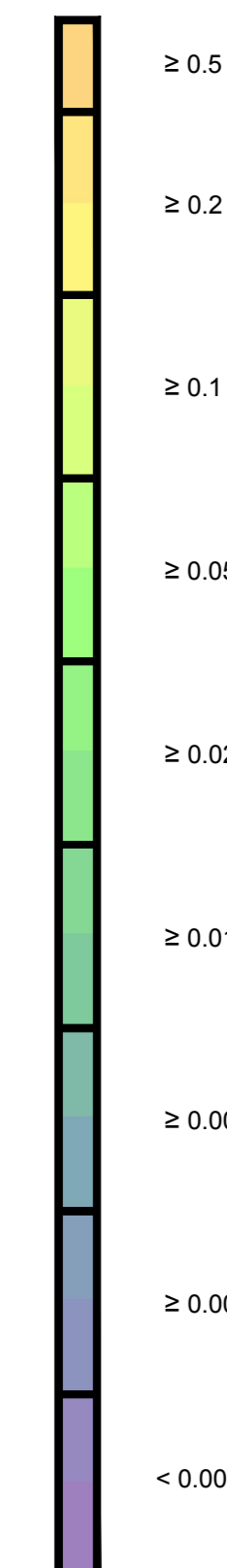


LEGENDA

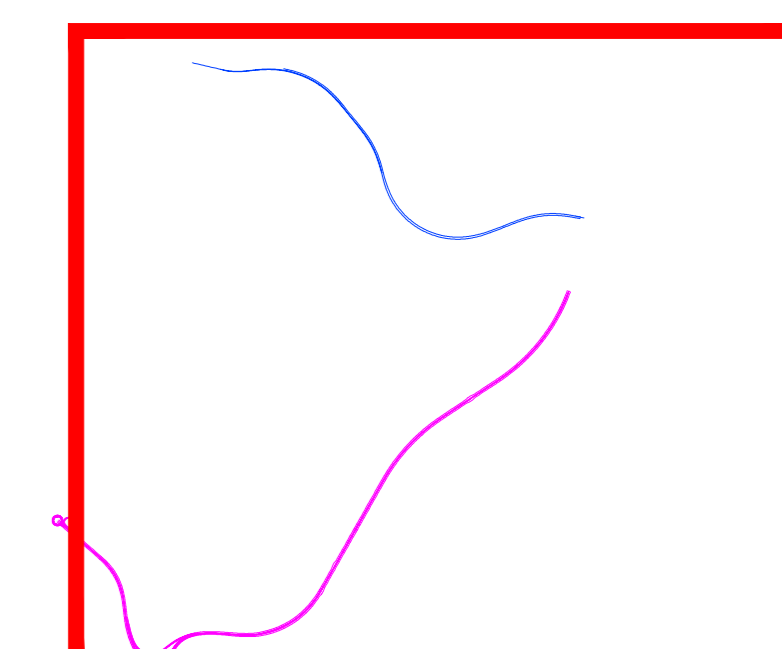
Concentrazione in $\mu\text{g}/\text{m}^3$
 Range di valori: 0 - 0.71 $\mu\text{g}/\text{m}^3$




Tracciato di Progetto

IMPRONTA TRACCIATO DI PROGETTO


QUADRO D'UNIONE



Progetto Lotto 1 Progetto Lotto 4



SCALA 1 : 5.000



Direzione Progettazione e Realizzazione Lavori

**NUOVA S.S.291
 COLLEGAMENTO SASSARI - ALGHERO - AEROPORTO**
 Lavori di costruzione del 1° lotto Mamuntanas - Alghero
 e del 4° lotto di collegamento con l'aeroporto di Fertilia

PROGETTO DEFINITIVO cod. CA29

PROGETTAZIONE: ANAS - DIREZIONE PROGETTAZIONE E REALIZZAZIONE LAVORI

PROGETTISTI: Dott. Ing. ACHILLE DEVISFRANCESCO Ordine Ing. di Roma n. 19116 Dott. Ing. ALESSANDRO MICHEL Ordine Ing. di Roma n. 19634	
IL GEOLOGO: Dott. Geol. SERENA MALETTA Ordine Geol. di Roma n. 3038 IL RESPONSABILE DEL S.I.A.: Dott. Arch. GIOVANNI MAGARO Ordine Arch. di Roma n. 18183	
COORDINATORE PER LA SICUREZZA IN FASE DI PROGETTAZIONE Geom. FABIO GIUDICARI	
VISTO IL RESP. DEL PROCEDIMENTO Dott. Ing. SQUADRONE FRANCO	
PROTOCOLLO DATA	

**STUDIO IMPATTO AMBIENTALE
 QUADRO RIFERIMENTO AMBIENTALE - Atmosfera**
 Mappa concentrazioni stato di progetto - PM2.5 - tav.2 di 2

CODICE PROGETTO	NOME FILE	REVISIONE	
PROGETTO	T01A35AMBCT32A		
L0PLSC D 1601	CODICE ELAB.	T001A35AMBCT32	A 1:5000
D			
C			
B			
A	Nuova emissione a seguito indirizzo MIT del 11-05-2016	SET 2017	
REV.	DESCRIZIONE	DATA	REDAATTO VERIFICATO APPROVATO