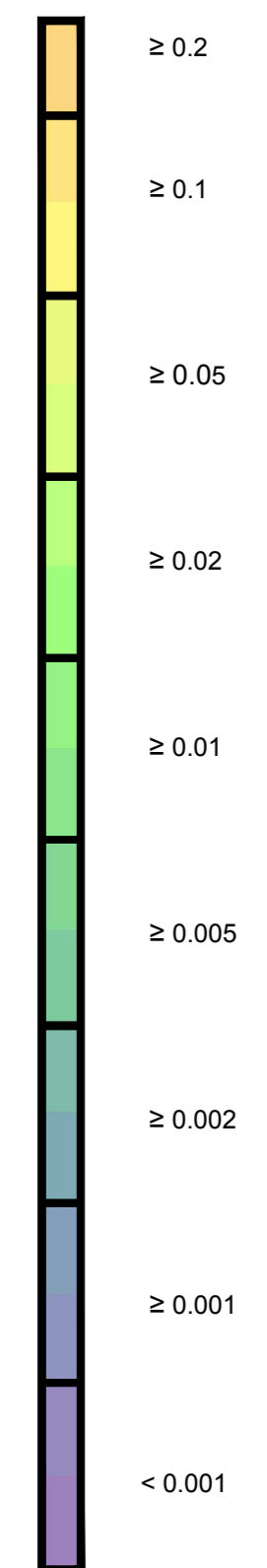


LEGENDA

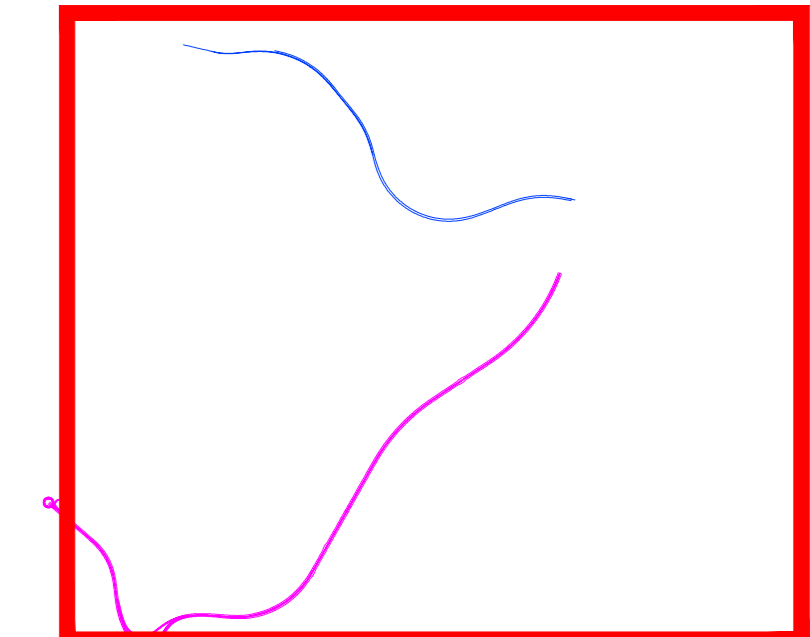
Concentrazione in $\mu\text{g}/\text{m}^3$
 Range di valori: 0 - 0.22 $\mu\text{g}/\text{m}^3$



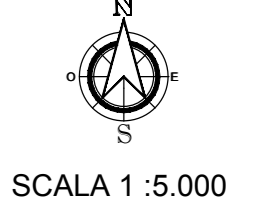
Tracciato di Progetto

IMPRONTA TRACCIATO DI PROGETTO

QUADRO D'UNIONE



Progetto Lotto 1 Progetto Lotto 4



SCALA 1 : 5.000



Direzione Progettazione e Realizzazione Lavori

NUOVA S.S.291
 COLLEGAMENTO SASSARI - ALGHERO - AEROPORTO
 Lavori di costruzione del 1° lotto Mamuntanas - Alghero
 e del 4° lotto di collegamento con l'aeroporto di Fertilia

PROGETTO DEFINITIVO

cod. CA29

PROGETTAZIONE: ANAS - DIREZIONE PROGETTAZIONE E REALIZZAZIONE LAVORI

PROGETTISTI: Dott. Ing. ACHILLE DEVISFRANCESCO Ordine Ing. di Roma n. 19116 Dott. Ing. ALESSANDRO MICHELI Ordine Ing. di Roma n. 19634	NOME FILE TORIA35AMBCT34A	REVISIONE A	1:5000
IL GEOLOGO: Dott. Geol. SERENO MALETTA Ordine Geol. Lazio n. 3038 IL RESPONSABILE DEL S.I.A. Dott. Arch. GIOVANNI MAGARO* Ordine Arch. di Roma n. 18183			
COORDINATORE PER LA SICUREZZA IN FASE DI PROGETTAZIONE Geom. FABIO GIUDICARI			
VISTO IL RESP. DEL PROCEDIMENTO Dott. Ing. SQUARONE PASQUA			
PROTOCOLLO	DATA		

STUDIO IMPATTO AMBIENTALE
 QUADRO RIFERIMENTO AMBIENTALE - Atmosfera
 Mappa concentrazioni stato di progetto - Benzene - tav.2 di 2

PROGETTO	U.V. PROG.	N. PROJ.	CODICE ELAB.	REVISIONE	DATA	REDAATTO	VERIFICATO	APPROVATO
L0PLSC	D	1601	T001A35AMBCT34	A				
D								
C								
A								
REV.	DESCRIZIONE	DATA	REDAATTO	VERIFICATO	APPROVATO			