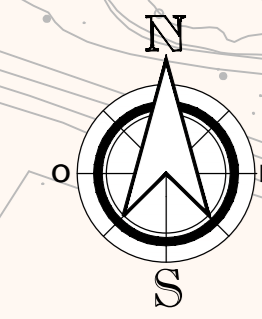
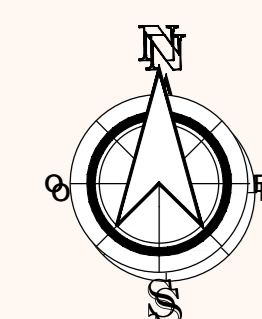


MAPPA CANTIERE - AREA DI STOCCAGGIO,
IMPIANTO DI FRANTUMAZIONE E BETONAGGIO

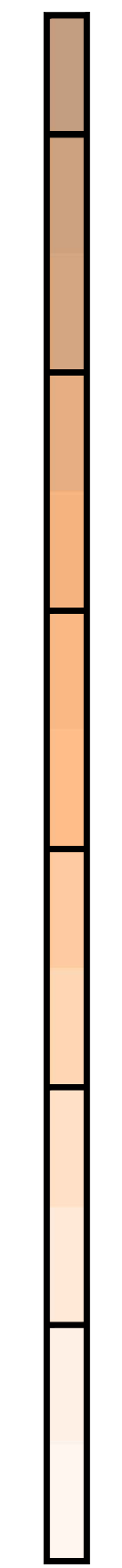


MAPPA CANTIERE - Lavorazione tipo: RILEVATO



LEGENDA

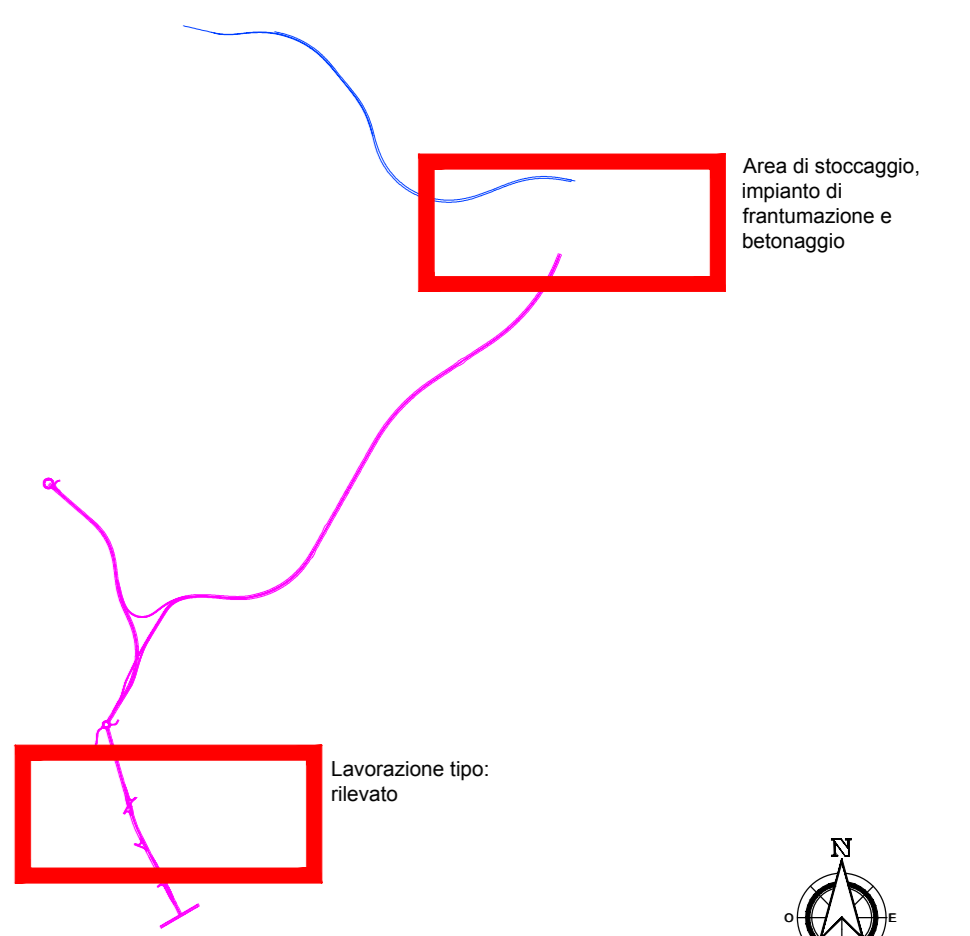
Concentrazione PTS - Polveri Totali Sospese -
in $\mu\text{g}/\text{m}^3$



Tracciato di Progetto

IMPRONTA TRACCIATO DI
PROGETTO

QUADRO D'UNIONE



Progetto Lotto 1 Progetto Lotto 4



NUOVA S.S.291
COLLEGAMENTO SASSARI - ALGHERO - AEROPORTO
Lavori di costruzione del 1° lotto Mamuntanas - Alghero
e del 4° lotto di collegamento con l'aeroporto di Fertilia

PROGETTO DEFINITIVO cod. CA29

PROGETTAZIONE: ANAS - DIREZIONE PROGETTAZIONE E REALIZZAZIONE LAVORI

PROGETTISTI: Dott. Ing. ACHILLE DEVERFRANCESCO Ordine Ing. di Roma n. 18116 Dott. Ing. ALESSANDRO MICHELI Ordine Ing. di Roma n. 19634	IL GEOLOGO: Dott. Geol. SERENO MALETTA Ordine Geol. Lazio n. 308
IL RESPONSABILE DEL S.I.A. Dott. Arch. GIOVANNI MASARO* Ordine Arch. di Roma n. 18183	COORDINATORE PER LA SICUREZZA IN FASE DI PROGETTAZIONE Geom. FABIO GIUDICARI
VISTO IL RESP. DEL PROCEDIMENTO Dott. Ing. SQUARONE PASQUA	
PROTOCOLLO	DATA

STUDIO IMPATTO AMBIENTALE
QUADRO RIFERIMENTO AMBIENTALE - Atmosfera
Mappa concentrazioni fase di cantiere - Polveri

CODICE PROGETTO	NOME FILE CANTIERI	REVISIONE	
PROGETTO L0PLSC D 1601	CODICE ELAB. T001A35AMBCT37	A	1:2000
D			
C			
A			
REV.	DESCRIZIONE	DATA	REDDATO VERIFICATO APPROVATO