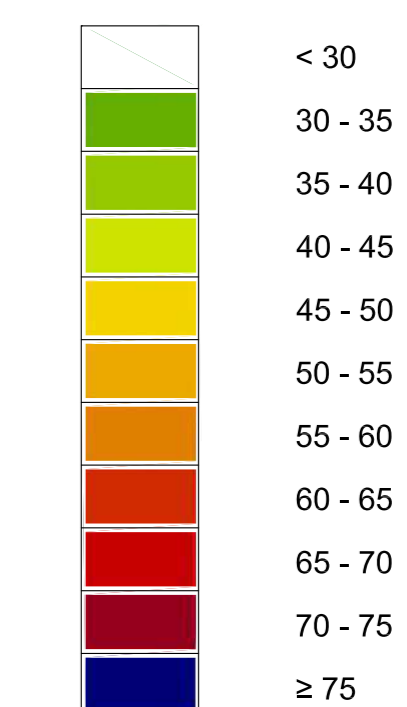


**LEGENDA**


Livelli Sonori in dB(A):



**Fasce di Pertinenza Acustica di Infrastrutture Stradali di Nuova Realizzazione**

D.P.R. 30/03/2004 n° 142 - Allegato 1 Tab. B1

Strada Tipo B (Lotto 1)



Strada Tipo D (Lotto 1)



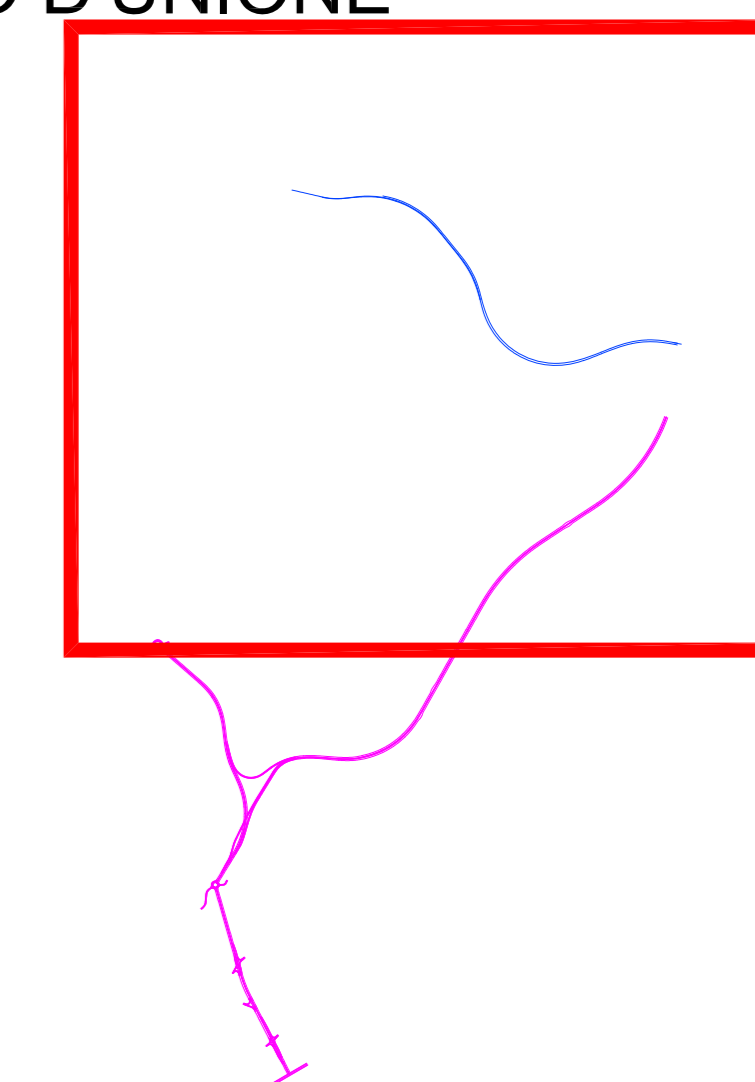
Strada Tipo C1 (Lotto 4)



Tracciato di Progetto



**QUADRO D'UNIONE**



Progetto Lotto 1 (pink line) Progetto Lotto 4 (blue line)

SCALA 1:5.000



Direzione Progettazione e Realizzazione Lavori

**NUOVA S.S.291  
COLLEGAMENTO SASSARI - ALGHERO - AEROPORTO**  
Lavori di costruzione del 1° lotto Mamuntanas - Alghero  
e del 4° lotto di collegamento con l'aeroporto di Fertilia

PROGETTO DEFINITIVO

cod. CA29

PROGETTAZIONE: ANAS - DIREZIONE PROGETTAZIONE E REALIZZAZIONE LAVORI

PROGETTISTI:  
Dott. Ing. ACHILLE DEVIORANCESCO  
Ordre Ing. di Roma n. 13116  
Dott. Ing. ALESSANDRO MOYER  
Ordre Ing. di Roma n. 13854

IL GEOLOGO  
Dott. Geol. SERENO MAETTA  
Ordre Geol. di Roma n. 828

IL RESPONSABILE DEL S.I.A.  
Dott. Arch. GIOVANNI MARGARIT  
Ordre Arch. di Roma n. 16181

COORDINATORE PER LA SICUREZZA IN FASE DI PROGETTAZIONE  
Geom. FABIO GUONDAM

VISTO IL RESP. DEL PROCEDIMENTO  
Dott. Ing. SALVATORE FRASCA

PROTOCOLLO

DATA

**STUDIO IMPATTO AMBIENTALE**  
QUADRO RIFERIMENTO AMBIENTALE - Rumore  
Mappa Impatto Acustico Opzione Zero - Anno 2033 (Diurno) Tav.2 di 2

CODICE PROGETTO	NOME FILE	REVISIONE	1:5000
PROGETTO: D 1601	T00IA36MBCT15A	A	
LOPLSC D 1601	T00IA36MBCT15		
D			
C			
B			
A	Nuova emissione a seguito indirizzo MIT del 11-05-2016	1/7/2017	
REV.	DESCRIZIONE	DATA	REDAITTO VERIFICATO APPROVATO

