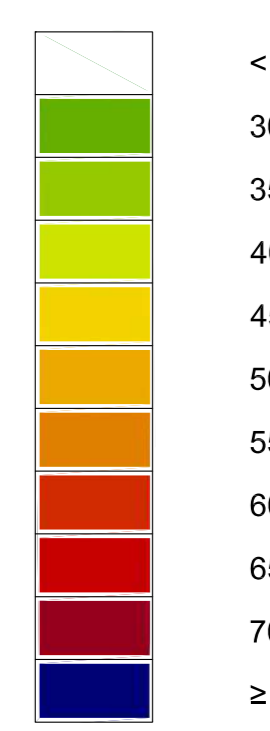
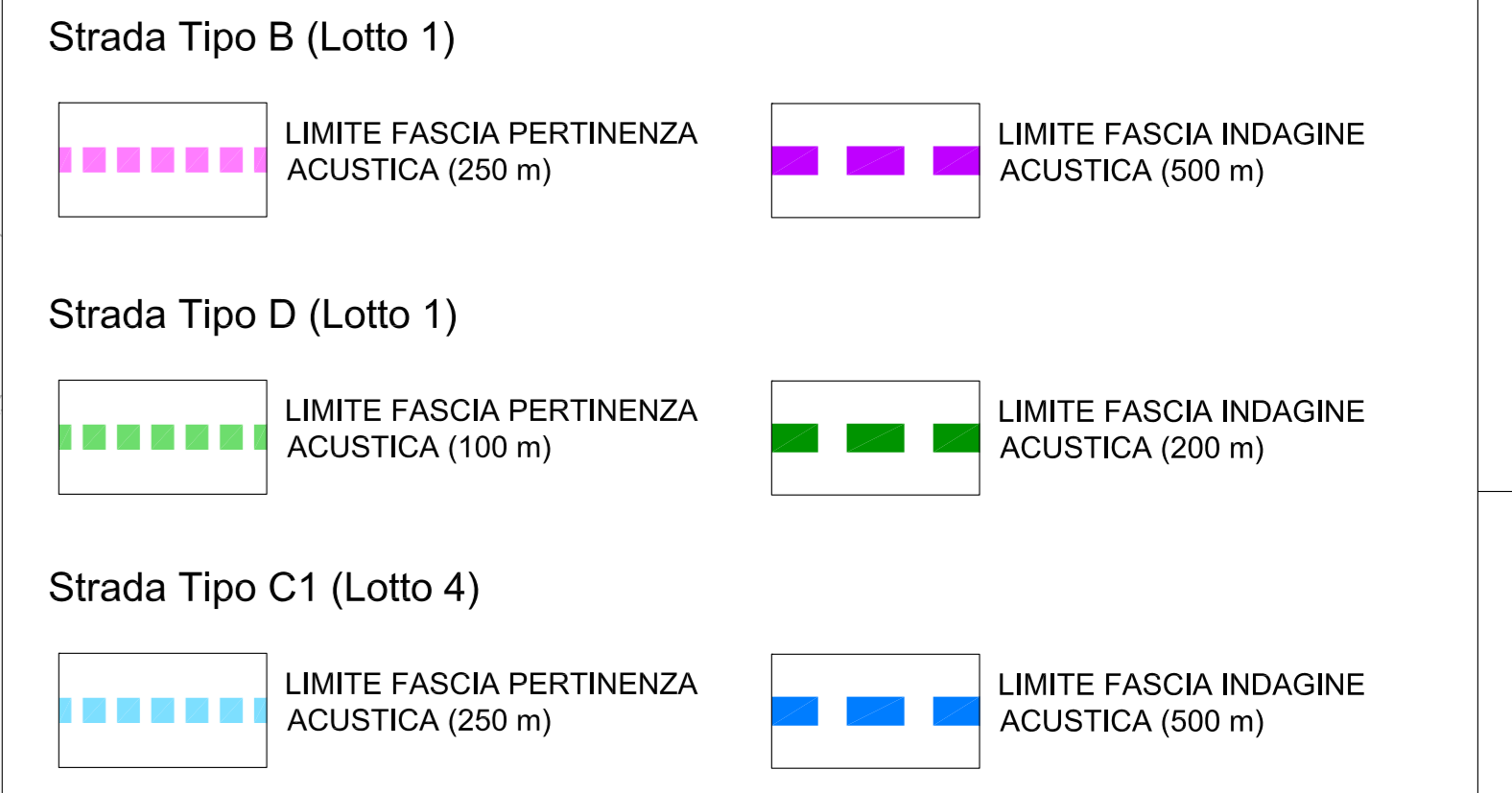


LEGENDA

Livelli Sonori in dB(A):



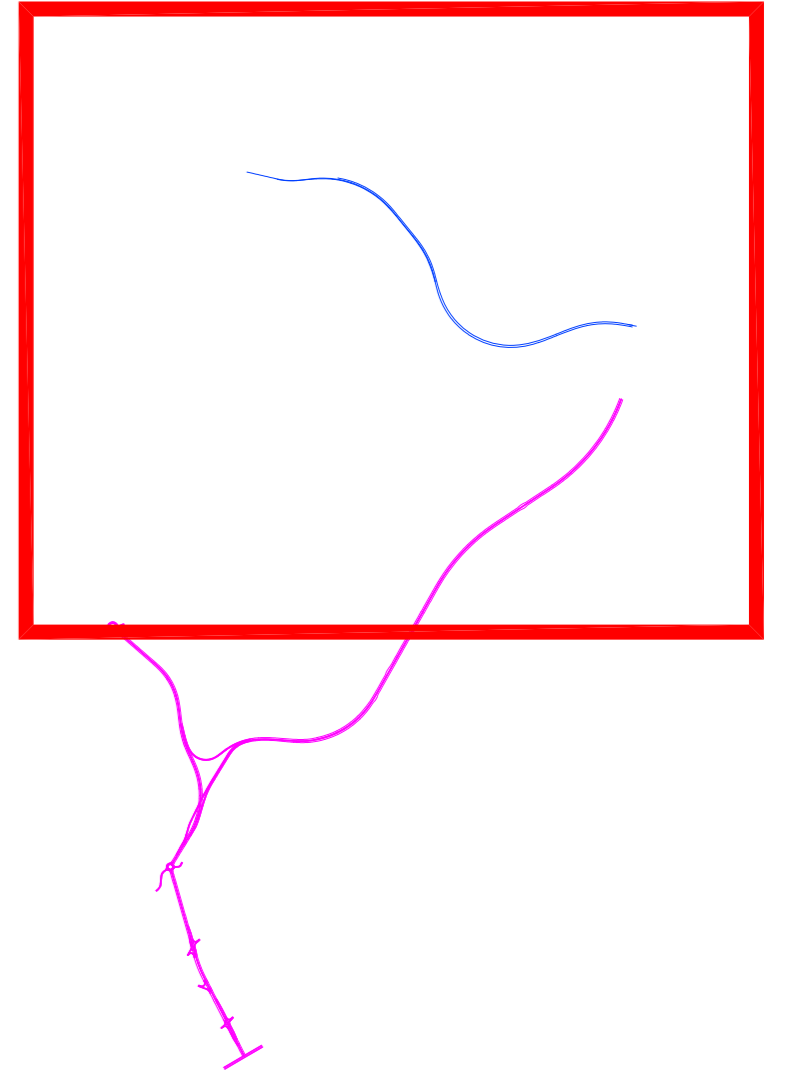
Fasce di Pertinenza Acustica di Infrastrutture Stradali di Nuova Realizzazione
D.P.R. 30/03/2004 n° 142 - Allegato 1 Tab. B1



Tracciato di Progetto

- IMPRONTA TRACCIATO DI PROGETTO

QUADRO D'UNIONE



Progetto Lotto 1 Progetto Lotto 4 SCALA 1 : 5.000

anas Direzione Progettazione e Realizzazione Lavori

NUOVA S.S.291
COLLEGAMENTO SASSARI - ALGHERO - AEROPORTO
Lavori di costruzione del 1° lotto Mamuntanas - Alghero e del 4° lotto di collegamento con l'aeroporto di Fertilia

PROGETTO DEFINITIVO cod. CA29

PROGETTAZIONE: ANAS - DIREZIONE PROGETTAZIONE E REALIZZAZIONE LAVORI

PROGETTISTI:
Dir. Ing. ACHILLE DEVIORANZESCO
Dir. Ing. di Roma n. 13116
Dir. Ing. ALESSANDRO MICHELI
Dir. Ing. di Roma n. 17854

IL GEOLOGO:
Dir. Geol. SERIO MAETTA
Dir. Geol. di Roma n. 828

IL RESPONSABILE DEL S.I.A.:
Dir. Arch. GIOVANNI MARINO
Dir. Arch. di Roma n. 16181

COORDINATORE PER LA SICUREZZA IN FASE DI PROGETTAZIONE:
Geom. FABIO GUARDAM

VISTO IL RESP. DEL PROCEDIMENTO:
Dir. Ing. SALVATORE FRASCA

PROTOCOLLO DATA

STUDIO IMPATTO AMBIENTALE
QUADRO RIFERIMENTO AMBIENTALE - Rumore
Mappa Impatto Acustico Opzione Zero - Anno 2033 (Notturno) Tav.2 di 2

CODICE PROGETTO	NO. FILE	REVISIONE	DATA
LOPLSC D 1601	T001A36MBCT17A	A	15/000
D	T001A36MBCT17		
C			
B			
A	Nuova emissione a seguito indirizzo MIT del 11-05-2016	1/7/2017	
REV.	DESCRIZIONE	DATA	REDAITTO VERIFICATO APPROVATO

