


LEGENDA


Livelli Sonori in dB(A):



Fasce di Pertinenza Acustica di Infrastrutture Stradali di Nuova Realizzazione

D.P.R. 30/03/2004 n° 142 - Allegato 1 Tab. B1

Strada Tipo B (Lotto 1)



Strada Tipo D (Lotto 1)



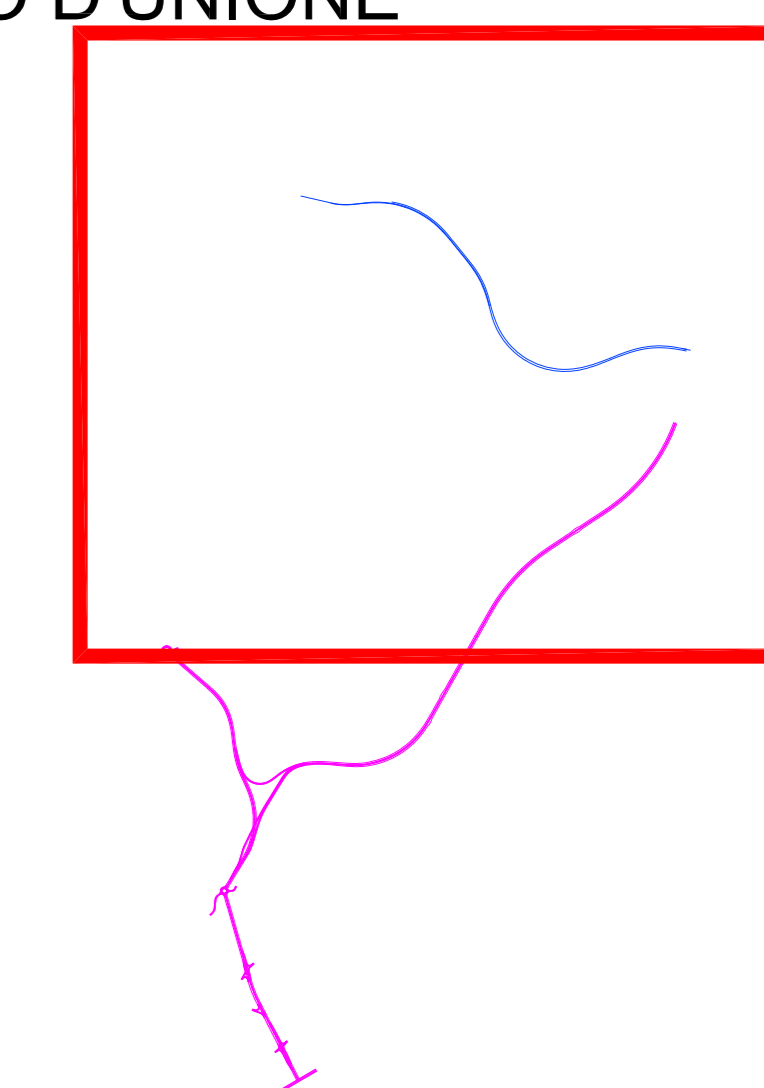
Strada Tipo C1 (Lotto 4)



Tracciato di Progetto



QUADRO D'UNIONE



SCALA 1 :5.000



Direzione Progettazione e Realizzazione Lavori

NUOVA S.S.291
COLLEGAMENTO SASSARI - ALGHERO - AEROPORTO
Lavori di costruzione del 1° lotto Mamuntanas - Alghero
e del 4° lotto di collegamento con l'aeroporto di Fertilia

PROGETTO DEFINITIVO

cod. CA29

PROGETTAZIONE: ANAS - DIREZIONE PROGETTAZIONE E REALIZZAZIONE LAVORI

PROGETTISTI:
Dott. Ing. ANGELO DEVIORANCESCO
Ordine Ing. di Roma n. 13116
Dott. Ing. ALESSANDRO MOYER
Ordine Ing. di Roma n. 17854

IL GEOLOGO

Dott. Geol. SERIO MAETTA
Ordine Geol. di Roma n. 828

IL RESPONSABILE DELLA S.I.A.

Dott. Arch. GIOVANNI MARGARIT
Ordine Arch. di Roma n. 16181

COORDINATORE PER LA SICUREZZA IN FASE DI PROGETTAZIONE

Geom. FABIO GUONDAM

VISTO IL RESP. DEL PROCEDIMENTO

Dott. Ing. SALVATORE FRASCA

PROTOCOLLO

DATA

STUDIO IMPATTO AMBIENTALE
QUADRO RIFERIMENTO AMBIENTALE - Rumore
Mappa Impatto Acustico Post Opera - Anno 2033 (Notturno) Tav.2 di 2

CODICE PROGETTO	DI. PROC.	NOME FILE	REVISIONE	1:5000
LOPLSC	D 1601	T001A36MBCT21A	A	1:5000
D		T001A36MBCT21		
C				
B				
A	Nuova emissione a seguito indirizzo MIT del 11-05-2016	147387		
REV.	DESCRIZIONE	DATA	REDAITTO	VERIFICATO
			APPROVATO	