

LEGENDA

- Area rilevata con Drone, Italdron 4HSE
- Area rilevata con strumentazione GPS
- Area ricavata da DTM regione sicilia

REGIONE SICILIA
 Provincia di Catania
 COMUNI DI MILITELLO VAL DI CATANIA -VIZZINI- MINEO

PROGETTO
POTENZIAMENTO PARCO EOLICO MINEO-MILITELLO- VIZZINI




PROGETTO DEFINITIVO



COMMITTENTE




PROGETTISTA



Hydro Engineering s.p.a.
 di Damiano e Mariano Gallo
 via Rossotti, 33
 91011 Alcamo (TP) Italy

OGGETTO DELL'ELABORAZIONE
RILIEVO PLANOALTIMETRICO

REV.	DATA	ATTIVITA'	REDATTO	VERIFICATO	APPROVATO
0	Febbraio 2018	PRIMA EMISSIONE	AB	VF	MG

CODICE PROGETTISTA	DATA	SCALA	FORMATO/FOGLIO	CODICE COMMITTENTE
	Febbraio 2018	1:2.000	A0 5 di 10	MMV/ENG/TAV/0066/00

NDME FILE: MMV-ENG-TAV-0066_00.dwg
 EPD: Wind Sicily 2 - 0.1.1 e EPD Wind Sicily 5 - 0.1.1. In entrambi i file il disegno è stato generato con il software AutoCAD 2018 e stampato con il driver di stampa PDF di Adobe Acrobat Reader.