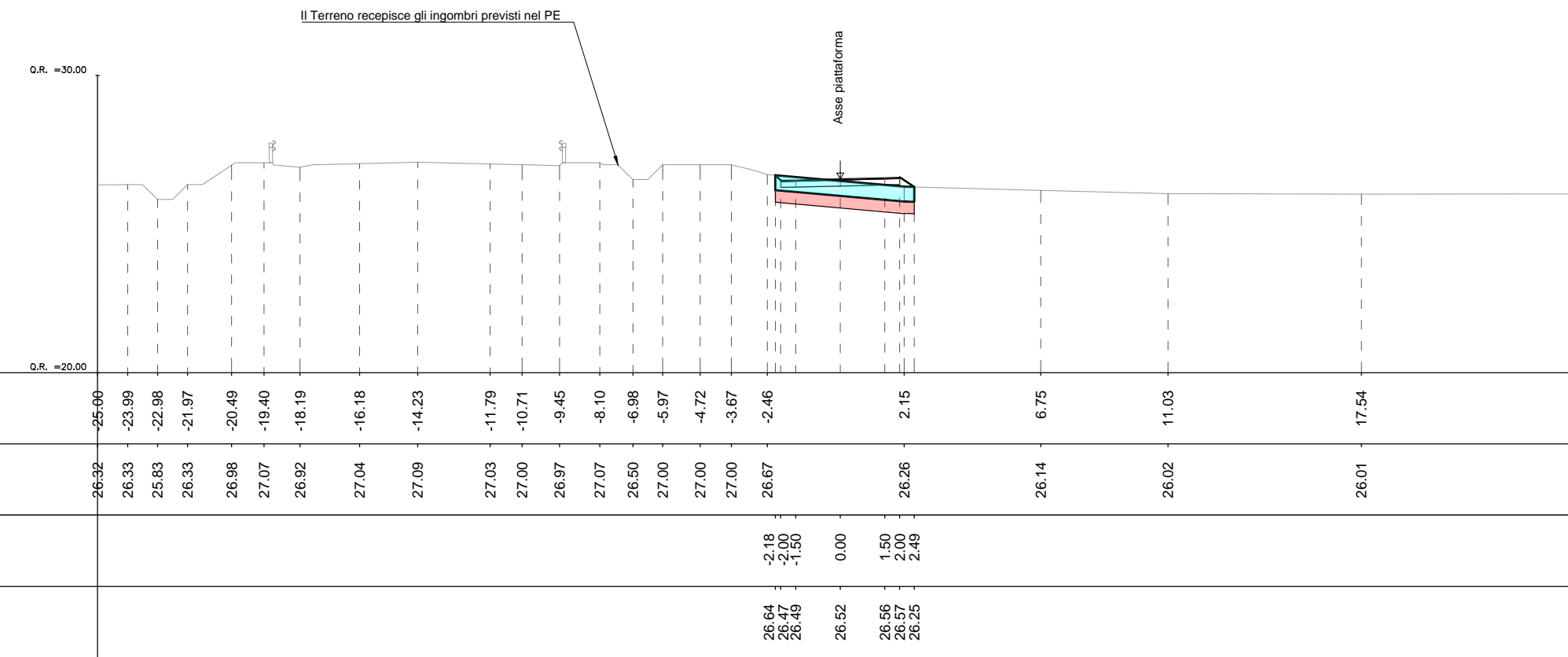
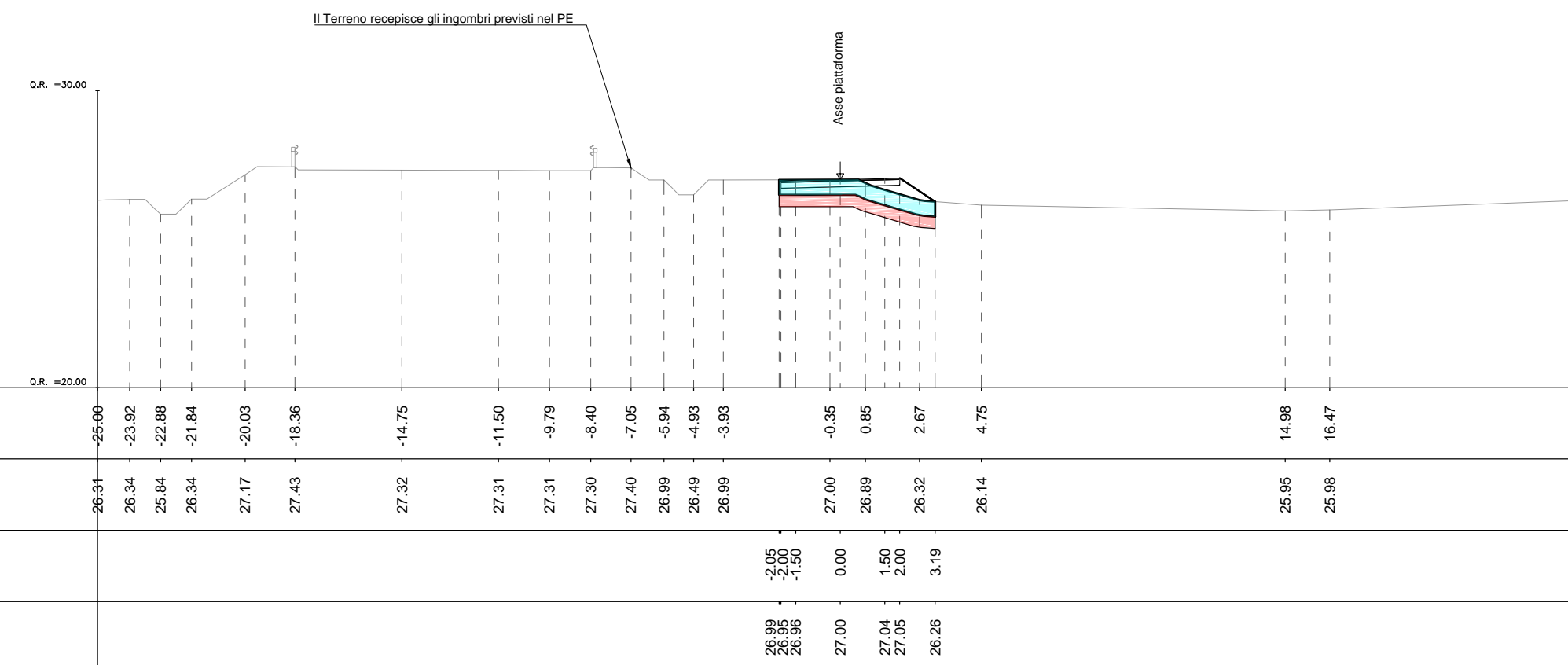


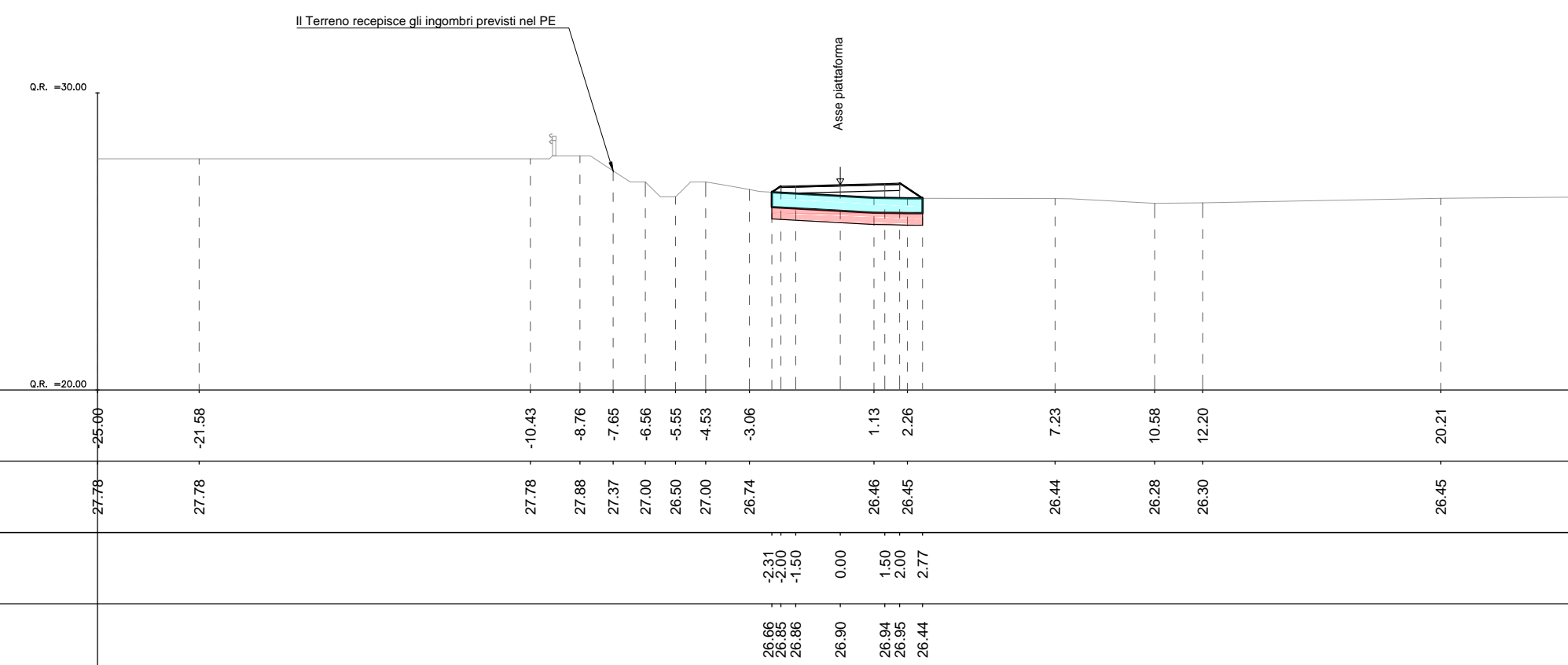
AREA
Rilevato: 1.74 mq
Conglomerato semipetro: 0.16 mq
Fondazione: 0.80 mq
Scotico: 2.85 mq
Bonifica: 1.88 mq



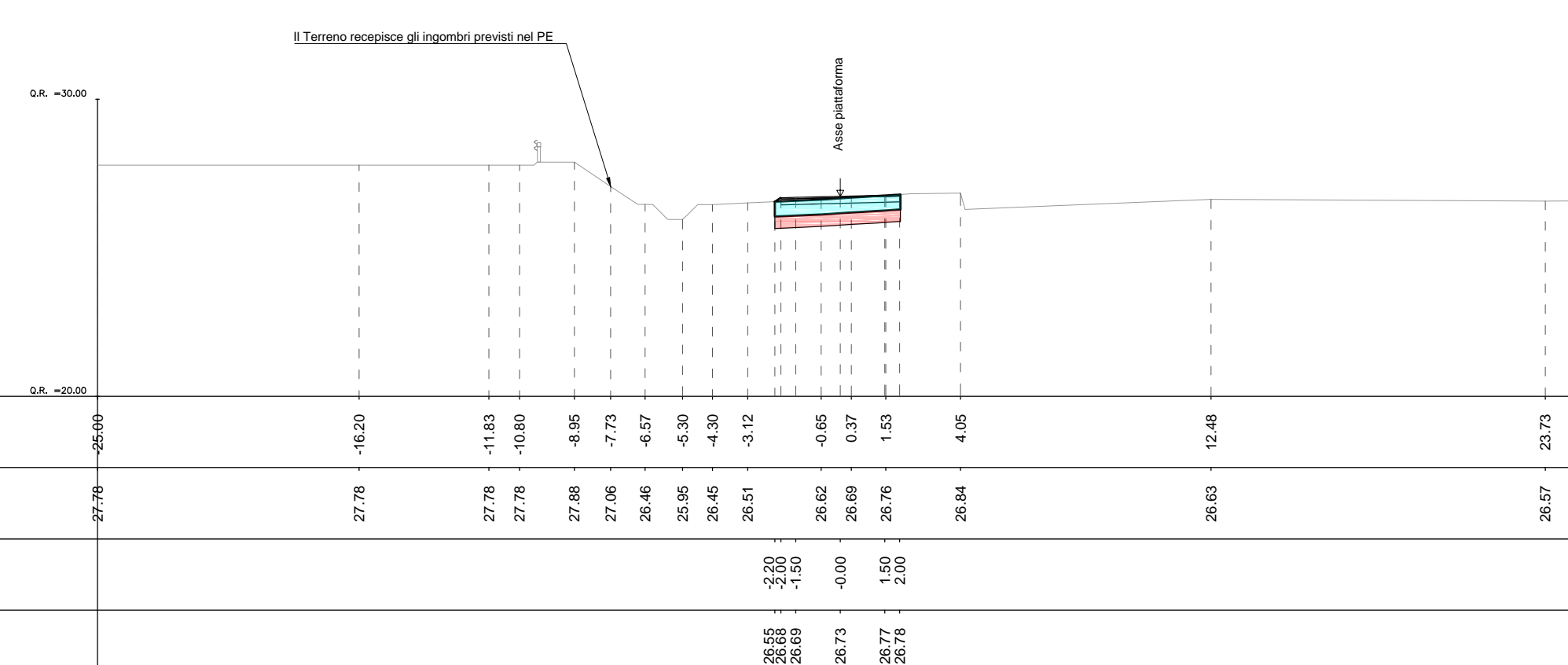
AREA
Rilevato: 2.47 mq
Conglomerato semipetro: 0.16 mq
Fondazione: 0.80 mq
Scotico: 2.68 mq
Bonifica: 2.15 mq



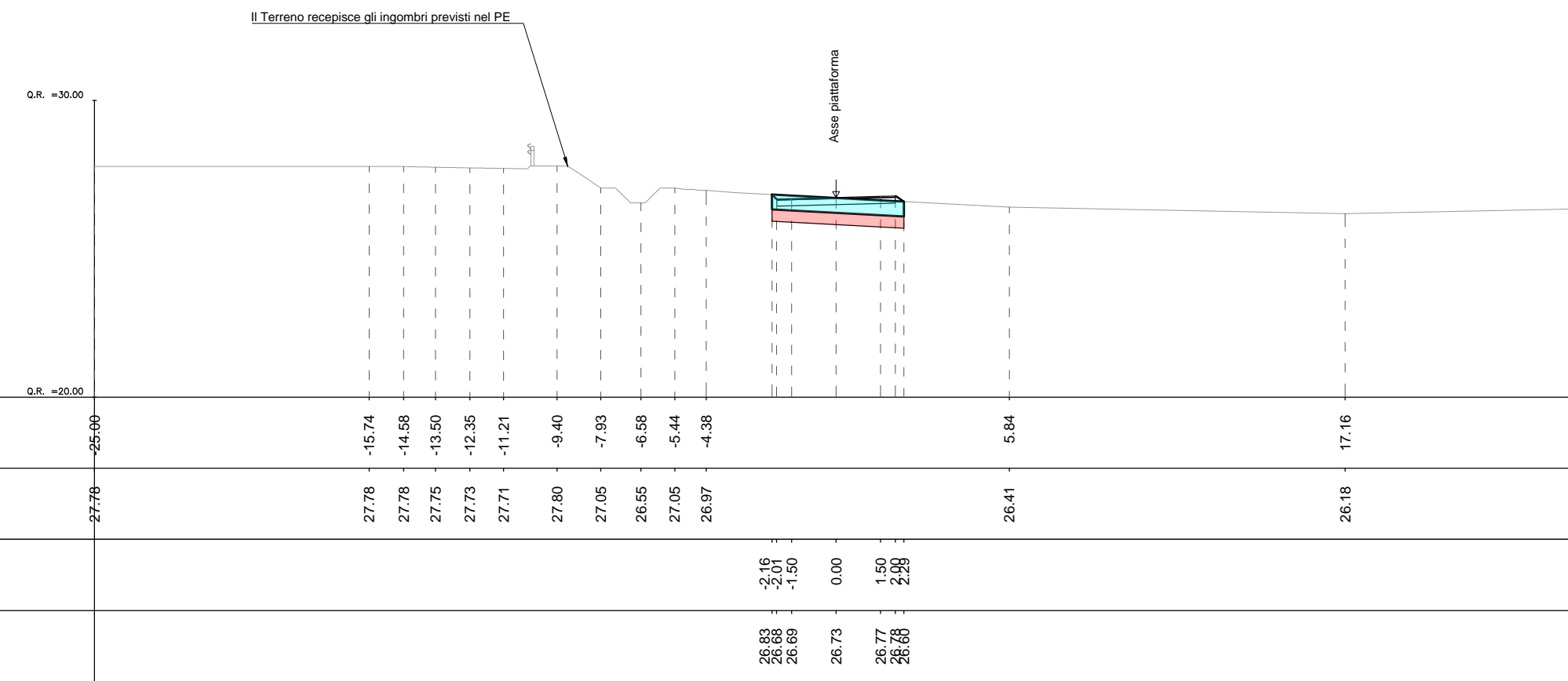
AREA
Rilevato: 3.30 mq
Conglomerato semipetro: 0.16 mq
Fondazione: 0.80 mq
Scotico: 2.54 mq
Bonifica: 2.03 mq



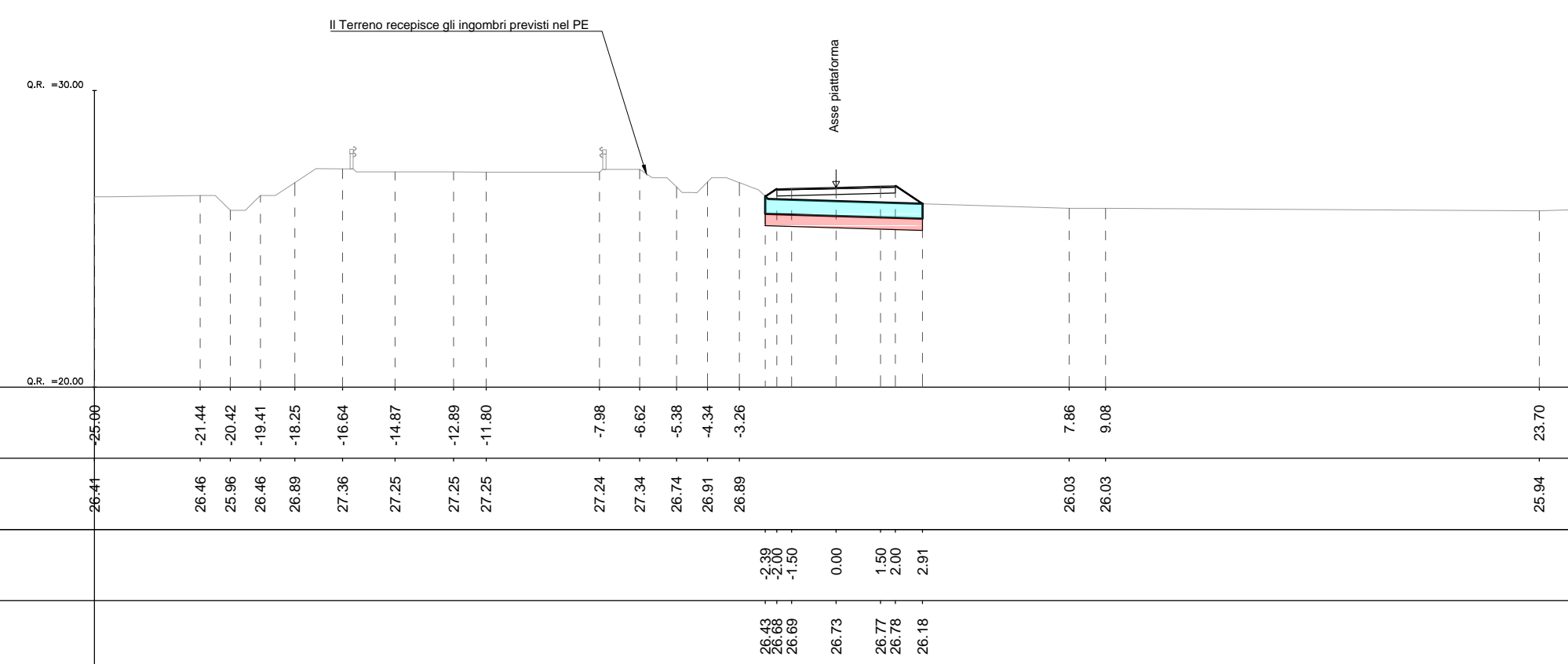
AREA
Rilevato: 1.42 mq
Conglomerato semipetro: 0.16 mq
Fondazione: 0.80 mq
Scotico: 2.12 mq
Bonifica: 1.69 mq



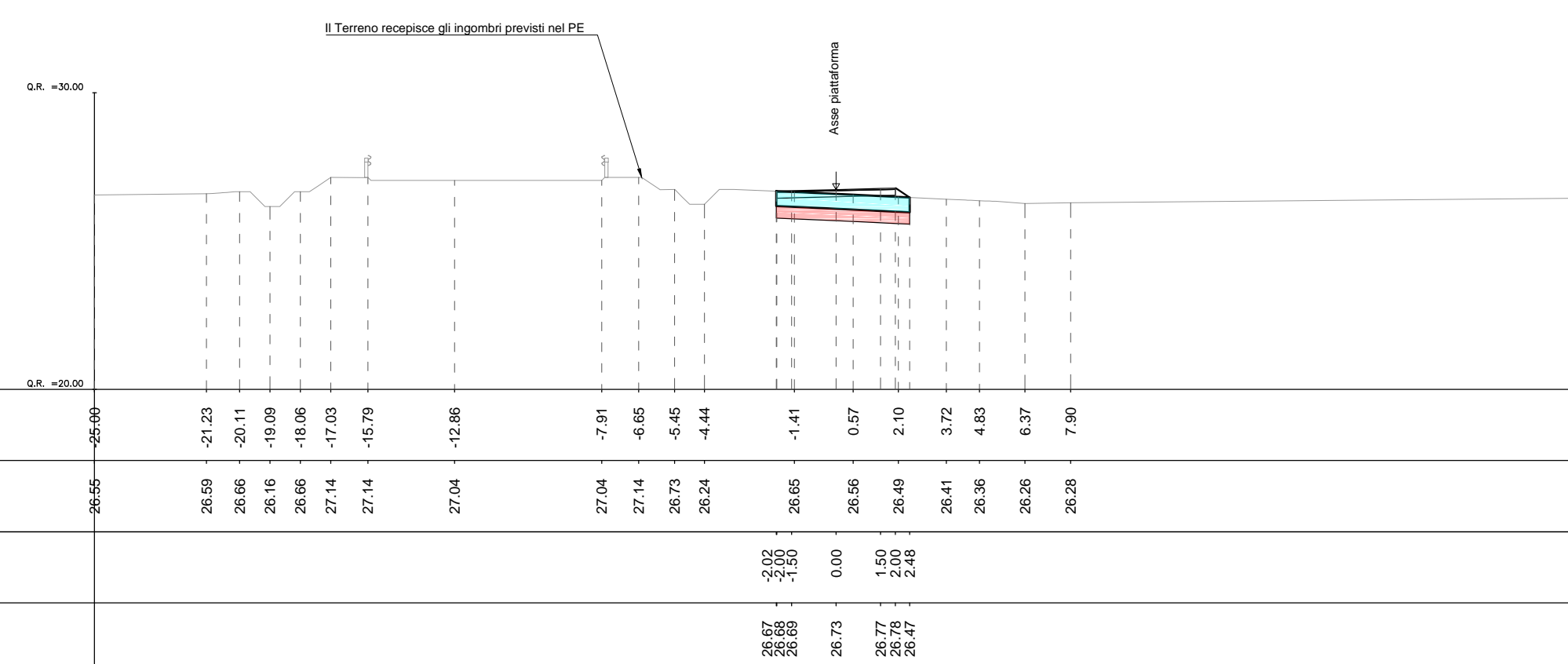
AREA
Rilevato: 1.33 mq
Conglomerato semipetro: 0.16 mq
Fondazione: 0.80 mq
Scotico: 2.23 mq
Bonifica: 1.68 mq



AREA
Rilevato: 3.90 mq
Conglomerato semipetro: 0.16 mq
Fondazione: 0.80 mq
Scotico: 2.66 mq
Bonifica: 2.12 mq

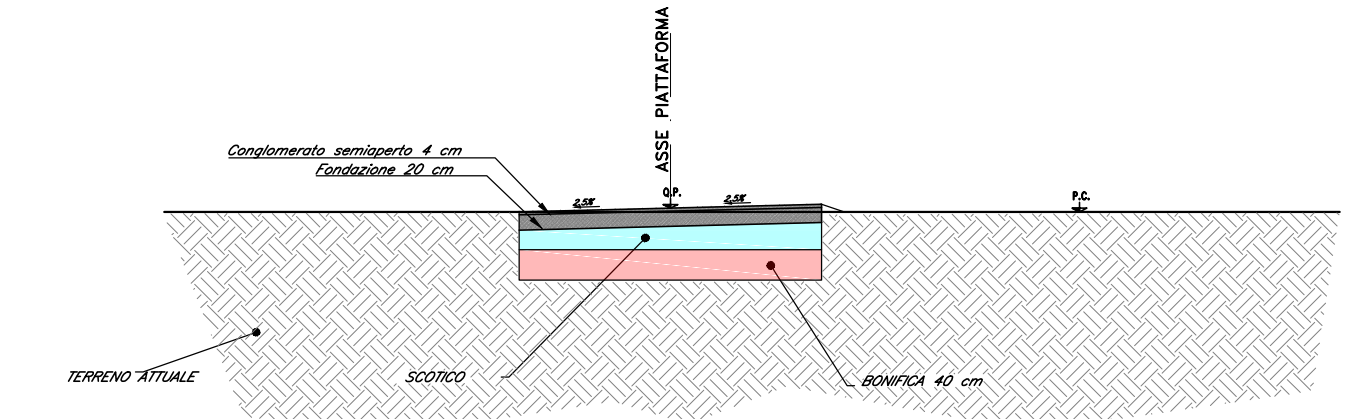


AREA
Rilevato: 1.85 mq
Conglomerato semipetro: 0.16 mq
Fondazione: 0.80 mq
Scotico: 2.25 mq
Bonifica: 1.80 mq



Sezioni Tipo

Strada Poderale
sezione corrente



PROGETTO ESECUTIVO DI VARIANTE

U.O. INFRASTRUTTURE SUD

ITINERARIO NAPOLI - BARI

VIABILITA' GAUDELLO

Strada Poderale Ponte dei Cani

Sezioni Trasversali

Tavola 2 di 2

SCALA:
1:200

COMMESSA LOTTO FASE ENTE TIPO DOC. OPERA/DISCIPLINA Progr. REV.

IF0J 00 V 78 W9 IF0000 002 A

Revis.	Descrizione	Redatto	Data	Verificato	Data	Approvato	Data	Autorizzato
A	EMISSIONE ESECUTIVA	G. GALTIERI	02/2018	F. PRATICI	02/2018	M. DIAMICO	02/2018	D. TIBERTI