SEZIONE N. : 1
QT. PROG. : 702,773
Progr. km : 0,000
Dist. succ. : 4,091

AREE	
Scotico	31,27 m
Bonifica	9,56 mq
Scavo	65,23 mq
Fosso	1,84 mq
Rilevato	62,93 mq
Terreno vegetale	7,88 mq
Inerbimento	23,65 m
PAVIMENTAZIONE	
Usura	33,33 m
Binder	33,49 m
Base	33,71 m
Misto granulometrico	36,07 m

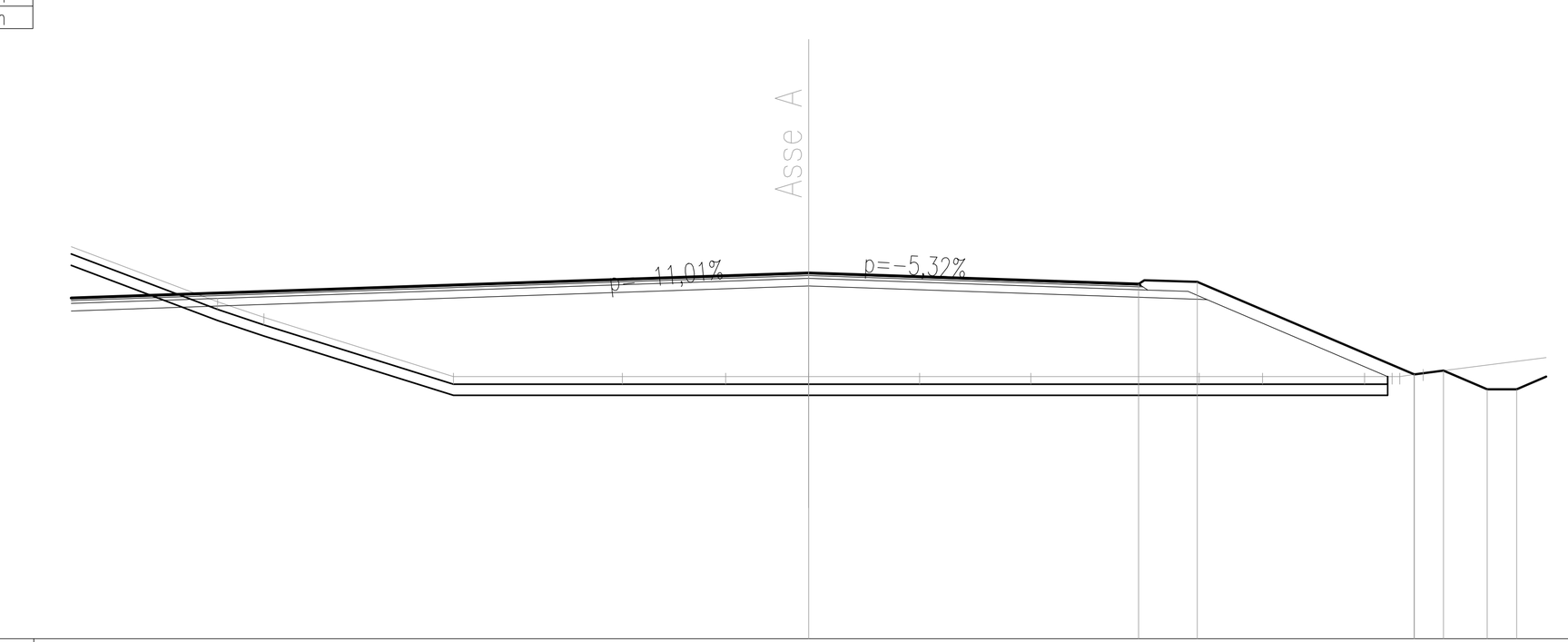

SCALA 1:200

QT.RIF. 693,000

QUOTE TERRENO	703,53 702,00 701,58 700,00 700,00 700,00 700,00 700,00 700,00 700,00 700,00 700,00 700,00 700,10
DIST. PARZ. TERRENO	4,06 1,24 5,06 4,51 2,76 2,22 2,96 2,96 4,50 1,70 2,73 0,73 0,63 7,22
QUOTE PROGETTO	702,77 702,47 702,54 700,06 700,16 699,66 699,66
DIST. PARZ. PROGETTO	24,52 8,81 1,56 5,80 0,78 1,17 0,78 2,47

SEZIONE N. : 2
QT. PROG. : 702,860
Progr. km : 4,091
Dist. prec. : 4,091
Dist. succ. : 3,697

AREE	
Scotico	26,40 m
Bonifica	7,91 mq
Fosso	33,46 mq
Rilevato	61,08 mq
Terreno vegetale	4,58 mq
Inerbimento	15,76 m
PAVIMENTAZIONE	
Usura	12,88 m
Binder	13,01 m
Base	13,17 m
Misto granulometrico	15,95 m

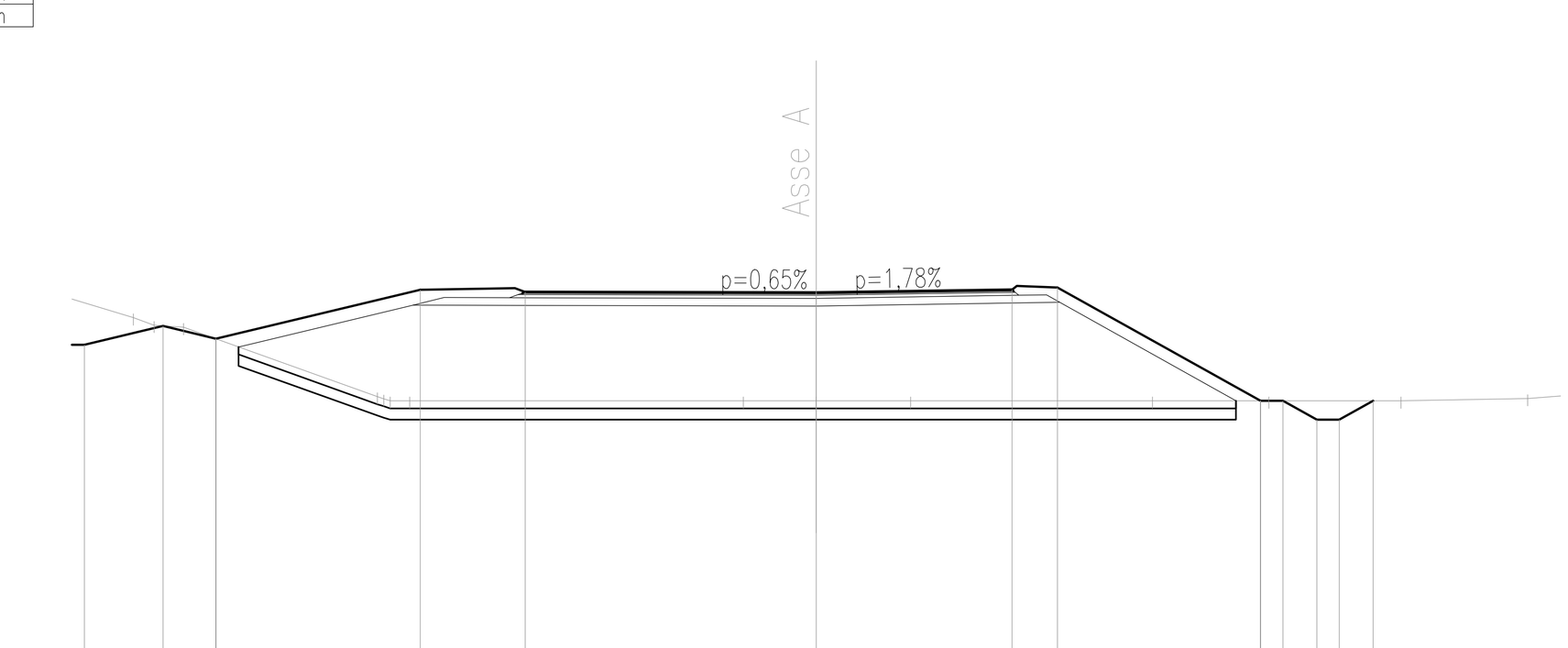

SCALA 1:200

QT.RIF. 693,000

QUOTE TERRENO	702,20 702,00 701,95 700,11 700,00 700,00 700,00 700,00 700,00 700,00 700,00 700,06
DIST. PARZ. TERRENO	1,99 0,35 0,78 5,13 0,52 8,83 1,93 2,49 6,40 3,08 3,50 3,35
QUOTE PROGETTO	701,48 701,98 701,64 702,94 702,88 702,86 702,94 703,00 700,00 700,00 699,50 699,50 700,00
DIST. PARZ. PROGETTO	2,08 1,39 5,41 2,78 7,70 5,18 1,19 5,38 0,60 0,90 0,60 0,90

SEZIONE N. : 3
QT. PROG. : 702,778
Progr. km : 7,788
Dist. prec. : 3,697
Dist. succ. : 3,697

AREE	
Scotico	18,91 m
Bonifica	5,68 mq
Fosso	6,07 mq
Rilevato	40,37 mq
Terreno vegetale	3,93 mq
Inerbimento	14,13 m
PAVIMENTAZIONE	
Usura	7,74 m
Binder	7,81 m
Base	7,90 m
Misto granulometrico	9,41 m

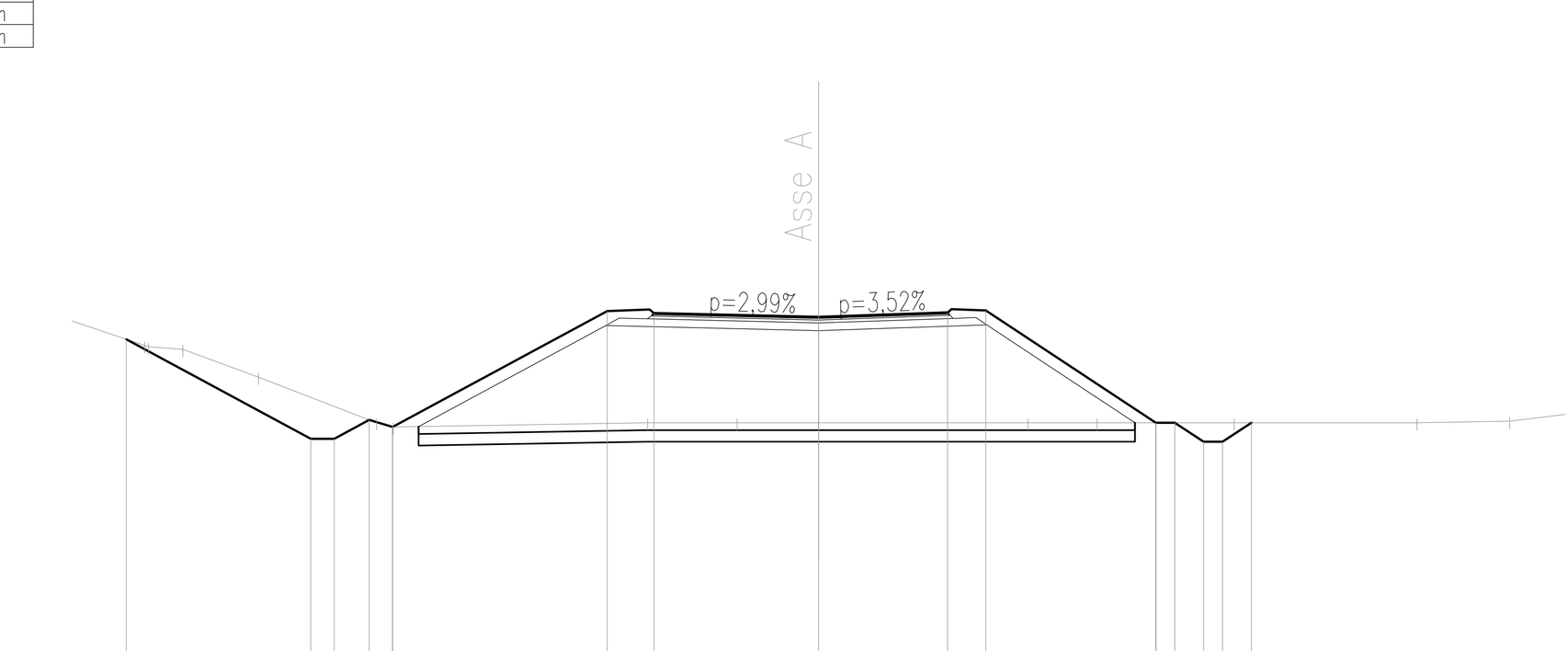

SCALA 1:200

QT.RIF. 693,000

QUOTE TERRENO	702,04 702,00 701,93 701,20 700,00 699,89 700,00 700,00 700,00 700,00 700,00 700,00 700,00 700,04
DIST. PARZ. TERRENO	2,73 0,90 2,00 3,12 0,43 6,72 2,36 2,15 5,52 1,83 3,61 4,83 2,45 2,66
QUOTE PROGETTO	702,20 699,58 699,58 700,08 699,89 702,95 702,88 702,78 702,90 702,96 700,00 700,00 699,50 699,50 700,00
DIST. PARZ. PROGETTO	4,87 0,62 0,93 0,62 5,67 1,24 4,34 3,40 1,01 4,48 0,51 0,76 0,51 0,76

SEZIONE N. : 5
QT. PROG. : 702,399
Progr. km : 25,000
Dist. prec. : 13,515
Dist. succ. : 26,374

AREE	
Rilevato	33,31 mq
Terreno vegetale	3,43 mq
Inerbimento	12,57 m
PAVIMENTAZIONE	
Usura	6,62 m
Binder	6,68 m
Base	6,76 m
Misto granulometrico	8,23 m

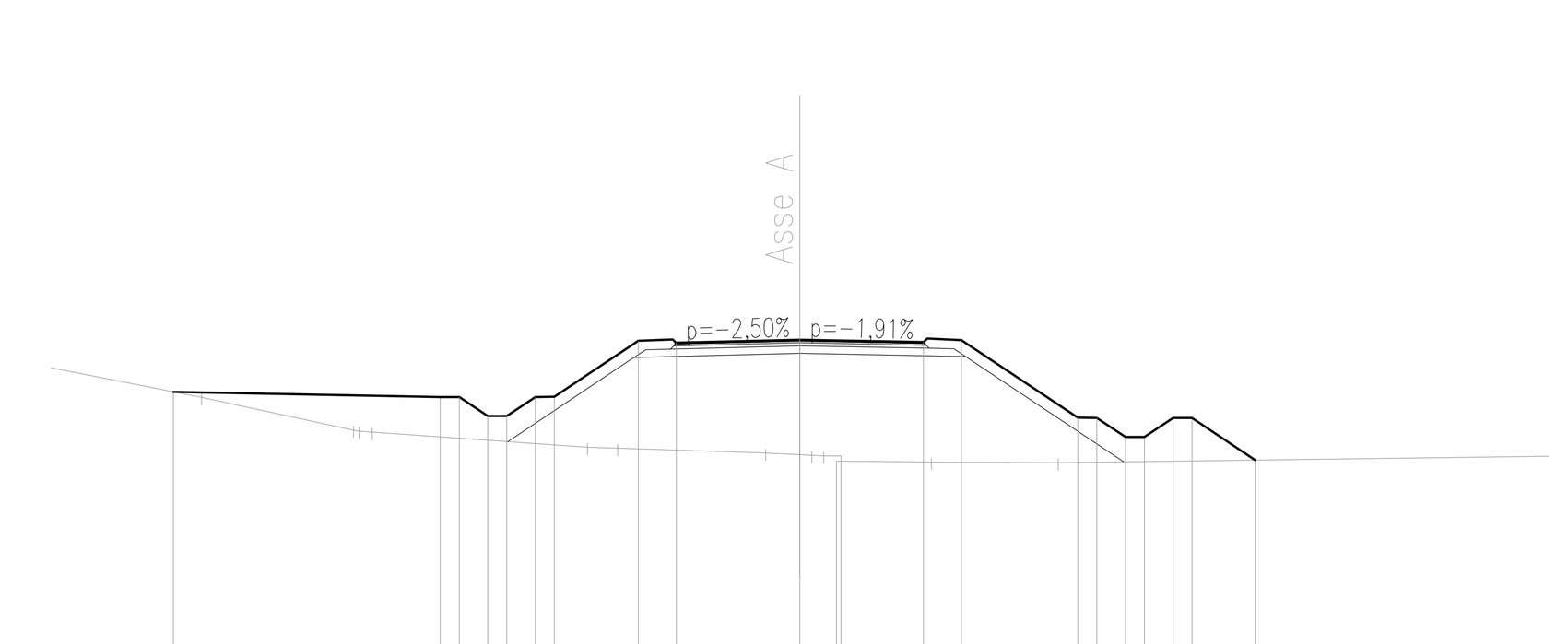

SCALA 1:200

QT.RIF. 693,000

QUOTE TERRENO	700,89 700,03 699,98 699,58 699,55 699,43 699,38 699,35 699,35 699,19 699,18
DIST. PARZ. TERRENO	5,63 4,00 0,34 5,67 0,79 3,90 0,90 0,34 2,38 3,34 13,28
QUOTE PROGETTO	701,04 700,90 700,90 700,40 700,40 700,90 700,90 702,38 702,32 702,40 702,34 702,40 700,35 700,35 699,85 699,85 700,35 700,35 699,24
DIST. PARZ. PROGETTO	7,02 0,50 0,75 0,50 0,75 0,50 2,21 1,00 3,25 3,25 1,00 3,07 0,50 0,75 0,50 0,75 0,50 1,60

SEZIONE N. : 7
QT. PROG. : 701,696
Progr. km : 56,912
Dist. prec. : 5,538
Dist. succ. : 5,539

AREE	
Scotico	11,28 m
Bonifica	3,39 mq
Fosso	8,00 mq
Rilevato	11,00 mq
Terreno vegetale	1,66 mq
Inerbimento	6,73 m
PAVIMENTAZIONE	
Usura	6,50 m
Binder	6,56 m
Base	6,64 m
Misto granulometrico	8,08 m

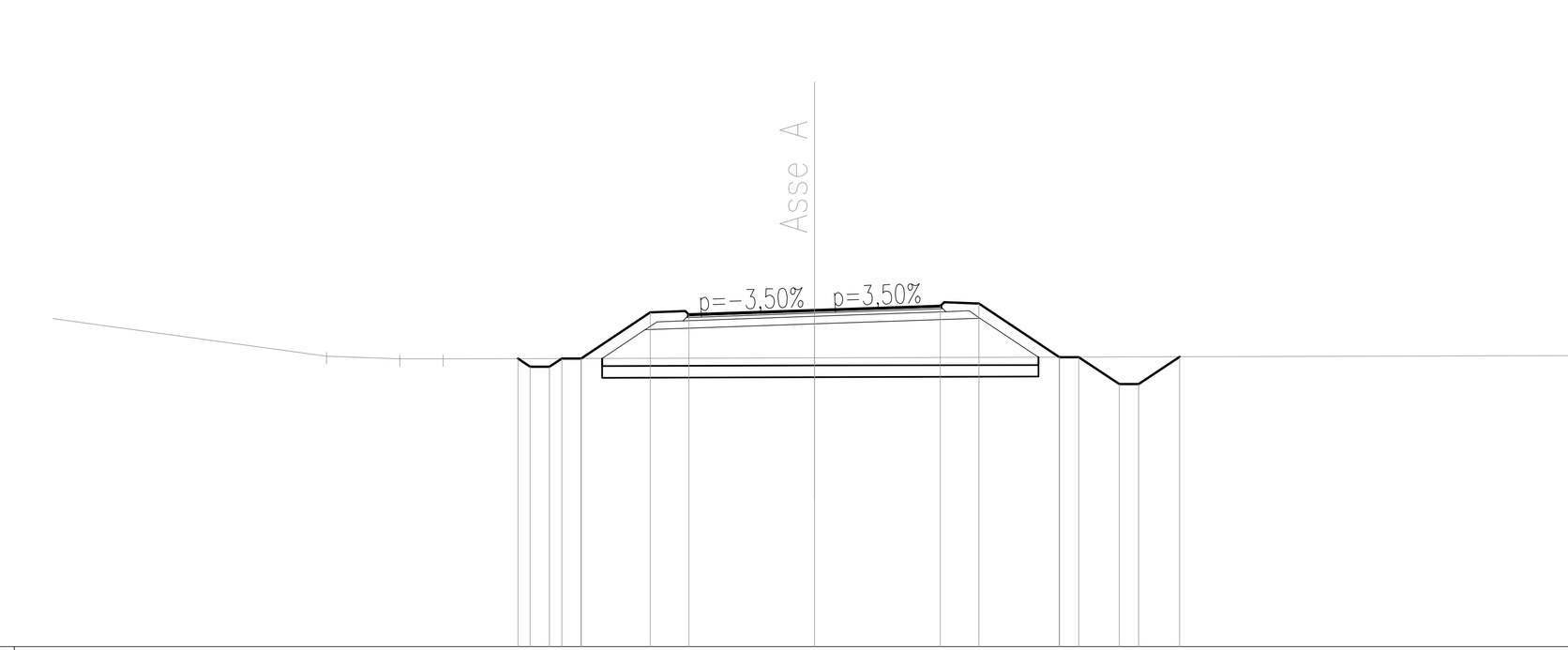

SCALA 1:200

QT.RIF. 693,000

QUOTE TERRENO	700,51 700,45 700,44 700,47
DIST. PARZ. TERRENO	10,72 1,90 1,12 9,61 20,48
QUOTE PROGETTO	700,45 700,24 700,24 700,45 701,65 701,58 701,70 701,81 701,87 700,49 700,49 699,79 699,79 700,50
DIST. PARZ. PROGETTO	0,50 0,50 1,79 1,00 3,25 3,25 1,00 2,08 0,50 1,05 0,50 1,06

SEZIONE N. : 9
QT. PROG. : 701,365
Progr. km : 75,000
Dist. prec. : 12,549
Dist. succ. : 9,826

AREE	
Scotico	8,85 m
Bonifica	2,65 mq
Fosso	13,27 mq
Rilevato	2,48 mq
Terreno vegetale	0,78 mq
Inerbimento	3,80 m
PAVIMENTAZIONE	
Usura	6,50 m
Binder	6,56 m
Base	6,64 m
Misto granulometrico	8,11 m

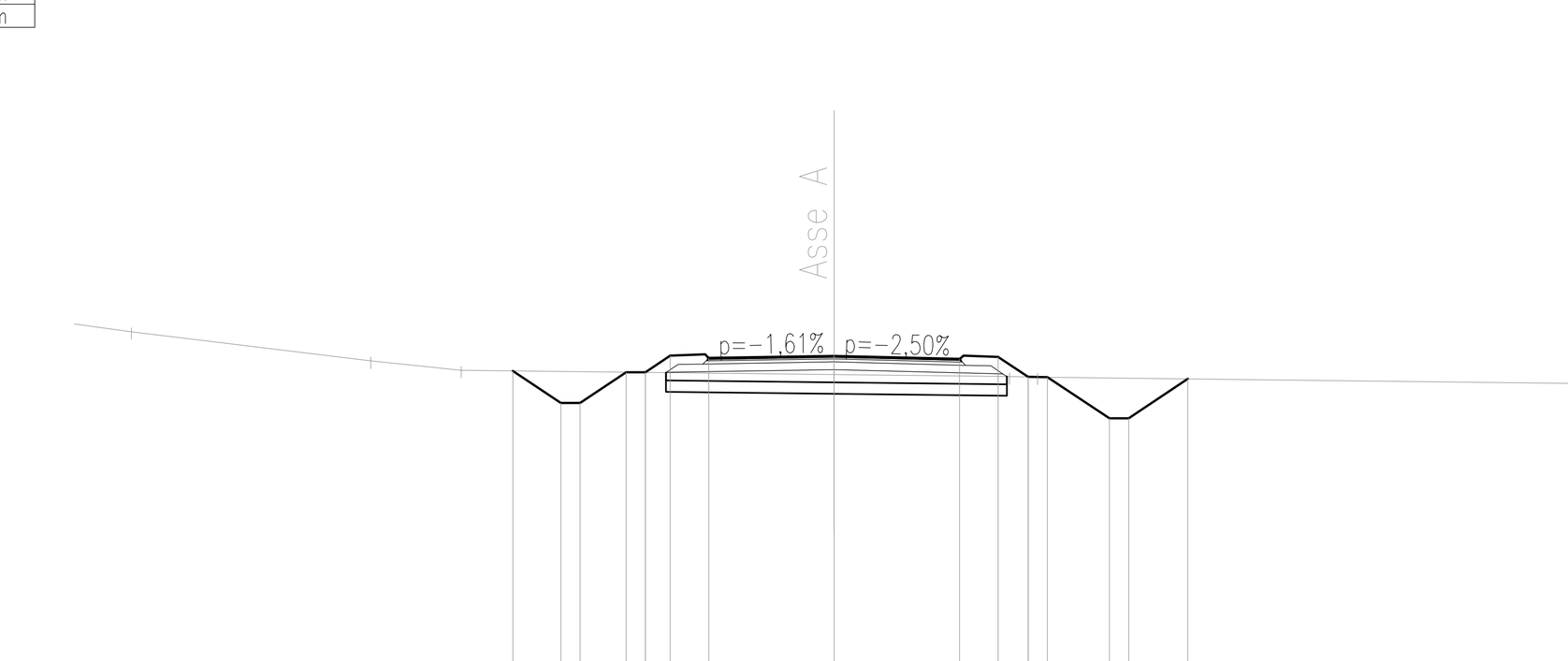

SCALA 1:200

QT.RIF. 693,000

QUOTE TERRENO	702,00 701,24 701,00 700,89 700,83 700,83
DIST. PARZ. TERRENO	6,21 2,34 9,67 4,55 0,72 15,62
QUOTE PROGETTO	700,98 700,15 700,15 700,95 700,94 701,38 701,31 701,36 701,28 701,35 700,83 700,82 699,75 699,75 700,78
DIST. PARZ. PROGETTO	1,24 0,50 1,19 0,50 0,65 1,00 3,25 3,25 1,00 0,78 0,50 1,60 0,50 1,54

SEZIONE N. : 12
QT. PROG. : 700,913
Progr. km : 118,671
Dist. prec. : 16,922
Dist. succ. : 6,329

AREE	
Scavo	4,30 mq
Fosso	7,01 mq
Terreno vegetale	0,63 mq
Inerbimento	2,65 m
PAVIMENTAZIONE	
Usura	6,50 m
Binder	6,56 m
Base	6,64 m
Misto granulometrico	8,02 m

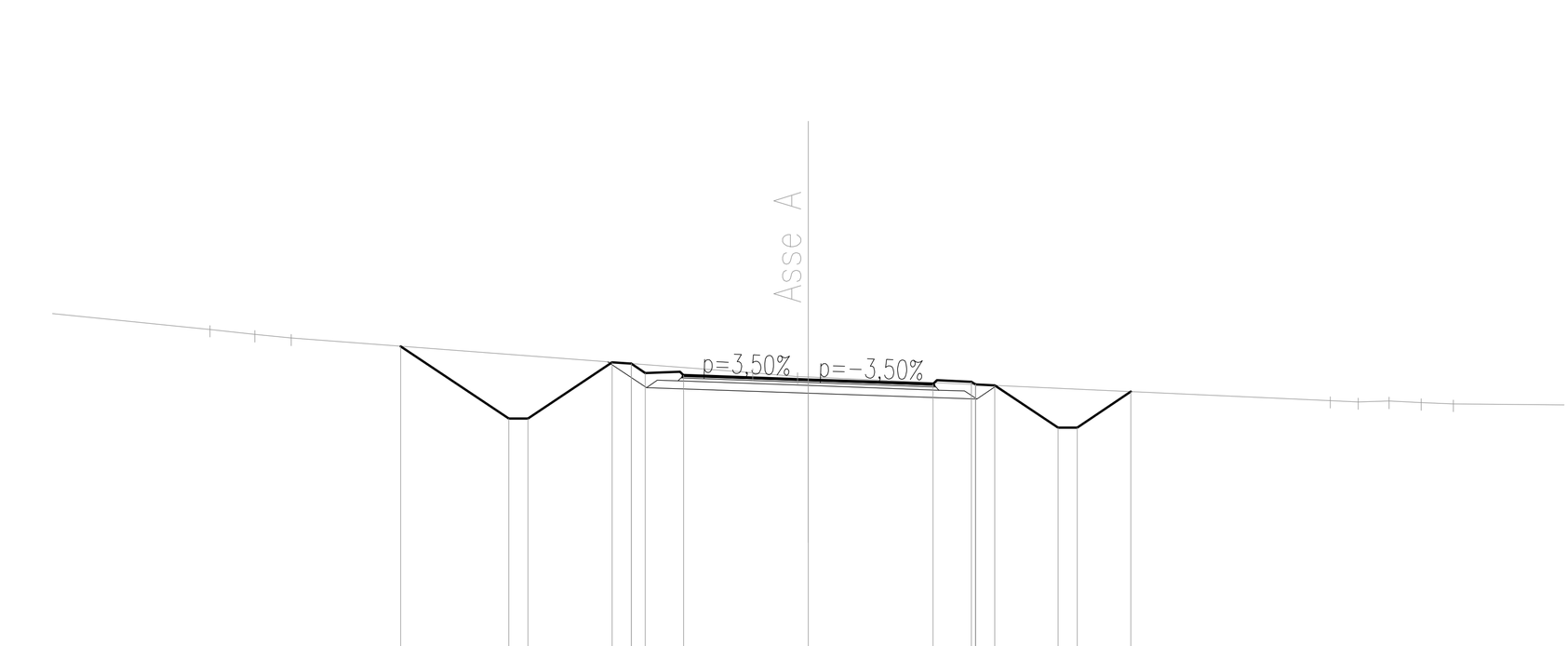

SCALA 1:200

QT.RIF. 693,000

QUOTE TERRENO	702,23 702,10 702,00 701,10 701,00 700,99 700,37 700,34 700,36 700,32 700,28
DIST. PARZ. TERRENO	1,17 0,95 12,03 1,17 13,60 0,73 0,81 0,83 0,84
QUOTE PROGETTO	701,79 699,91 699,91 701,37 701,33 701,09 701,03 700,91 700,80 700,86 700,77 699,67 699,67 700,61
DIST. PARZ. PROGETTO	2,82 0,50 2,20 0,50 0,36 1,00 3,25 3,25 1,00 0,50 1,64 0,50 1,40

SEZIONE N. : 15
QT. PROG. : 700,205
Progr. km : 155,907
Dist. prec. : 5,907
Dist. succ. : 10,055

AREE	
Scotico	4,28 m
Bonifica	2,59 mq
Scavo	1,34 mq
Fosso	3,18 mq
Rilevato	0,63 mq
Terreno vegetale	0,64 mq
Inerbimento	3,05 m
PAVIMENTAZIONE	
Usura	6,50 m
Binder	6,56 m
Base	6,64 m
Misto granulometrico	8,07 m

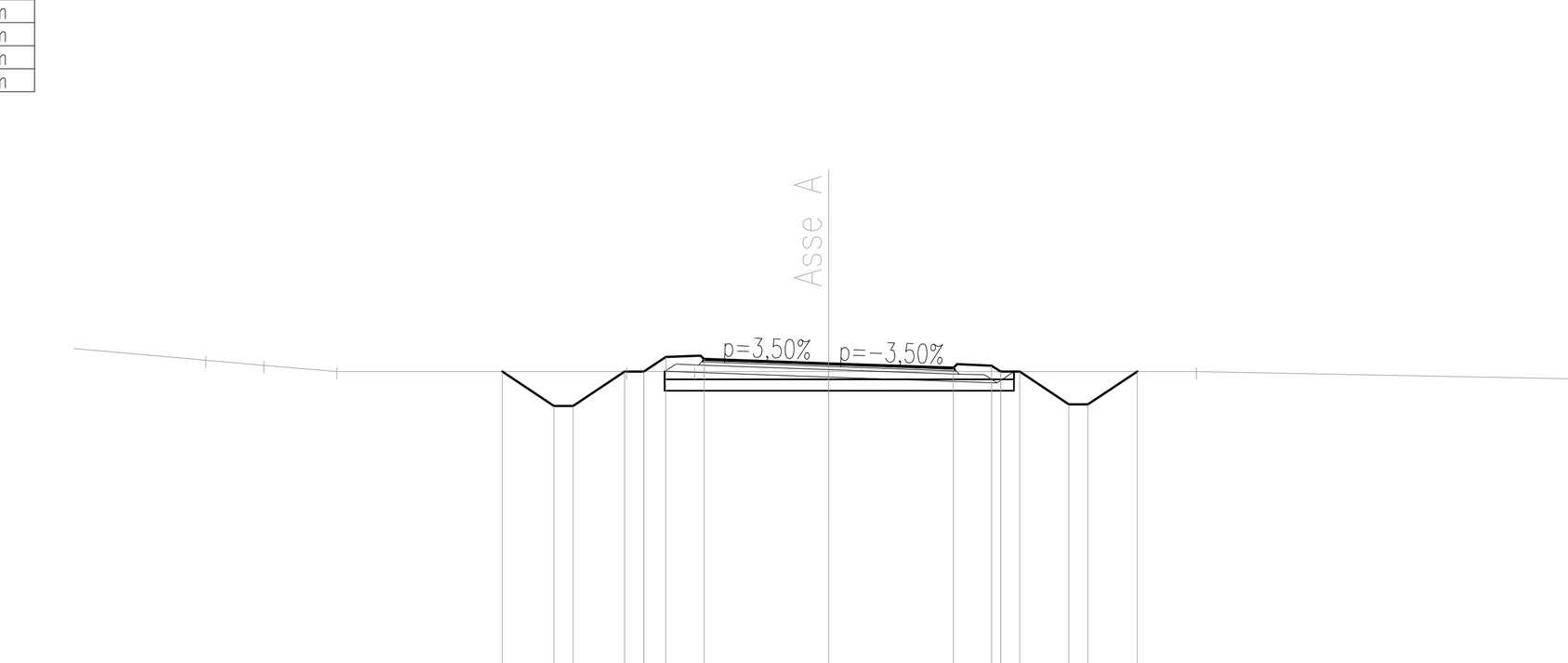

SCALA 1:200

QT.RIF. 691,000

QUOTE TERRENO	700,30 700,16 700,00 700,00 700,00 700,00 700,00
DIST. PARZ. TERRENO	3,93 1,51 1,91 7,56 1,78 3,50 9,59 12,94
QUOTE PROGETTO	700,00 699,10 699,10 700,00 700,00 700,38 700,32 700,21 700,09 700,16 700,00 699,14 699,14 700,00
DIST. PARZ. PROGETTO	1,35 0,50 1,35 0,50 0,57 1,00 3,25 3,25 1,00 0,50 1,28 0,50 1,28

SEZIONE N. : 18
QT. PROG. : 698,772
Progr. km : 191,952
Dist. prec. : 15,935
Dist. succ. : 8,048

AREE	
Scotico	10,24 m
Bonifica	3,07 mq
Scavo	0,01 mq
Fosso	1,70 mq
Rilevato	6,35 mq
Terreno vegetale	1,22 mq
Inerbimento	5,32 m
PAVIMENTAZIONE	
Usura	6,50 m
Binder	6,56 m
Base	6,64 m
Misto granulometrico	8,08 m



SCALA 1:200

QT.RIF. 688,000

QUOTE TERRENO	698,00
DIST. PARZ. TERRENO	27,04
QUOTE PROGETTO	697,35 696,92 696,92 697,49 697,53 698,95 698,89 698,77 698,66 698,72 698,35 698,38 697,78 697,78 698,57
DIST. PARZ. PROGETTO	0,64 0,50 0,86 0,50 2,13 1,00 3,25 3,25 1,00 0,36 0,50 0,91 0,50 1,20

SEZIONE N. : 20
QT. PROG. : 697,888
Progr. km : 207,886
Dist. prec. : 7,886
Dist. succ. : 9,203

AREE	
Scavo	4,89 mq
Fosso	6,87 mq
Terreno vegetale	0,85 mq
Inerbimento	3,46 m
PAVIMENTAZIONE	
Usura	6,50 m
Binder	6,56 m
Base	6,64 m
Misto granulometrico	7,86 m



SCALA 1:200

QT.RIF. 687,000

QUOTE TERRENO	697,10 697,85 698,01 698,54 699,36
DIST. PARZ. TERRENO	10,07 2,22 7,24 11,32
QUOTE PROGETTO	697,35 696,42 696,42 697,63 697,67 697,93 697,87 697,89 697,81 697,87 698,37 698,41 696,99 696,99 698,80
DIST. PARZ. PROGETTO	1,40 0,50 1,81 0,50 0,39 1,00 3,25 3,25 1,00 0,75 0,50 2,13 0,50 2,71

SEZIONE N. : 22
QT. PROG. : 695,879
Progr. km : 227,985
Dist. prec. : 10,896
Dist. succ. : 10,897

AREE	
Scotico	0,26 m
Scavo	3,23 mq
Fosso	4,94 mq
Rilevato	0,07 mq
Terreno vegetale	0,60 mq
Inerbimento	2,62 m
PAVIMENTAZIONE	
Usura	6,50 m
Binder	6,56 m
Base	6,64 m
Misto granulometrico	7,82 m



SCALA 1:200

QT.RIF. 687,000

QUOTE TERRENO	695,89
DIST. PARZ. TERRENO	30,87 20,51
QUOTE PROGETTO	695,95 695,21 695,21 695,93 695,92 695,83 695,77 695,88 695,99 696,06 695,85 694,40 694,40 695,81
DIST. PARZ. PROGETTO	1,10 0,50 1,07 0,50 1,00 3,25 3,25 1,00 0,50 2,17 0,50 2,12

SEZIONE N. : 23
QT. PROG. : 694,571
Progr. km : 238,882
Dist. prec. : 10,897
Dist. succ. : 12,176

AREE	
Scotico	5,00 m
Bonifica	2,05 mq
Scavo	2,64 mq
Fosso	3,62 mq
Rilevato	1,57 mq
Terreno vegetale	1,13 mq
Inerbimento	4,56 m
PAVIMENTAZIONE	
Usura	6,50 m
Binder	6,56 m
Base	6,64 m
Misto granulometrico	7,85 m



SCALA 1:200

QT.RIF. 684,000

QUOTE TERRENO	694,39
DIST. PARZ. TERRENO	22,17 33,25
QUOTE PROGETTO	695,56 694,10 694,10 695,05 694,99 694,55 694,49 694,57 694,57 694,63 693,69 693,63 692,83 692,83 693,33
DIST. PARZ. PROGETTO	2,19 0,50 1,43 0,50 0,66 1,00 3,25 3,25 1,00 1,41 0,50 1,20 0,50 0,75

SEZIONE N. : 24
QT. PROG. : 693,110
Progr. km : 251,058
Dist. prec. : 12,176
Dist. succ. : 15,953

AREE	
Scotico	0,24 m
Bonifica	1,33 mq
Scavo	4,41 mq
Fosso	7,55 mq
Rilevato	0,30 mq
Terreno vegetale	1,00 mq
Inerbimento	4,22 m
PAVIMENTAZIONE	
Usura	6,50 m
Binder	6,56 m
Base	6,64 m
Misto granulometrico	7,93 m

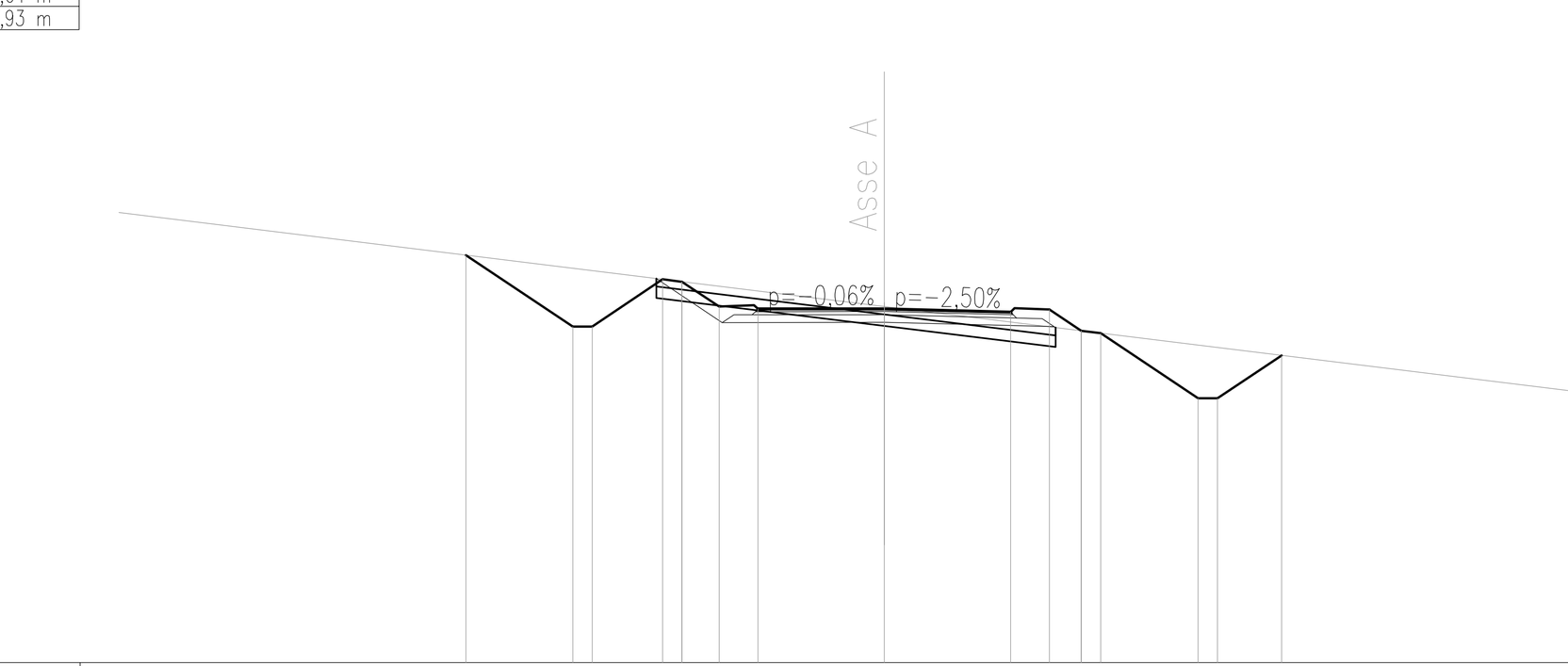

SCALA 1:200

QT.RIF. 684,000

QUOTE TERRENO	693,17
DIST. PARZ. TERRENO	24,72 21,54
QUOTE PROGETTO	694,49 692,66 692,66 693,87 693,81 693,17 693,11 693,11 693,03 693,09 692,54 692,48 690,81 690,81 691,91
DIST. PARZ. PROGETTO	2,75 0,50 1,82 0,50 0,95 1,00 3,25 3,25 1,00 0,82 0,50 2,51 0,50 1,65

SEZIONE N. : 25
QT. PROG. : 691,345
Progr. km : 267,011
Dist. prec. : 15,953
Dist. succ. : 7,989

AREE	
Scotico	6,81 m
Bonifica	3,07 mq
Scavo	0,48 mq
Fosso	4,32 mq
Rilevato	3,58 mq
Terreno vegetale	1,10 mq
Inerbimento	4,71 m
PAVIMENTAZIONE	
Usura	6,50 m
Binder	6,56 m
Base	6,64 m
Misto granulometrico	8,08 m

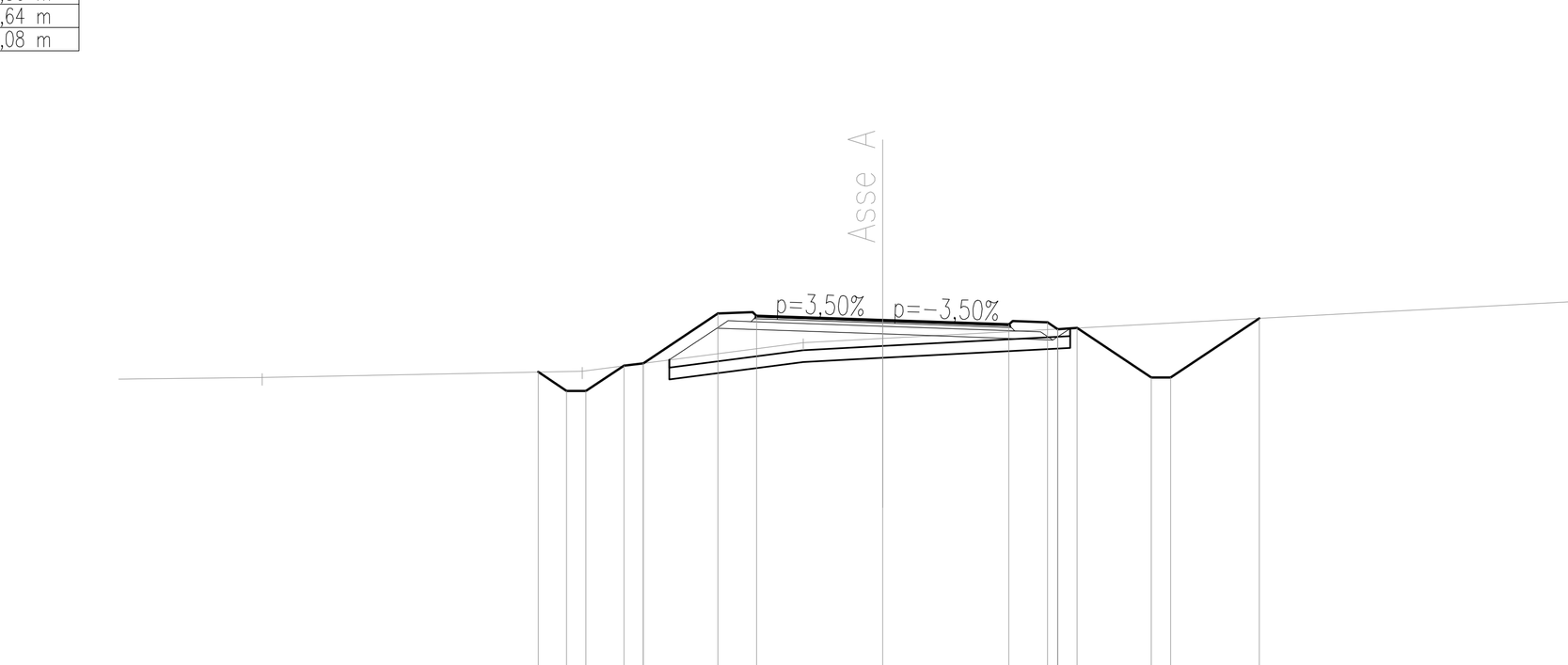

SCALA 1:200

QT.RIF. 682,000

QUOTE TERRENO	689,87 690,03 690,77 690,88
DIST. PARZ. TERRENO	8,25 5,71 2,04 40,
QUOTE PROGETTO	690,01 689,52 689,52 690,17 690,24 691,52 691,46 691,34 691,23 691,29 691,15 689,87 689,87 691,40
DIST. PARZ. PROGETTO	0,73 0,50 0,98 0,50 1,93 1,00 3,25 3,25 1,00 0,50 1,91 0,50 2,29

SEZIONE N. : 26
QT. PROG. : 690,744
Progr. km : 275,000
Dist. prec. : 7,989
Dist. succ. : 7,963

AREE	
Scotico	9,24 m
Bonifica	2,77 mq
Fosso	2,05 mq
Rilevato	5,01 mq
Terreno vegetale	0,89 mq
Inerbimento	4,07 m
PAVIMENTAZIONE	
Usura	6,50 m
Binder	6,56 m
Base	6,64 m
Misto granulometrico	8,08 m

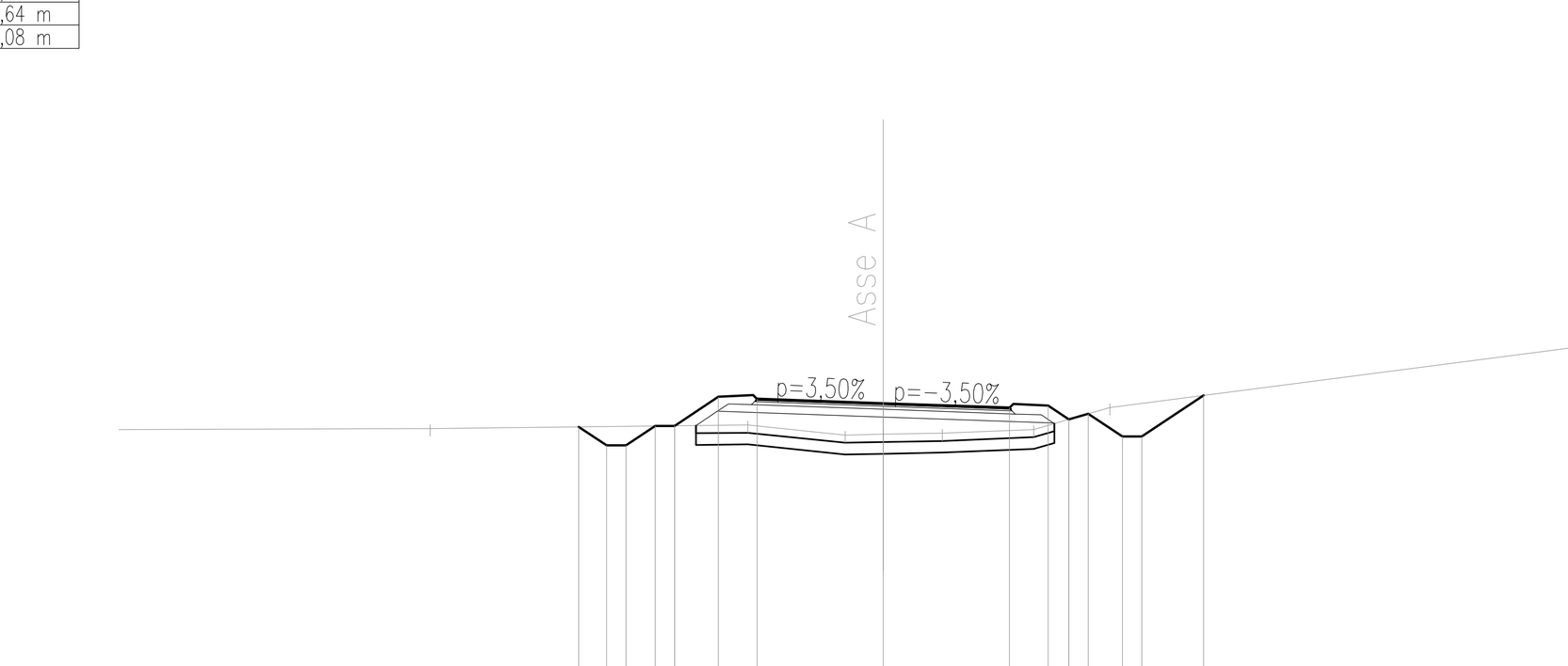

SCALA 1:200

QT.RIF. 683,000

QUOTE TERRENO	690,10 690,19 689,93 689,95 689,98 690,07 690,64
DIST. PARZ. TERRENO	8,19 2,51 0,98 1,52 2,36 1,96
QUOTE PROGETTO	690,14 689,66 689,66 690,16 690,17 690,92 690,86 690,74 690,63 690,69 690,34 690,48 689,89 689,89 690,96
DIST. PARZ. PROGETTO	0,72 0,50 0,75 0,50 1,13 1,00 3,25 3,25 1,00 0,54 0,50 0,88 0,50 1,59

SEZIONE N. : 28
QT. PROG. : 690,100
Progr. km : 296,753
Dist. prec. : 13,790

AREE	
Scavo	4,55 mq
Fosso	0,89 mq
Terreno vegetale	0,59 mq
Inerbimento	2,26 m
PAVIMENTAZIONE	
Usura	7,58 m
Binder	7,64 m
Base	7,72 m
Misto granulometrico	8,73 m

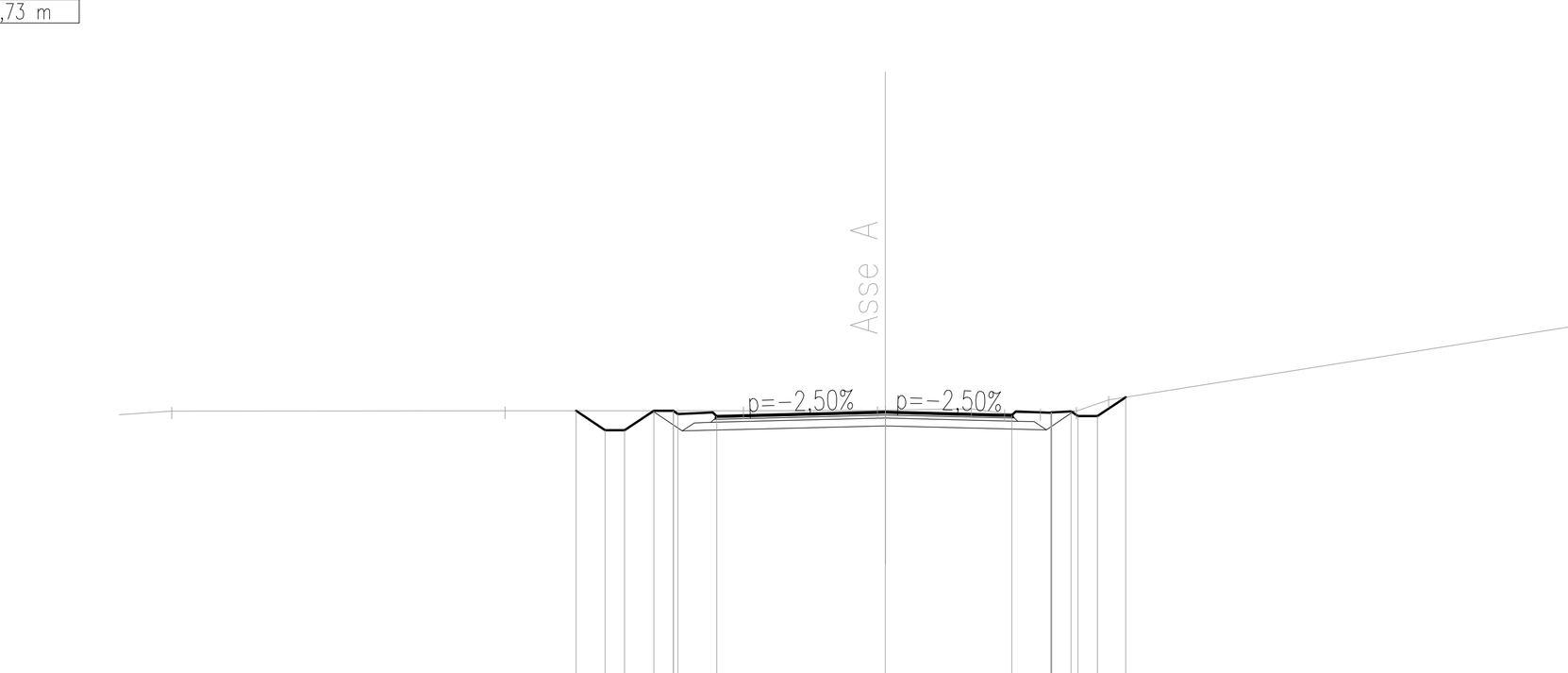

SCALA 1:200

QT.RIF. 682,000

QUOTE TERRENO	690,13 690,13 690,14 690,15 690,15 690,18 690,07 690,08 690,13 690,41
DIST. PARZ. TERRENO	8,57 6,13 3,44 2,21 0,85 0,92 0,93 0,83
QUOTE PROGETTO	690,14 689,64 689,64 690,14 690,14 690,06 689,99 690,10 690,02 690,08 690,12 690,00 690,48
DIST. PARZ. PROGETTO	0,75 0,50 0,75 0,50 1,00 4,33 3,25 1,00 0,50 0,50 0,72

COMMITTENTE:

RFI RETE FERROVIARIA ITALIANA
GRUPPO FERROVIE DELLO STATO ITALIANE

PROGETTAZIONE:

ITALFERR
GRUPPO FERROVIE DELLO STATO ITALIANE

INFRASTRUTTURE FERROVIARIE STRATEGICHE DEFINITE DALLA LEGGE OBIETTIVO N. 443/01 e s.m.i

Progetto cofinanziato dalla Unione Europea

CUP: J94F04000020001

U.O. INFRASTRUTTURE NORD

PROGETTO DEFINITIVO

ASSE FERROVIARIO MONACO - VERONA

ACCESSO SUD ALLA GALLERIA DI BASE DEL BRENNERO
QUADRUPLICAMENTO DELLA LINEA FORTEZZA - VERONA

LOTTO 1: FORTEZZA - PONTE GARDENA

VIABILITA' DI ACCESSO ALL'AREA DI FORCH
Sezioni trasversali stradali caratteristiche

SCALA : 1:200

COMMESSA	LOTTO	FASE	ENTE	TIPO DOC.	OPERA/DISCIPLINA	PROGR.	REV.
IBL1	1A	D	26	W9	NV0320	001	B

Revis.	Descrizione	Redatto	Data	Verificato	Data	Approvato	Data	Autorizzato / Data
A	Emissione per ottemperanza prescrizioni	F. Serrau	Ott. 2017	A. Frilli	Ott. 2017	C. Mazzocchi	Ott. 2017	F. Sacchi Feb. 2018
B	Emissione per ottemperanza prescrizioni	F. Serrau	Feb. 2018	A. Frilli	Feb. 2018	C. Mazzocchi	Feb. 2018	

ITALFERR - U.O. INFRASTRUTTURE NORD
Dott. Ing. Francesco Sacchi
Ordine degli Ingegneri della Provincia di Roma

File: IBL11AD26W9NV0320001B.DWG | Aggiorna elaborato: IBL11AD26W9NV0320001A | n. Elab.: