



**strada dei
PARCHI**spa
A24 autostrade A25

AUTOSTRAD E A24/A25
ROMA - L'AQUILA - TERAMO / TORANO - PESCARA

**INTERVENTI DI ADEGUAMENTO E
MESSA IN SICUREZZA URGENTE (M.I.S.U.)
DELLE AUTOSTRAD E A24 E A25
ART. 1 COMMA 183 LEGGE 228/2012**

PROGETTO DEFINITIVO



'B': VIADOTTI - INTERVENTI SPECIFICI PER L'ADEGUAMENTO SISMICO
VIADOTTO RAMPA DI SVINCOLO DI TORNIMPARTE
IDRAULICA
CANALE IDRAULICO
SEZIONI TRASVERSALI

COMMESSA	FASE	MACRO OPERA	AMBITO/OPERA	DISCIPLINA	TIPO	PROGR.	REV.	SCALA
242	D	A24	IV005	IDR	SZ	001	A	1:200

Rev.	Data	Descrizione	Redatto	Verificato	Approvato
A	Marzo 2018	Emissione	C. D'alessio	G. Furlanetto	M. Orlandini

File: 242DA24IV005IDRSZ001A.DWG

PROJECT MANAGER: Ing. Stefano Ventura

<p>PROGETTAZIONE:</p>  <p>IL DIRETTORE TECNICO (Ing. Marco Orlandini)</p>	<p>IL PROGETTISTA (Ing. Guido Furlanetto)</p> 	<p>COMMITTENTE: LA SOCIETA' CONCESSIONARIA</p>  <p>IL PROCURATORE SPECIALE (Ing. Gabriele Nati)</p>
--	---	--

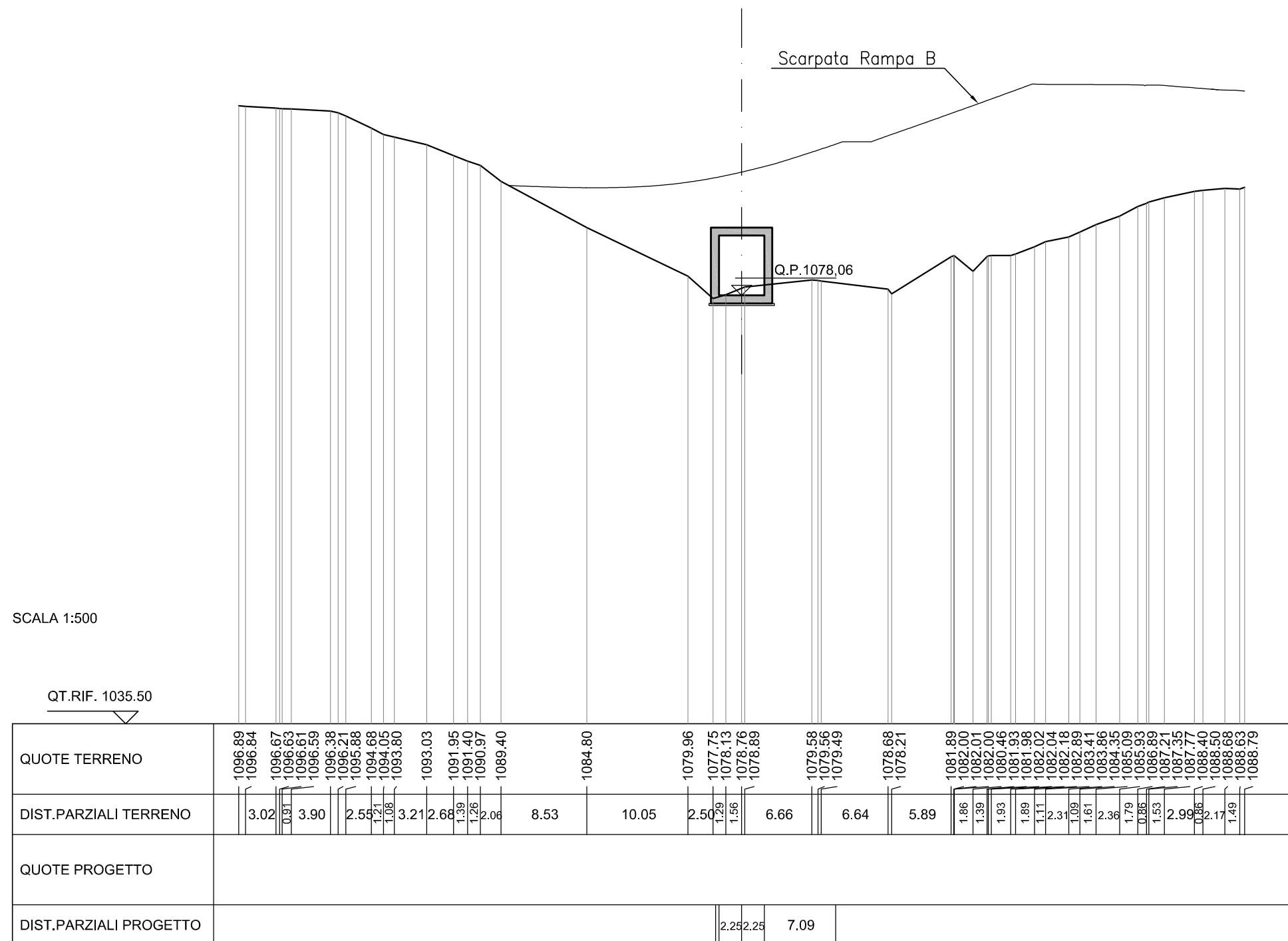


Ministero delle Infrastrutture e dei Trasporti

DIPARTIMENTO PER LE INFRASTRUTTURE, I SISTEMI INFORMATIVI E STATISTICI
DIREZIONE GENERALE PER LA VIGILANZA SULLE CONCESSIONARIE AUTOSTRADALI

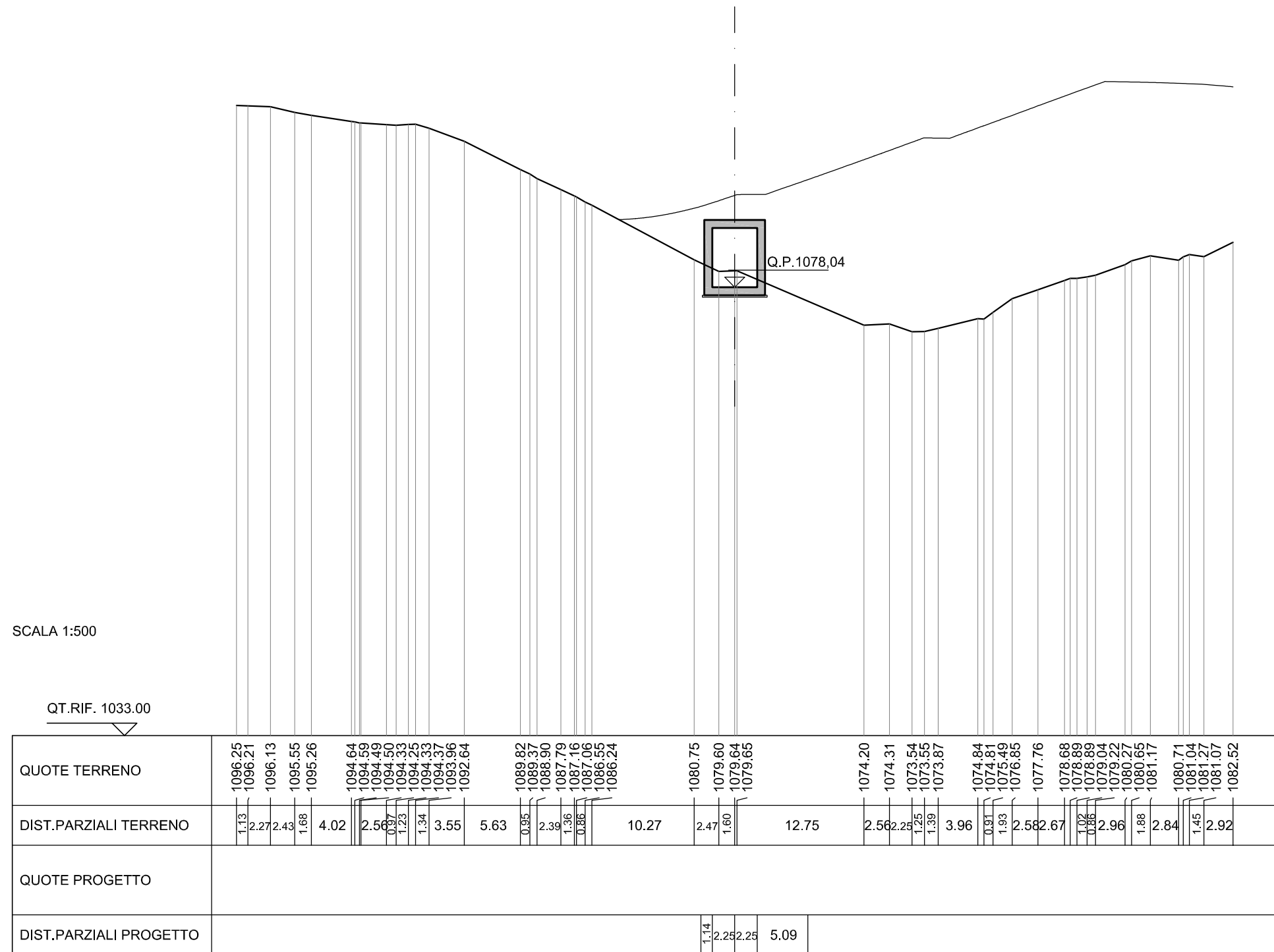
SCAVI E BONIFICHE	
STERRO	2.919 mq
RILEVATI	
RILEVATO	44.229 mq

SEZIONE N. : F.2
 QT. PROGETTO : 1078.06
 DIST.PROG. : 10.00
 DIST.PREC. : 10.00
 DIST.SUCC. : 10.00



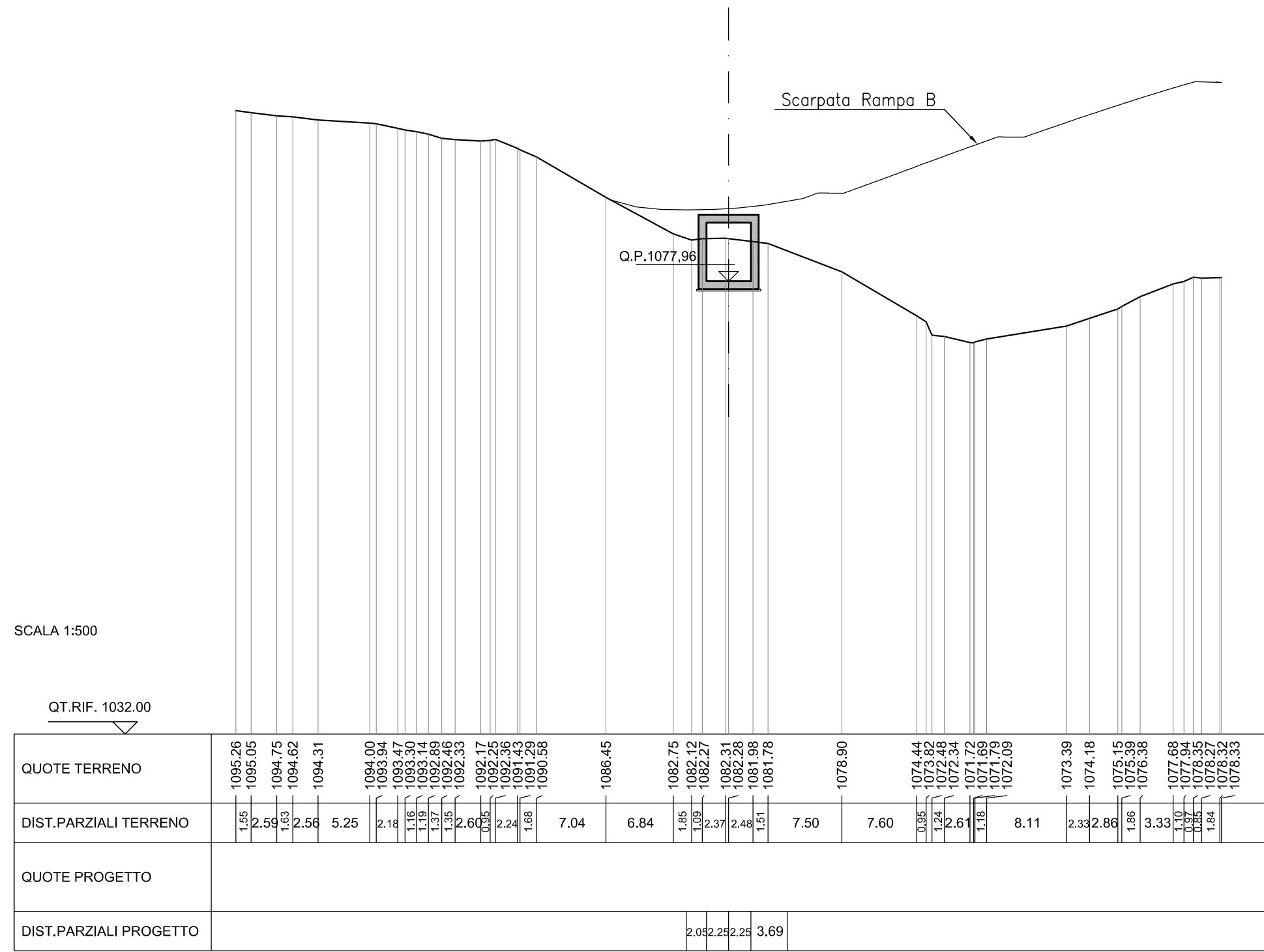
SCAVI E BONIFICHE	
STERRO	7.721 mq
RILEVATI	
RILEVATO	29.219 mq

SEZIONE N. : F.3
 QT. PROGETTO : 1078.01
 DIST.PROG. : 20.00
 DIST.PREC. : 10.00
 DIST.SUCC. : 10.00



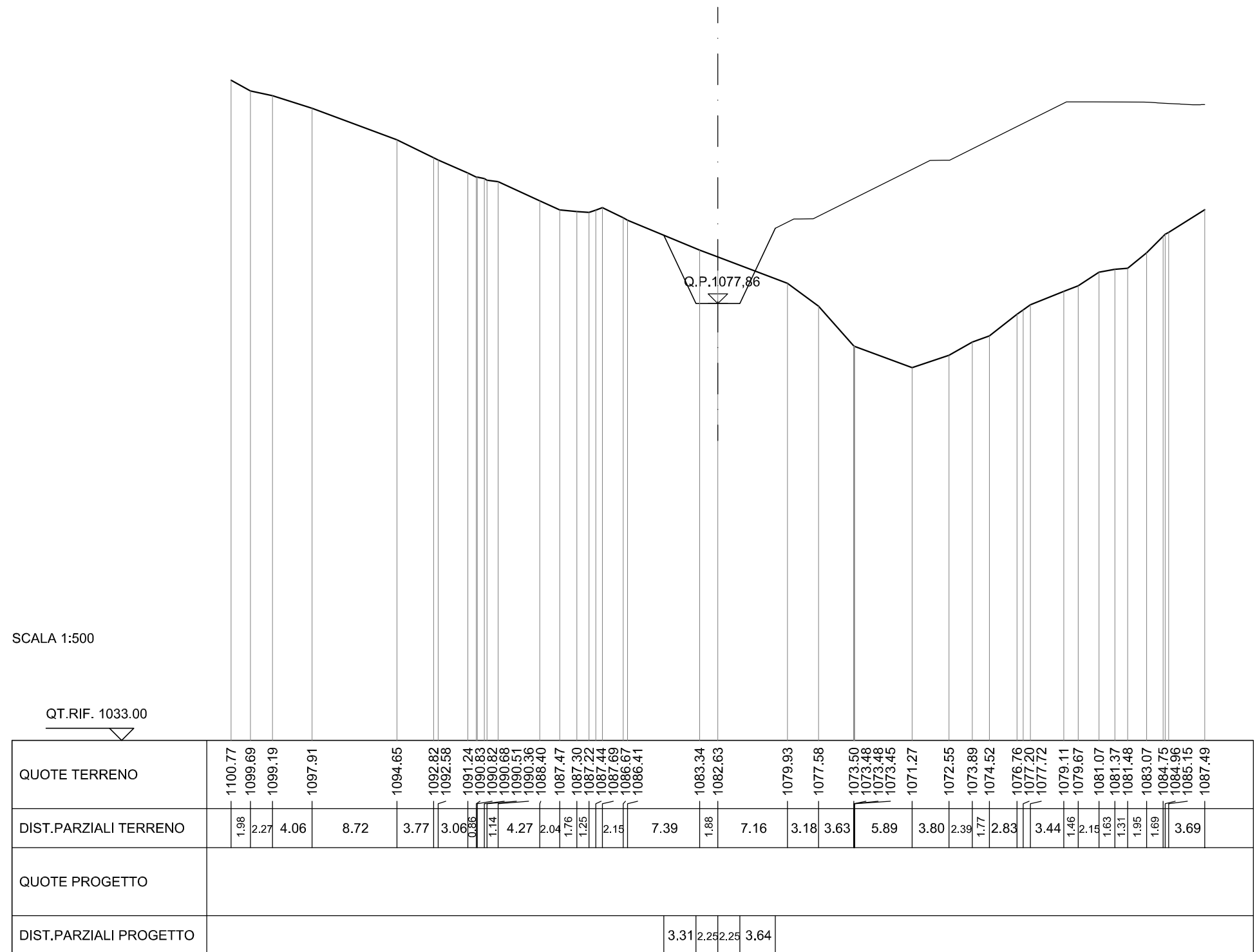
SCAVI E BONIFICHE	
STERRO	27.072 mq
RILEVATI	
RILEVATO	4.503 mq

SEZIONE N. : F.4
 QT. PROGETTO : 1077.96
 DIST.PROG. : 30.00
 DIST.PREC. : 10.00
 DIST.SUCC. : 10.00



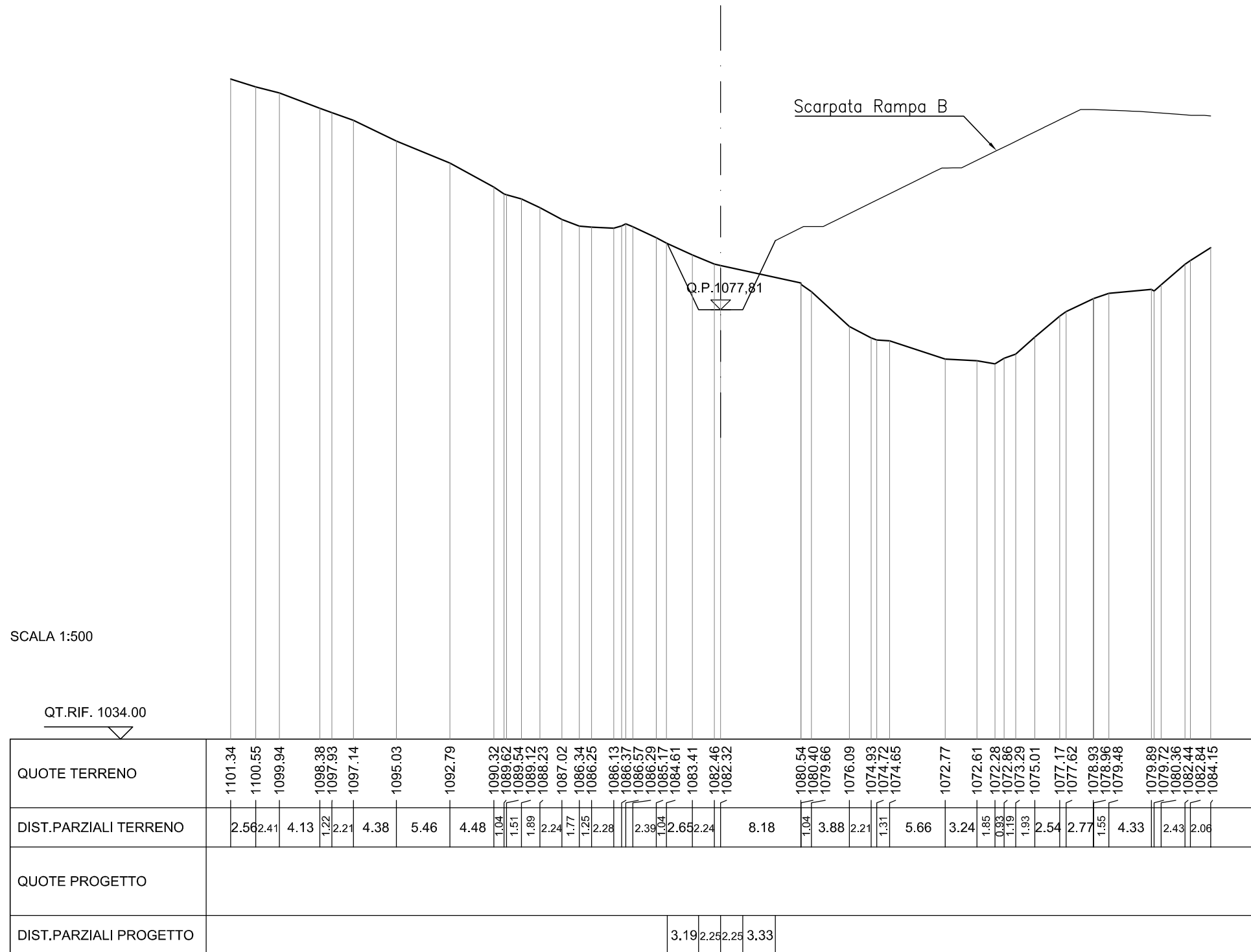
SCAVI E BONIFICHE	
STERRO	33.900 mq
RILEVATI	
RILEVATO	5.341 mq

SEZIONE N. : F.6
 QT. PROGETTO : 1077.86
 DIST.PROG. : 50.00
 DIST.PREC. : 10.00
 DIST.SUCC. : 10.00



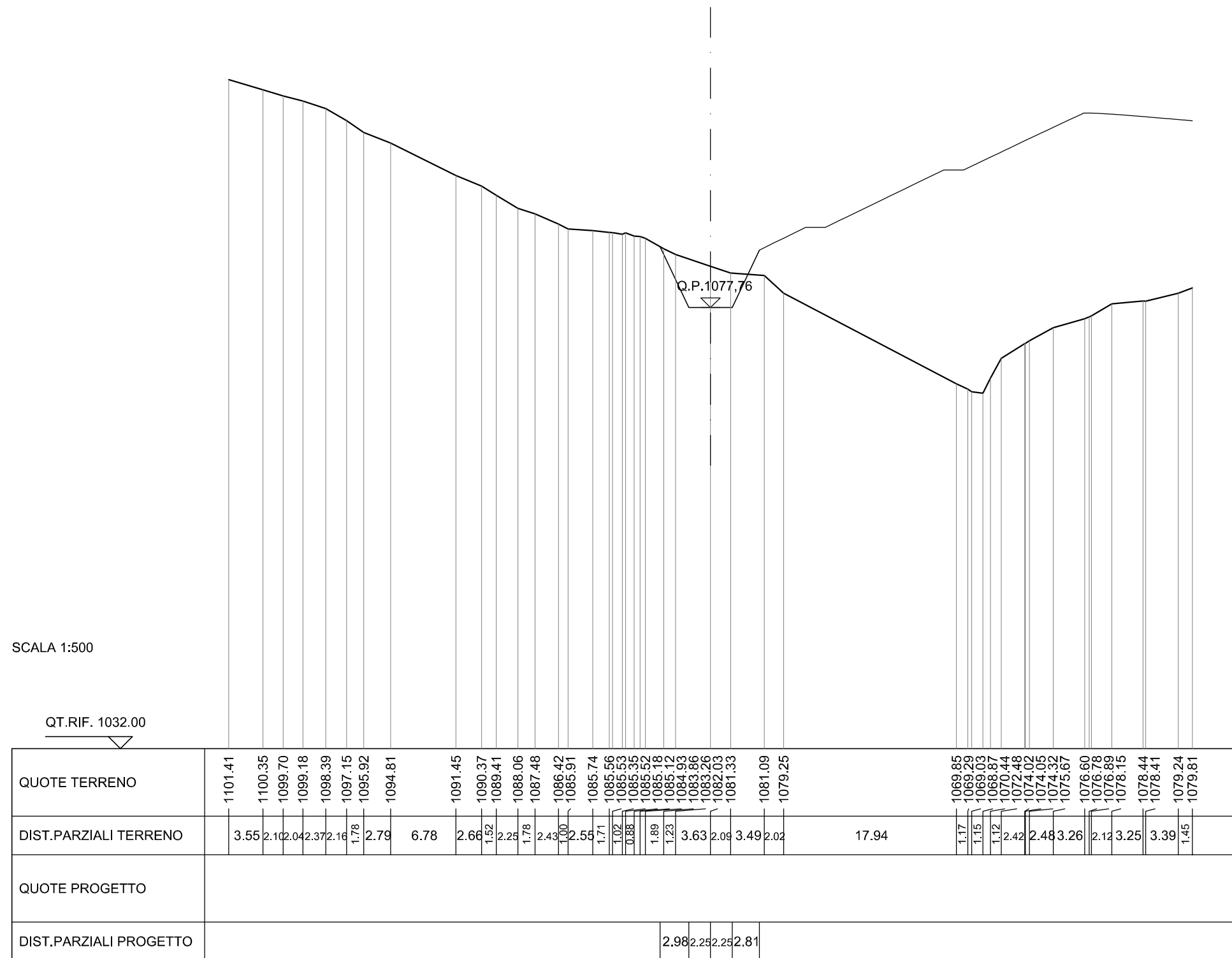
SCAVI E BONIFICHE	
STERRO	32.507 mq
RILEVATI	
RILEVATO	3.027 mq

SEZIONE N. : F.7
 QT. PROGETTO : 1077.81
 DIST.PROG. : 60.00
 DIST.PREC. : 10.00
 DIST.SUCC. : 10.00



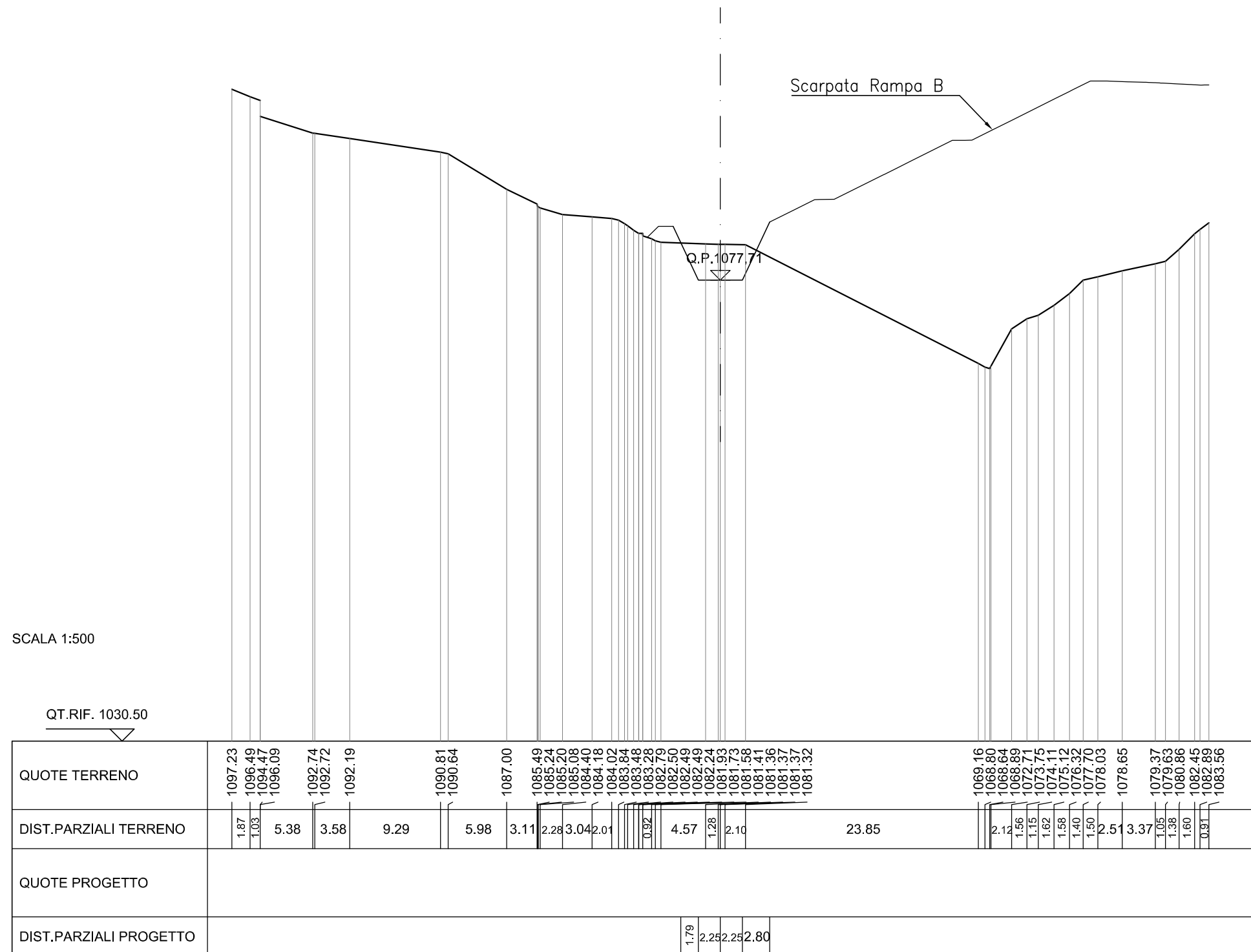
SCAVI E BONIFICHE	
STERRO	29.394 mq
RILEVATI	
RILEVATO	1.522 mq

SEZIONE N. : F.8
 QT. PROGETTO : 1077.76
 DIST.PROG. : 70.00
 DIST.PREC. : 10.00
 DIST.SUCC. : 10.00



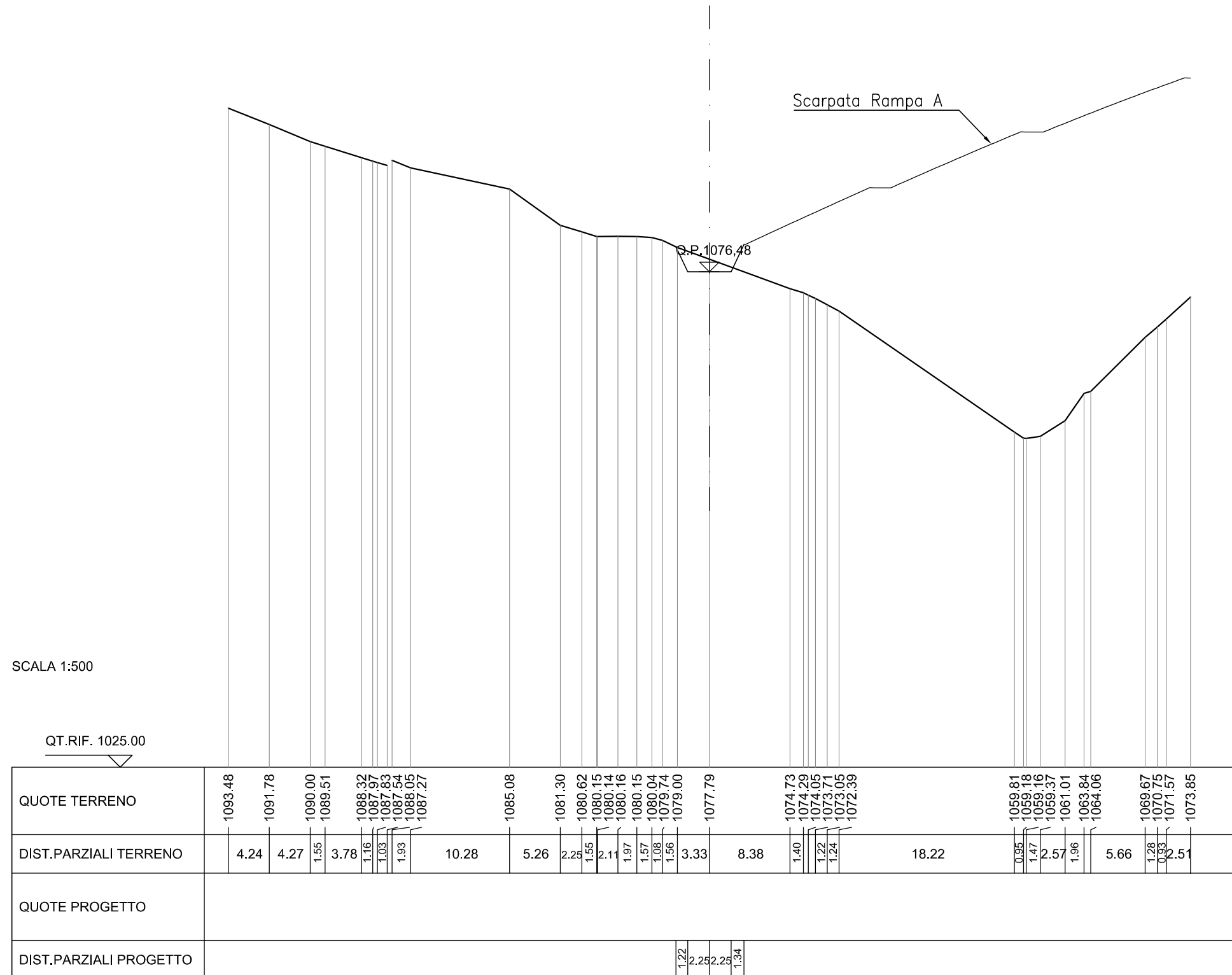
SCAVI E BONIFICHE	
STERRO	22.518 mq
RILEVATI	
RILEVATO	2.448 mq

SEZIONE N. : F.9
 QT. PROGETTO : 1077.71
 DIST.PROG. : 80.00
 DIST.PREC. : 10.00
 DIST.SUCC. : 10.00



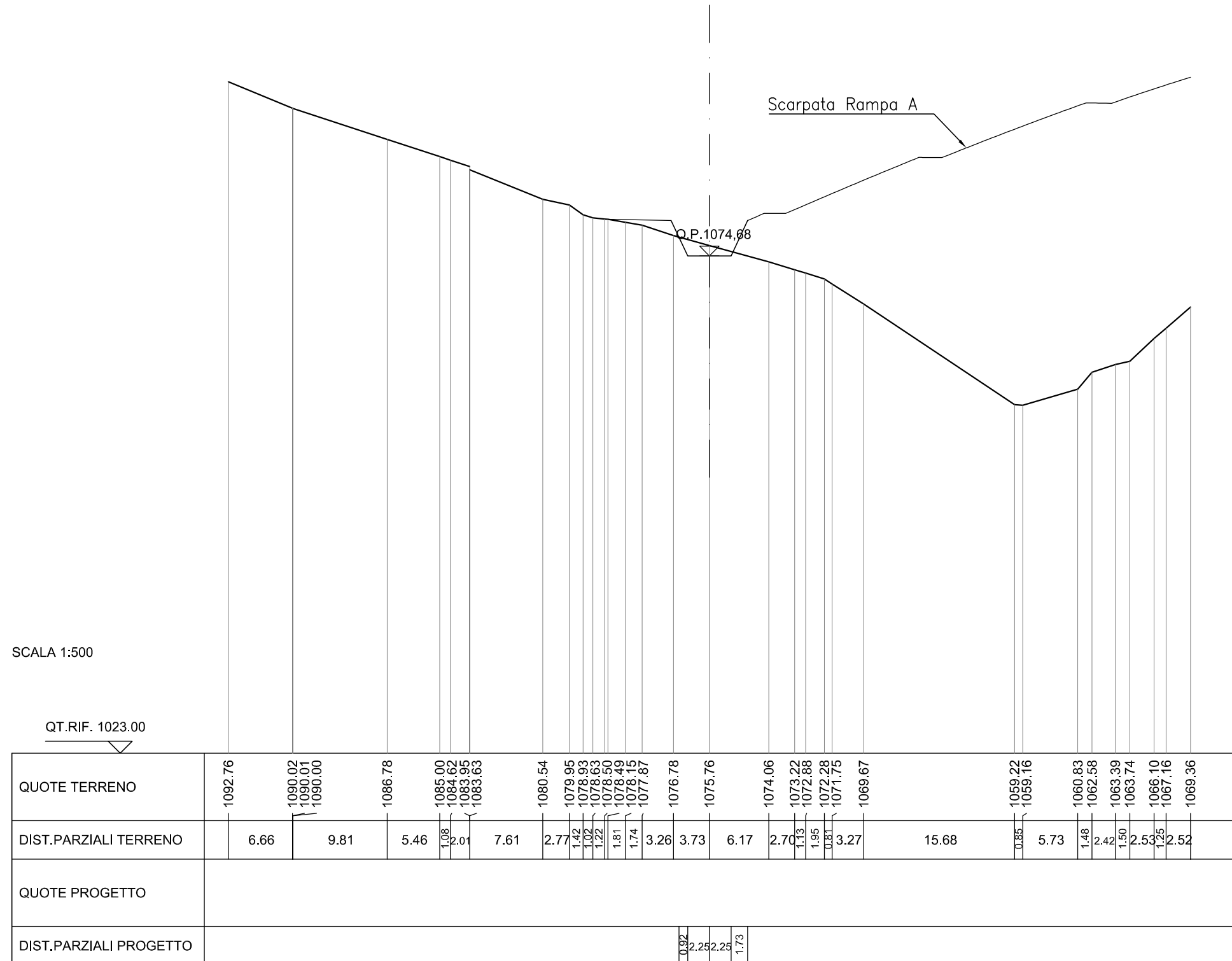
SCAVI E BONIFICHE	
STERRO	7.236 mq
RILEVATI	
RILEVATO	1.619 mq

SEZIONE N. : F.12
 QT. PROGETTO : 1076.48
 DIST.PROG. : 110.84
 DIST.PREC. : 10.84
 DIST.SUCC. : 9.55



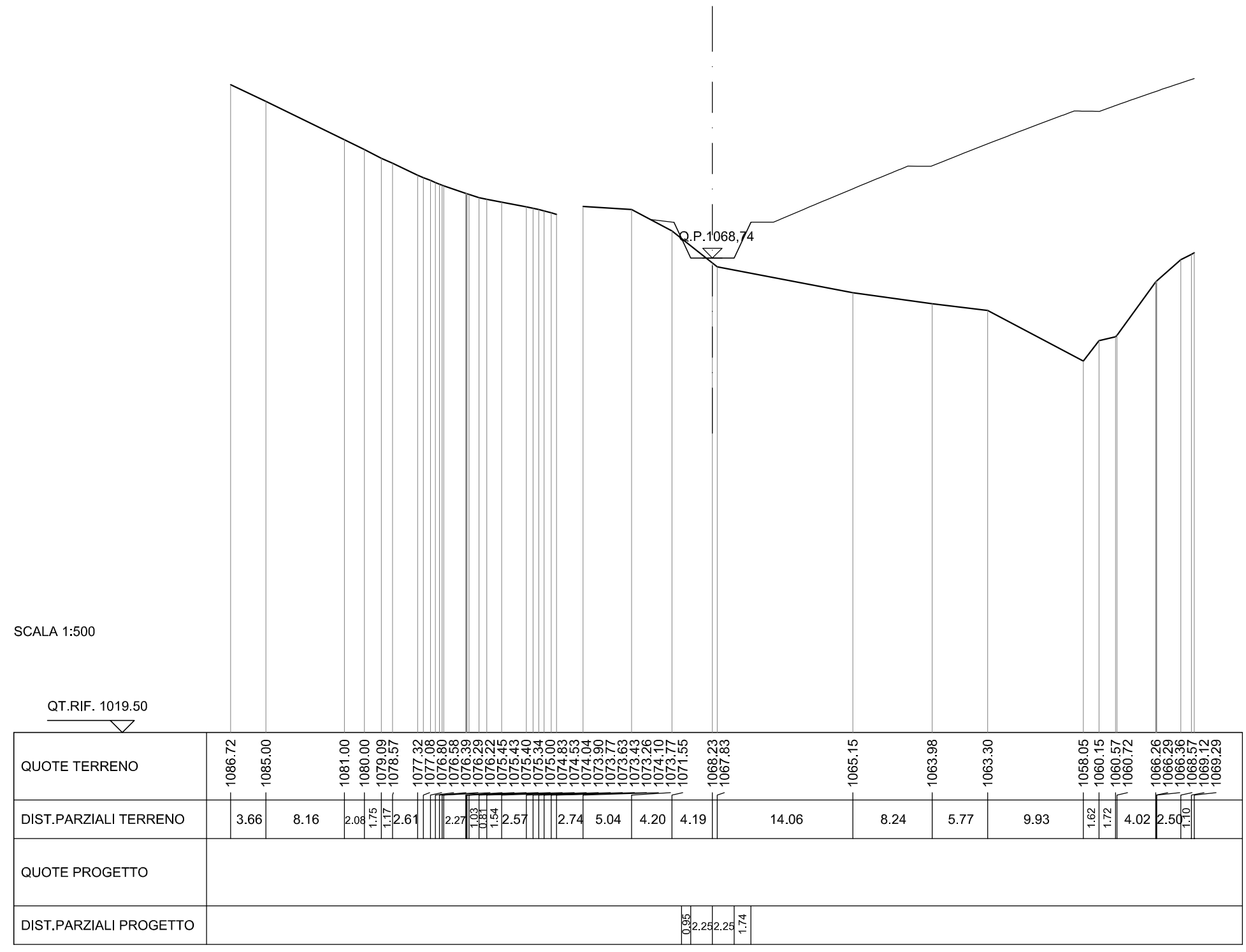
SCAVI E BONIFICHE	
STERRO	5.687 mq
RILEVATI	
RILEVATO	2.834 mq

SEZIONE N. : F.13
 QT. PROGETTO : 1074.68
 DIST.PROG. : 120.39
 DIST.PREC. : 9.55
 DIST.SUCC. : 10.01




SCAVI E BONIFICHE	
STERRO	1.607 mq
RILEVATI	
RILEVATO	8.076 mq

SEZIONE N. : F.16
 QT. PROGETTO : 1068.74
 DIST.PROG. : 150.78
 DIST.PREC. : 10.20
 DIST.SUCC. : 10.01



SCAVI E BONIFICHE	
STERRO	6.623 mq
RILEVATI	
RILEVATO	0.695 mq

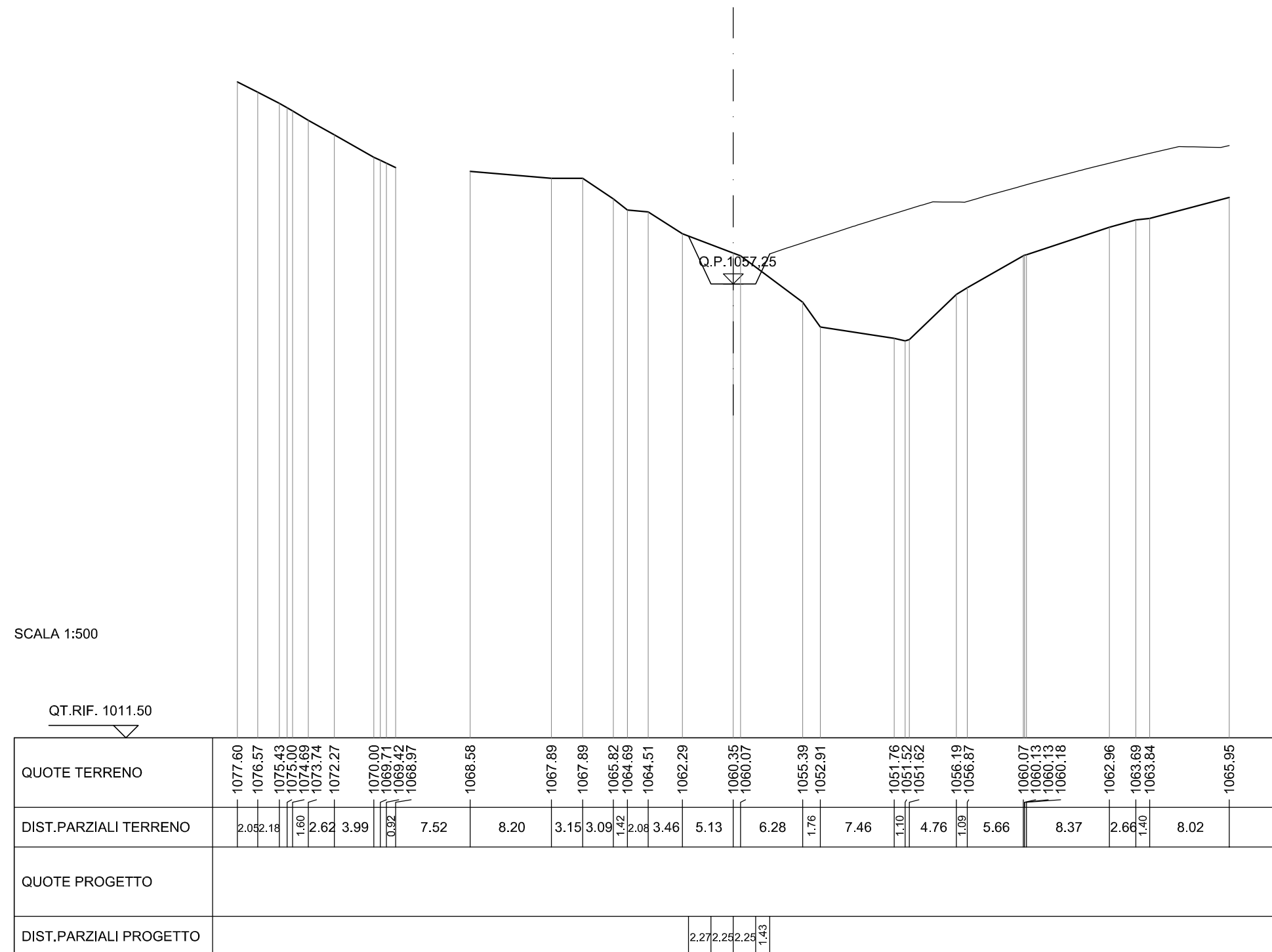
SEZIONE N. : F.18
 QT. PROGETTO : 1063.81
 DIST.PROG. : 170.79
 DIST.PREC. : 10.00
 DIST.SUCC. : 10.00



QUOTE TERRENO	1083.12	1082.02	1080.00	1077.11	1075.00	1074.01		1070.03	1070.01	1070.01	1070.00	1070.00	1070.00	1071.42	1071.40	1071.32	1069.78	1068.84	1067.09	1066.61		1065.01	1064.79	1064.46	1063.63	1060.86		1051.30		1049.24	1049.04	1049.12	1051.05	1054.68	1055.44		1058.22	1060.42	1061.39	1062.45	1063.24	1067.52	1068.88	1069.53
DIST.PARZIALI TERRENO	2.22	4.02	4.31	3.24	1.97		9.74	3.44			6.89	4.22	1.46	1.62	5.67		2.49	0.88	2.99		10.10		5.39		0.83	1.64	3.39	1.97	5.61		2.80	1.03	3.23	3.74				1.37	1.21					
QUOTE PROGETTO																																												
DIST.PARZIALI PROGETTO																																												

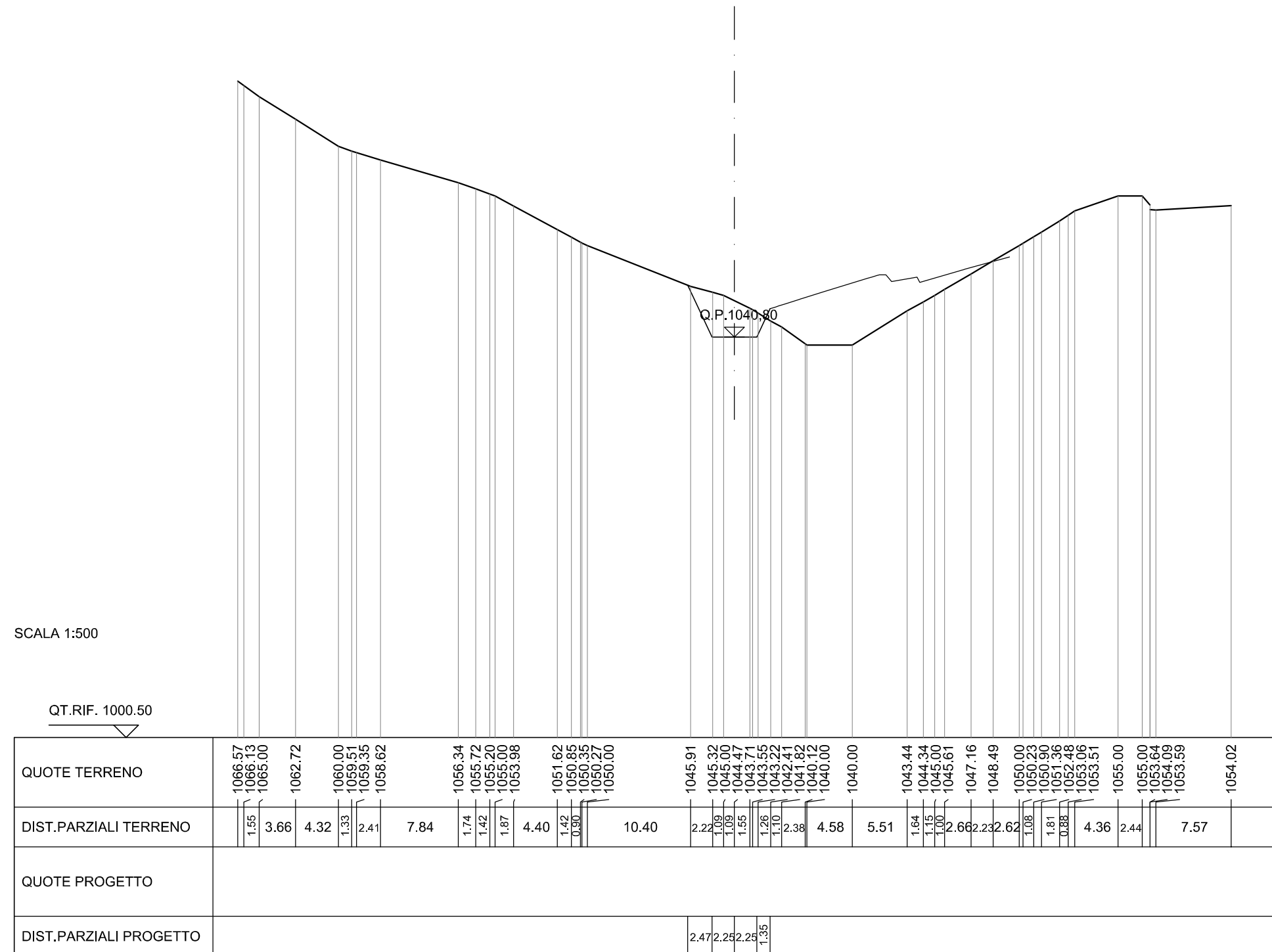
SCAVI E BONIFICHE	
STERRO	18.513 mq
RILEVATI	
RILEVATO	1.008 mq

SEZIONE N. : F.20
 QT. PROGETTO : 1057.25
 DIST.PROG. : 190.79
 DIST.PREC. : 10.00
 DIST.SUCC. : 11.05



SCAVI E BONIFICHE	
STERRO	23.081 mq
RILEVATI	
RILEVATO	0.268 mq

SEZIONE N. : F.25
 QT. PROGETTO : 1040.80
 DIST.PROG. : 240.79
 DIST.PREC. : 9.44
 DIST.SUCC. : 10.00



SEZIONE N. : F.27
 QT. PROGETTO : 1037.12
 DIST.PROG. : 252.62
 DIST.PREC. : 1.83

