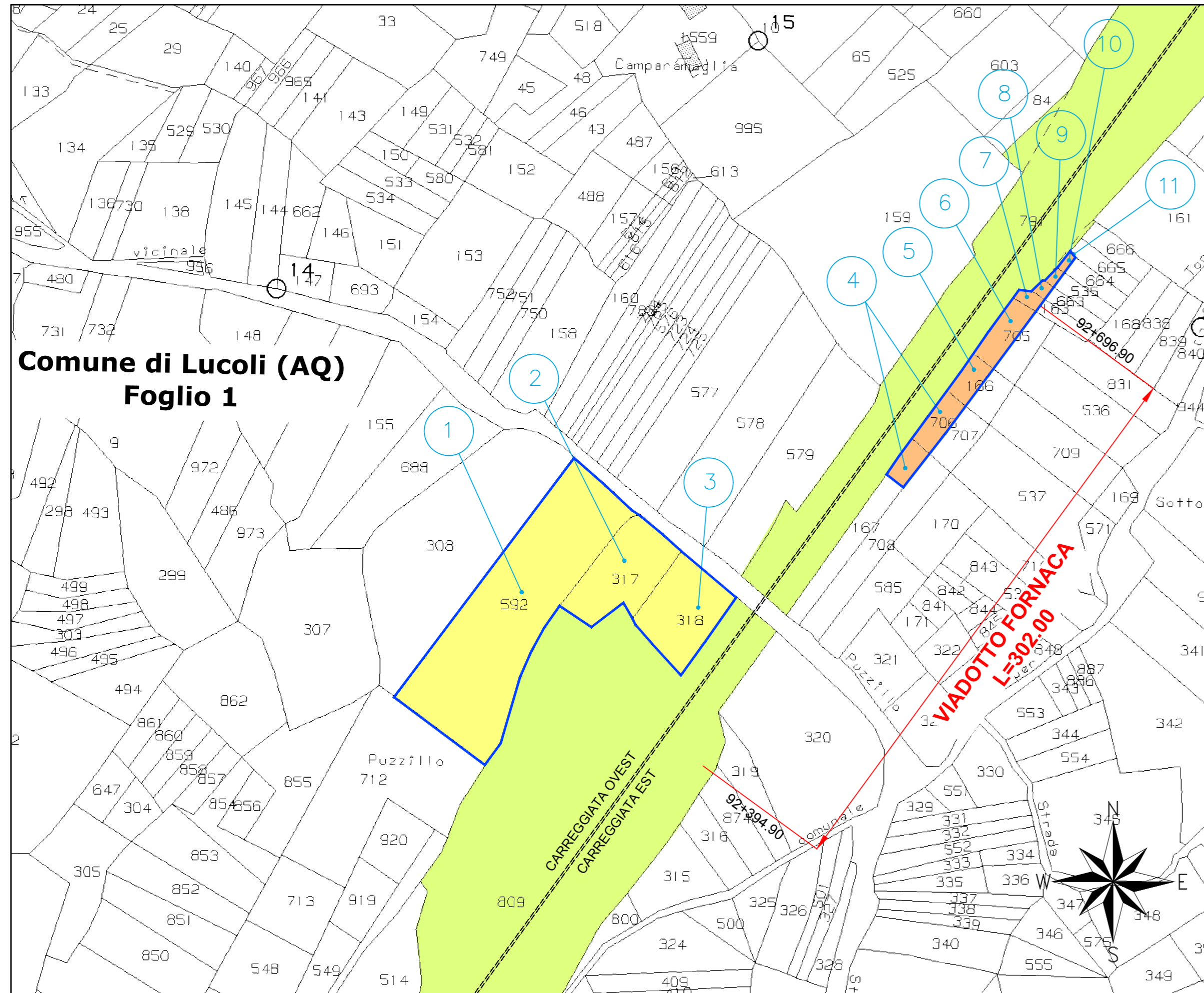







VIADOTTO FORNACA



**Comune di Lucoli (AQ)
Foglio 1**

N. Elenco	N. Foglio	N. Particella	Superficie da Espropriare	Superficie da Occupare Temporaneamente
1	1	592		7.178 m ²
2	1	713		1.905 m ²
3	1	318		1.807 m ²
4	1	167	270 m ²	
4	1	706	400 m ²	
5	1	166	310 m ²	
6	1	705	500 m ²	
7	1	163	100 m ²	
8	1	663	60 m ²	
9	1	535	50 m ²	
10	1	664	45 m ²	
10	1	665	5 m ²	

LEGENDA

-  INGOMBRO ESPROPRI E SUE PERTINENZE
-  OCCUPAZIONI TEMPORANEE E AREE DI CANTIERE
-  SEDE ATTUALE AUTOSTRADA
-  ACQUE ESENTI DA ESTIMO
-  CONFINE FOGLI CATASTALI



**AUTOSTRADA A24
ROMA - L'AQUILA - TERAMO
TRATTA TORNIMPARTE - L'AQUILA OVEST**

**INTERVENTI DI ADEGUAMENTO
AI SENSI DELLA LEGGE 228/2012
ART.1 COMMA 183**

**INTERVENTI DI ADEGUAMENTO SISMICO DEL
VIADOTTO FORNACA**

PROGETTO DEFINITIVO

CARTOGRAFIA




**ESPROPRI
COMUNE CENSUARIO DI LUCOLI (AQ)
PLANIMETRIE CATASTALI**

COMMESSA	FASE	MACRO OPERA	AMBITO/OPERA	DISCIPLINA	TIPO	PROGR.	REV.	SCALA
250	D	000	EG000	ESP	PL	001	A	1:2000

Rev.	Data	Descrizione	Redatto	Verificato	Approvato
A	Dicembre 2017	Emissione	M. Ricci	G. Furlanetto	F. Presta

FILE: 250D000EG000ESPPL001A.DWG

PROJECT MANAGER: Ing. Stefano Ventura

<p>PROGETTAZIONE:</p>  <p>IL DIRETTORE TECNICO (Ing. Francesco Presta)</p>	<p>IL PROGETTISTA (Ing. Guido Furlanetto)</p> 	<p>COMMITTENTE: LA SOCIETA' CONCESSONARIA</p>  <p>IL PROCURATORE SPECIALE (Ing. Gabriele Nati)</p>
---	--	---

Ministero delle Infrastrutture e dei Trasporti
DIPARTIMENTO PER LE INFRASTRUTTURE, I SISTEMI INFORMATIVI E STATISTICI
DIREZIONE GENERALE PER LA VIGILANZA SULLE CONCESSIONARIE AUTOSTRADALI