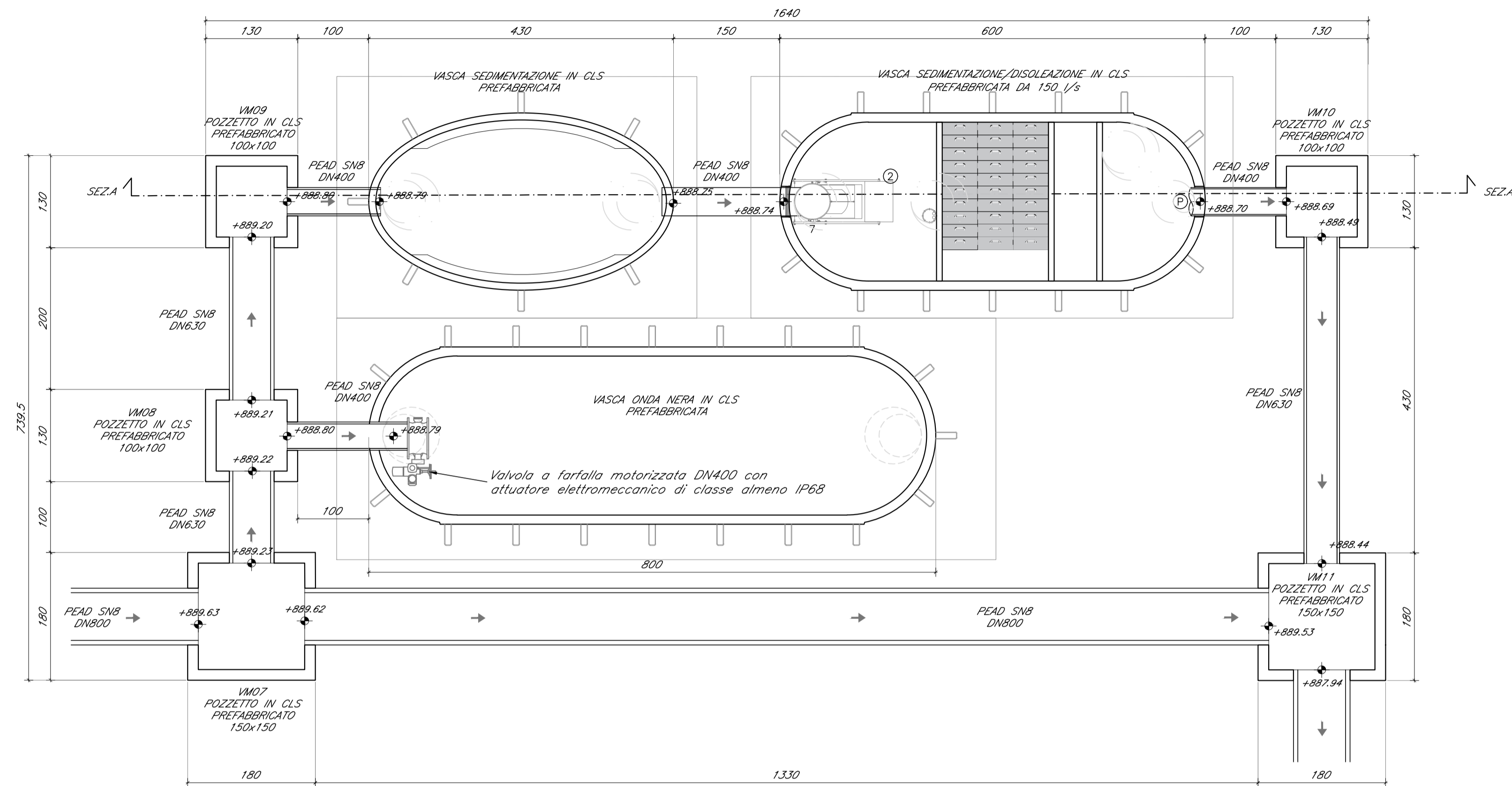


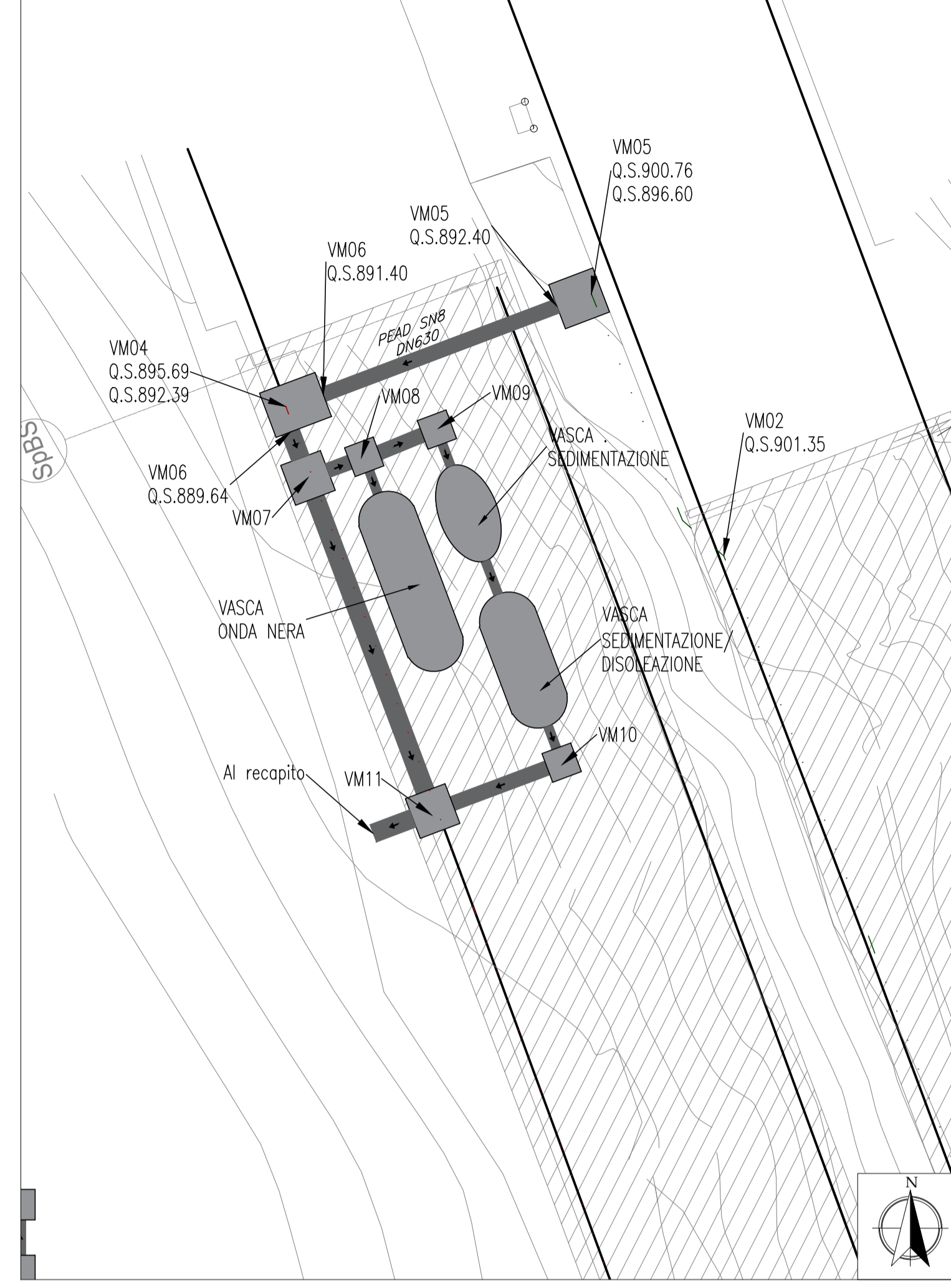
PLANIMETRIA - Scala 1:50



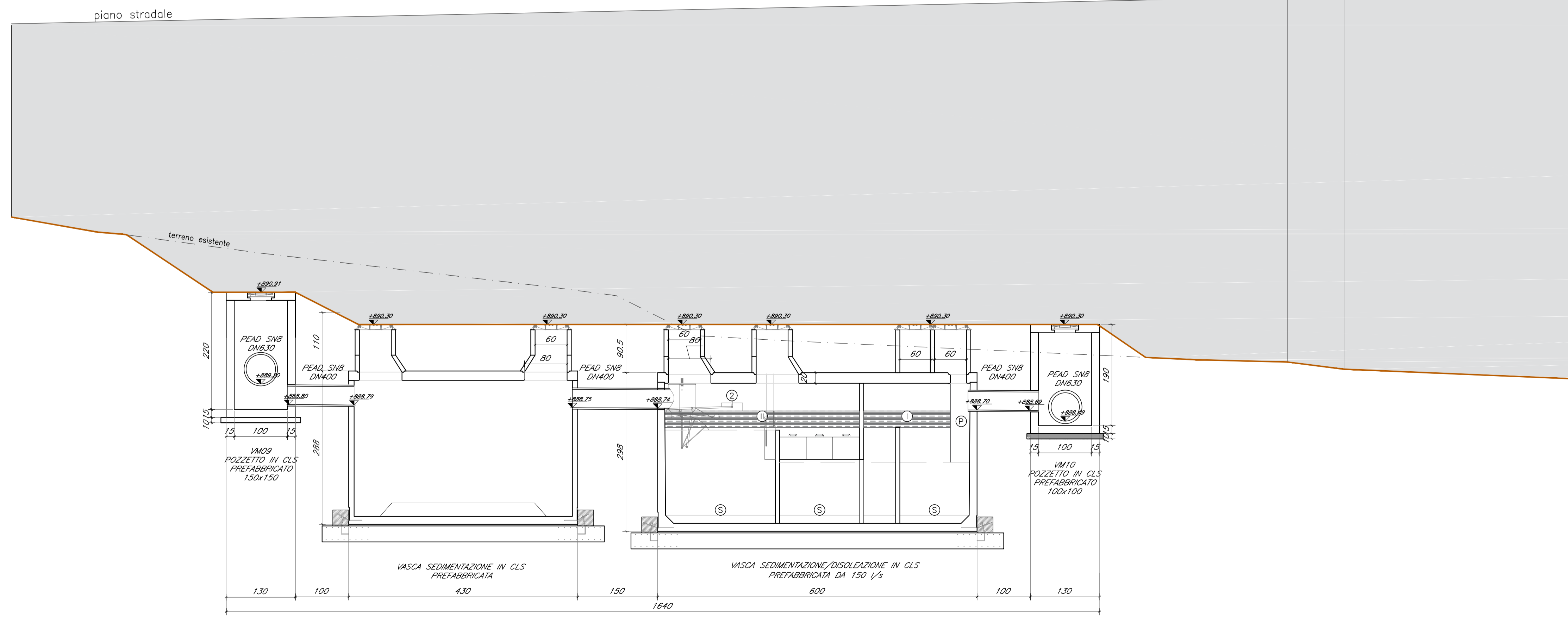
LEGENDA

S	Sedimentatore
II	Separatore classe II < 100 mg/l
I	Separatore classe I < 5 mg/l
P	Condotto di campionamento
2	Regolatore di portata

ESTRATTO PLANIMETRICO - Scala 1:200



SEZIONE A-A - Scala 1:50





**AUTOSTRADA A24
ROMA - L'AQUILA - TERAMO
TRATTA TORNIMPARTE - L'AQUILA OVEST**

**INTERVENTI DI ADEGUAMENTO
AI SENSI DELLA LEGGE 228/2012
ART.1 COMMA 183**

**INTERVENTI DI ADEGUAMENTO SISMICO DEI VIADOTTI
VALLE ORSARA, VACCARINI, LE PASTENA,
CERQUETA E VALLE MONITO**

PROGETTO DEFINITIVO

**IDROLOGIA ED IDRAULICA
VIADOTTO VALLE MONITO**

IMPIANTO DI TRATTAMENTO, PIANTE E SEZIONE

COMMESSA	FASE	MACRO OPERA	AMBITO/OPERA	DISCIPLINA	TIPO	PROGR.	REV.	SCALA
250	D	001	VI073	IDR	PR	001	A	1:200 1:50

Rev.	Data	Descrizione	Redatto	Verificato	Approvato
A	Febbraio 2018	Emissione	Russo	G. Furlanetto	F. Presta

FILE: 250D001VI073IDRPR001A.DWG PROJECT MANAGER: Ing. Stefano Ventura

PROGETTAZIONE:  IL DIRETTORE TECNICO (Ing. Francesco Presta)	IL PROGETTISTA (Ing. Guido Furlanetto) 	COMMITTENTE: LA SOCIETA' CONCESSIONARIA  IL PROCURATORE SPECIALE (Ing. Gabriele Nati)	
--	--	--	--


Ministero delle Infrastrutture e dei Trasporti
 DIPARTIMENTO PER LE INFRASTRUTTURE, I SISTEMI INFORMATIVI E STATISTICI
 DIREZIONE GENERALE PER LA VIGILANZA SULLE CONCESSIONARIE AUTOSTRADALI

IL PRESENTE DOCUMENTO NON POTRA' ESSERE COPIATO, RIPRODOTTO O ALTAMENTE PUBBLICATO, IN TUTTO O IN PARTE, SENZA IL CONSENSO SCRITTO DELLA SOC. STRADA DEI PARCHI S.P.A. OGNI UTILIZZO NON AUTORIZZATO SARANNO PERSEGUITO A NORMA DI LEGGE.
 THE DOCUMENT MAY NOT BE COPIED, REPRODUCED OR PUBLISHED, EITHER IN PART OR IN ITS ENTIRETY, WITHOUT THE WRITTEN PERMISSION OF SOC. STRADA DEI PARCHI S.P.A. UNAUTHORIZED USE WILL BE PROSECUTED BY LAW.