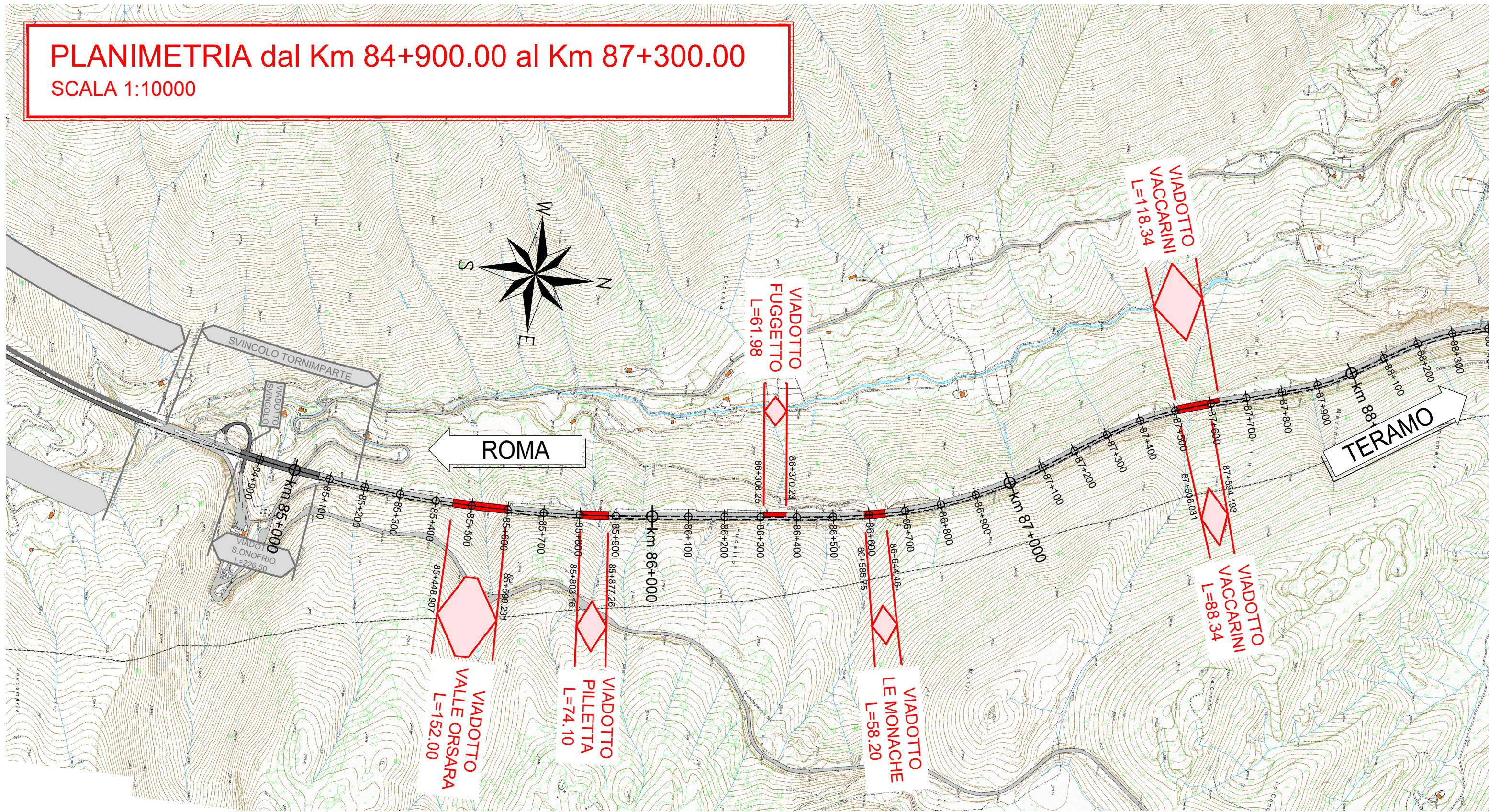
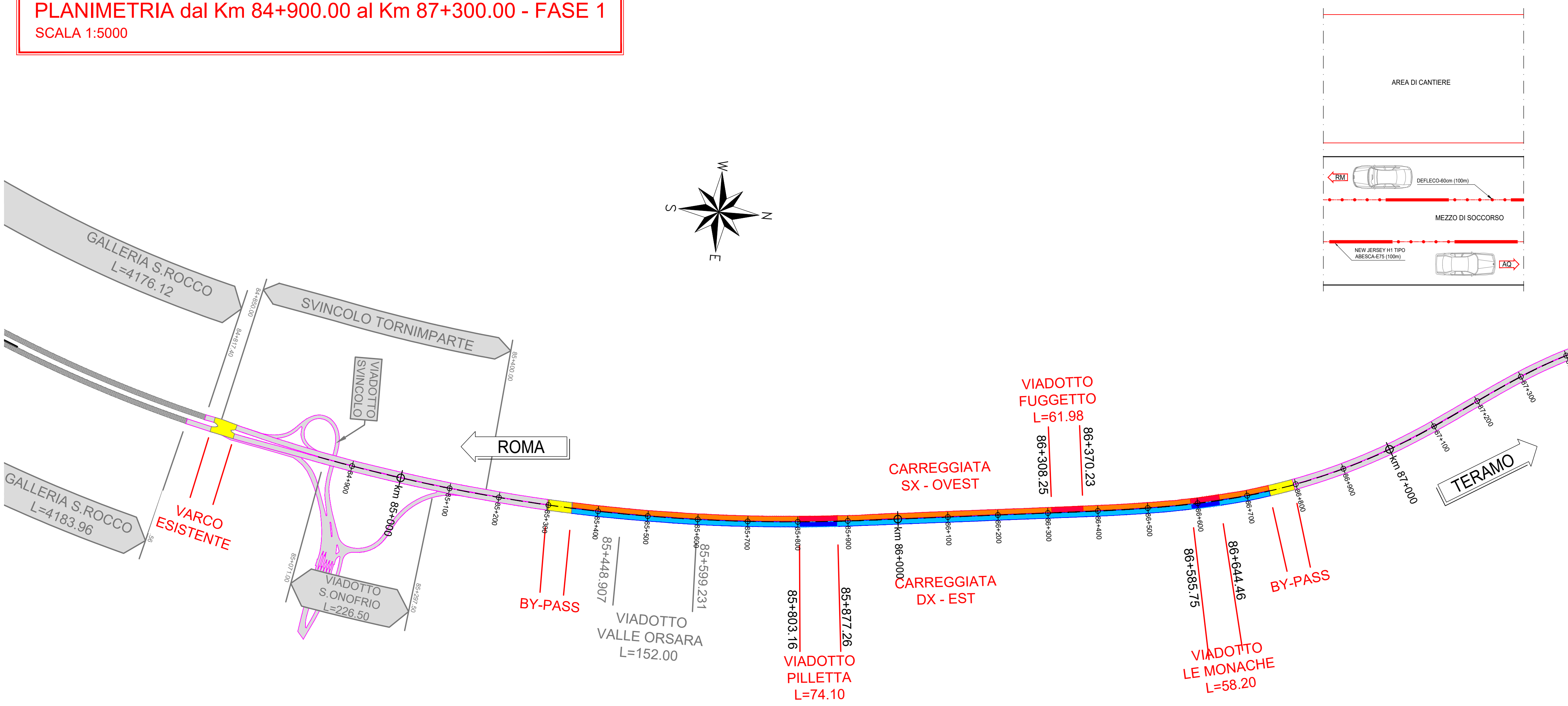


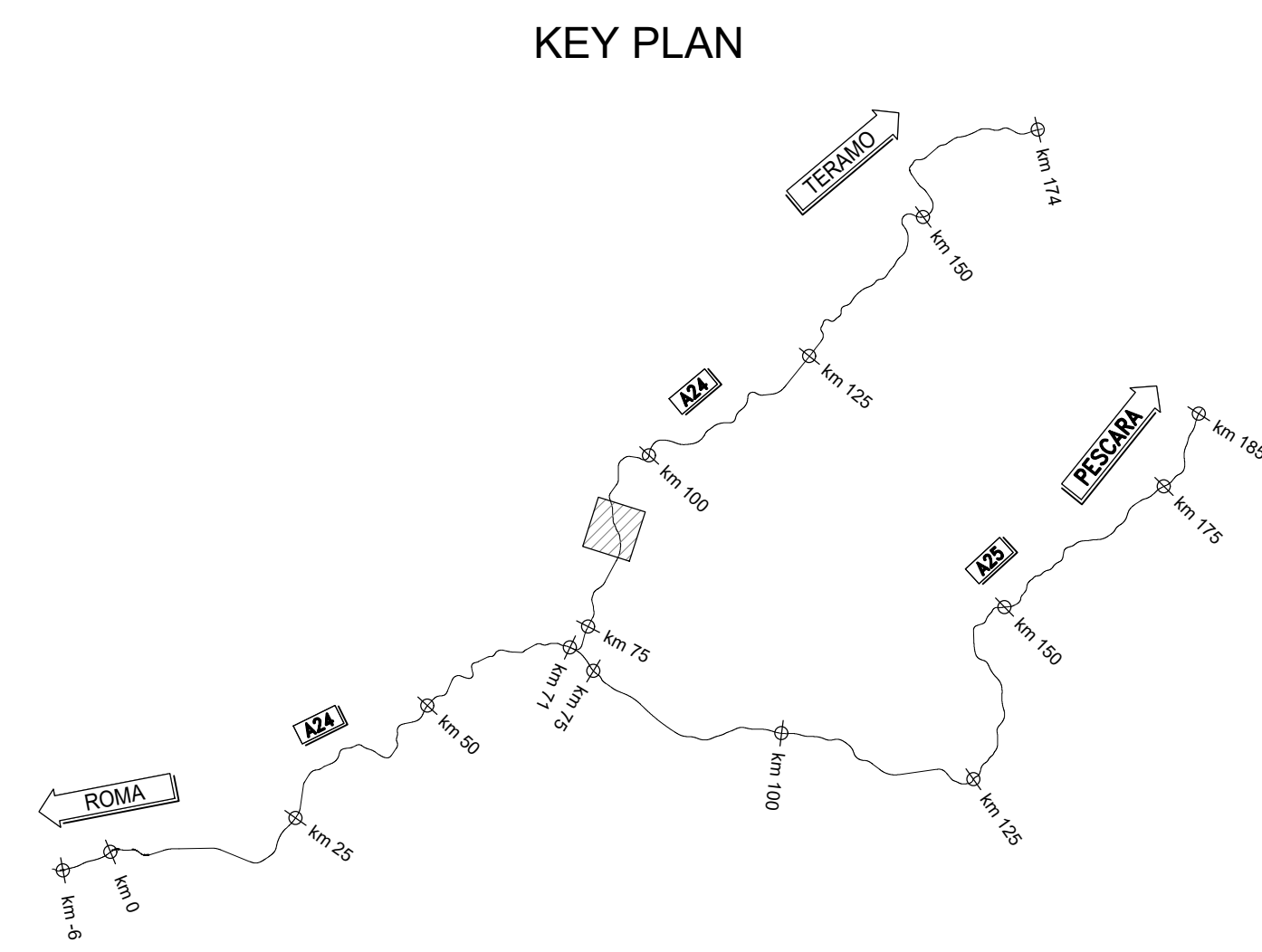
PLANIMETRIA dal Km 84+900.00 al Km 87+300.00
SCALA 1:10000



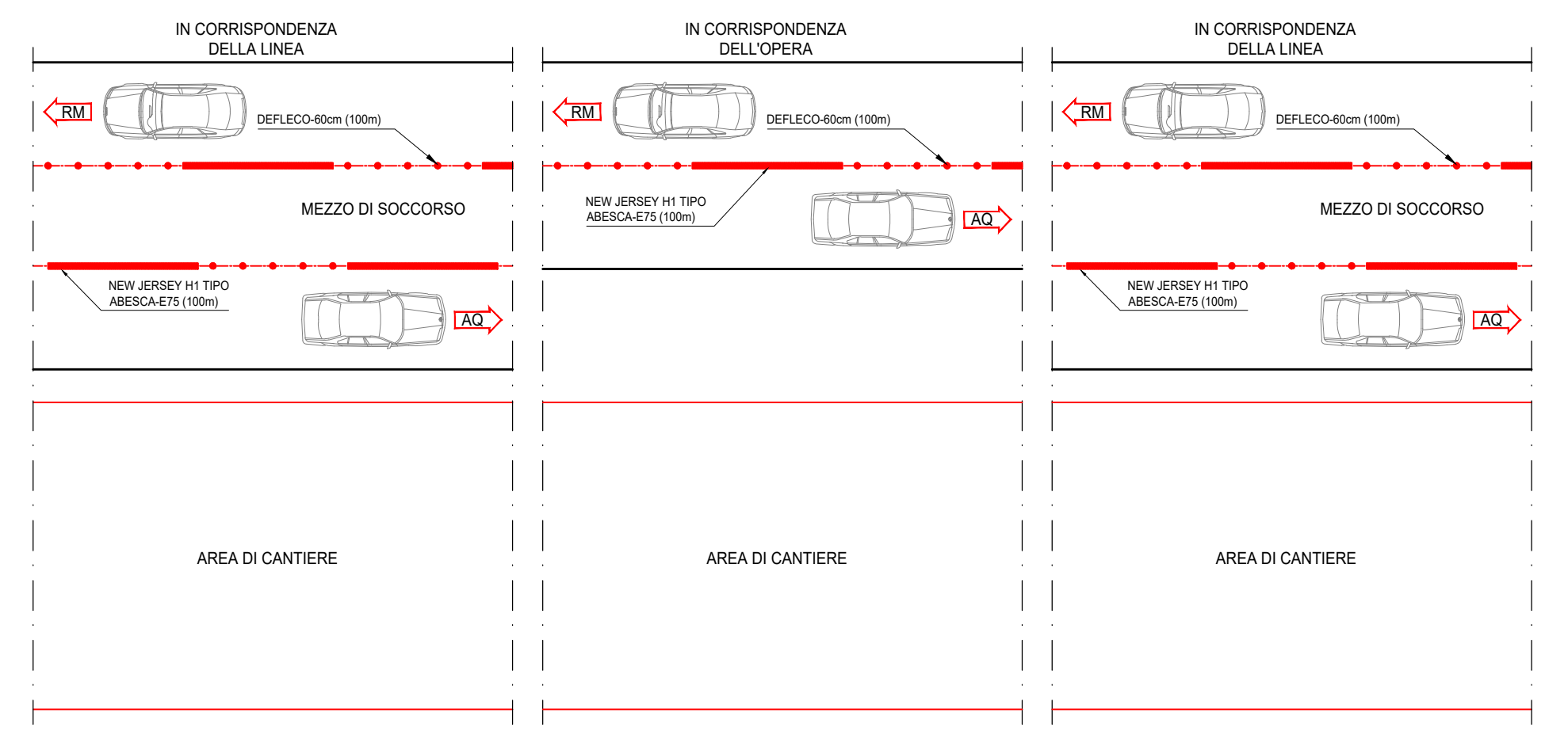
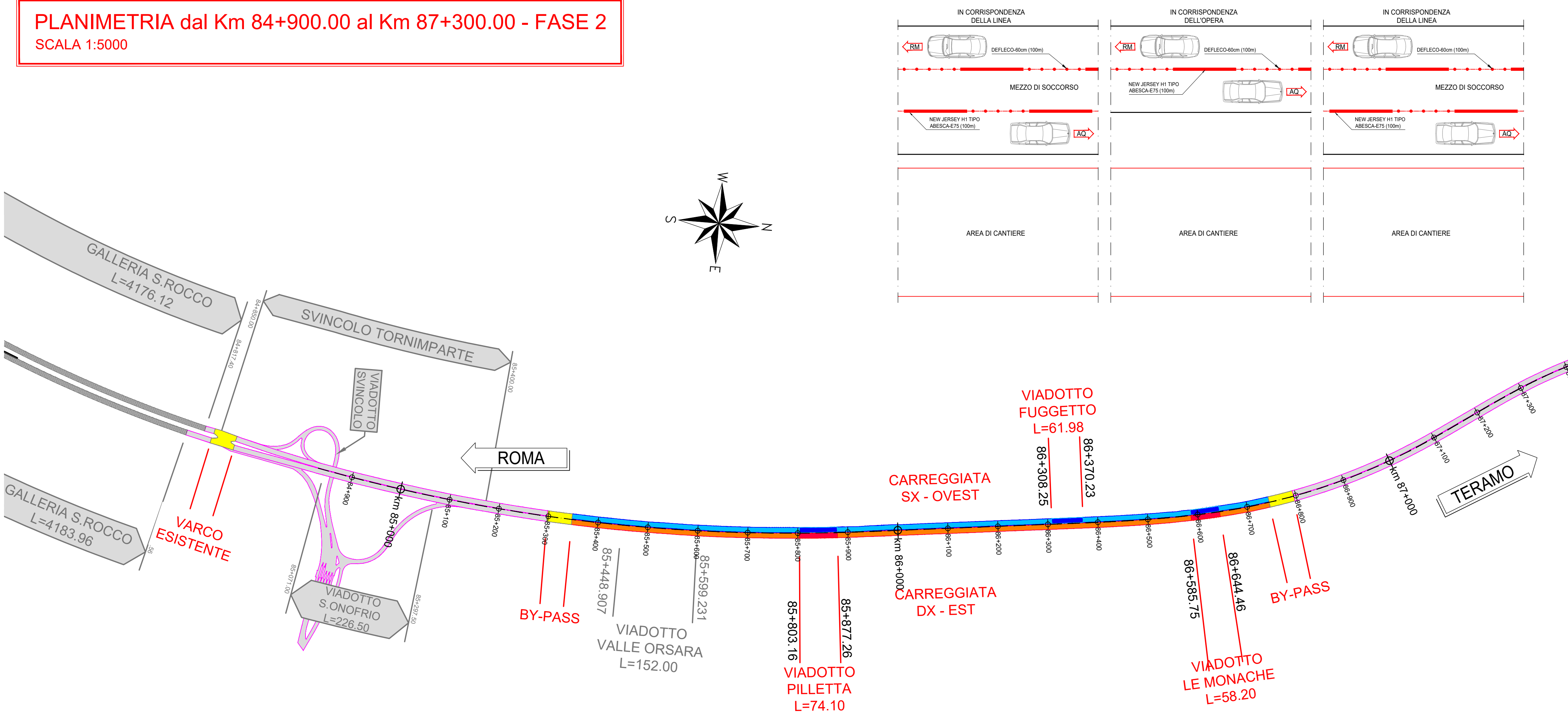
PLANIMETRIA dal Km 84+900.00 al Km 87+300.00 - FASE 1
SCALA 1:5000



- LEGENDA**
- AREA DI CANTIERE
 - VIADOTTI IN CONFIGURAZIONE CON CORSE SEPARATE
 - VIADOTTI ESISTENTE
 - VIADOTTI SU CUI INTERVENIRE
 - BY-PASS / VARCO ESISTENTE



PLANIMETRIA dal Km 84+900.00 al Km 87+300.00 - FASE 2
SCALA 1:5000





AUTOSTRADA A24
ROMA - L'AQUILA - TERAMO
TRATTA TORNIMPARTE - L'AQUILA OVEST

INTERVENTI DI ADEGUAMENTO
AI SENSI DELLA LEGGE 228/2012
ART.1 COMMA 183

INTERVENTI DI ADEGUAMENTO SISMICO DEI VIADOTTI
PILETTA, FUGGETTO E LE MONACHE

PROGETTO DEFINITIVO

CANTIERIZZAZIONE

SCHEMA DI CANTIERIZZAZIONE DELLA TRATTA

COMMESSA	FASE	MACRO CATEGORIA	AMBITO/OPERA	DISCIPLINA	TIPO	PROGR.	REV.	SCALA
250	D	002	EG000	CAN	DI	001	A	1:10000 1:50000

Rev.	Data	Descrizione	Redatto	Verificato	Approvato
A	Feb 2018	Emissione	M. Campi	G. Furlanetto	F. Presta

FILE: 250D002EG000CAND001A.DWG PROJECT MANAGER: Ing. Stefano Ventura

PROGETTAZIONE:  Ing. Francesco Presta	IL PROGETTISTA (ing. Stefano Ventura)  Ing. Stefano Ventura	COMMITENTE: LA SOCIETA' CONCESSORARIA  Ing. Stefano Ventura
--	--	---

Ministero delle Infrastrutture e dei Trasporti
DIPARTIMENTO PER LE INFRASTRUTTURE - SISTEMA INFORMATIVO E STATISTICI
DIREZIONE GENERALE PER LA VIGILANZA SULLE CONCESSIONARI AUTOSTRADALI