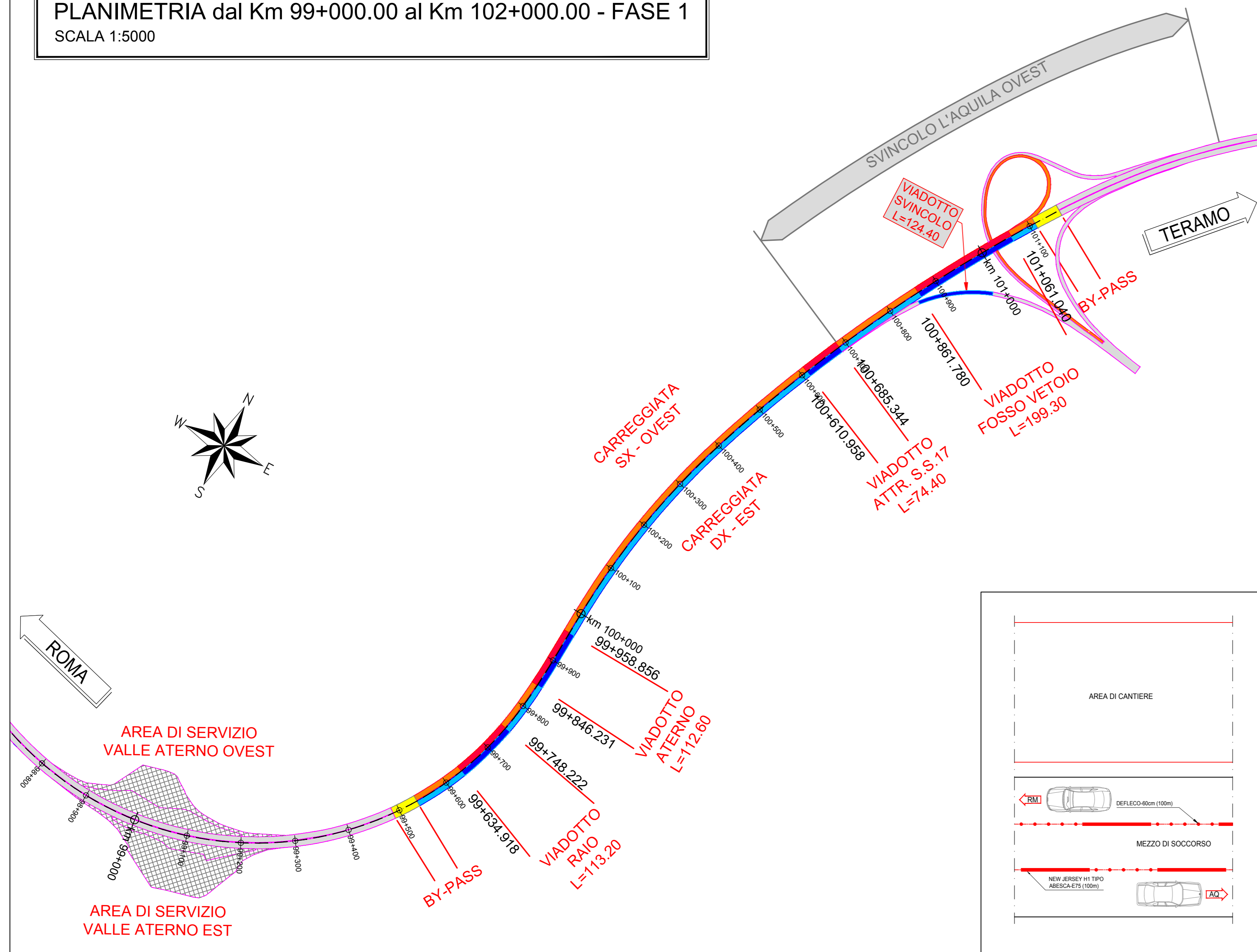
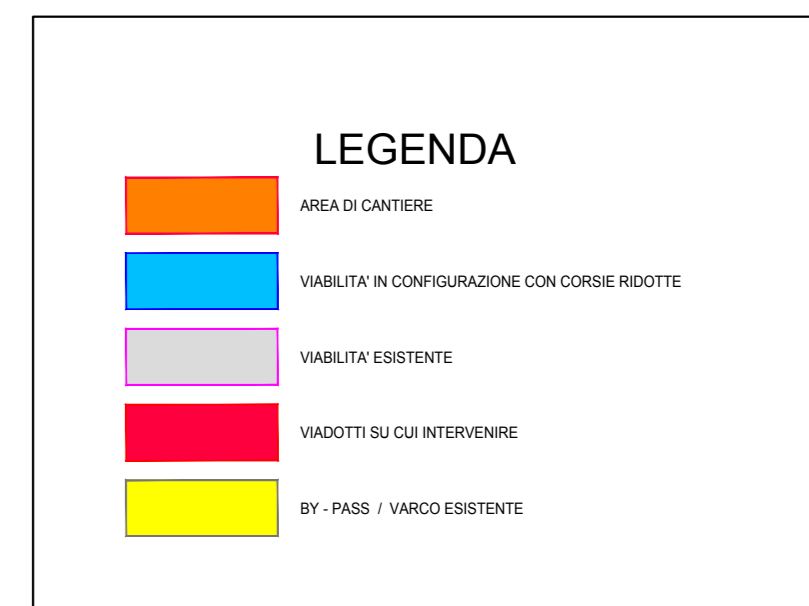
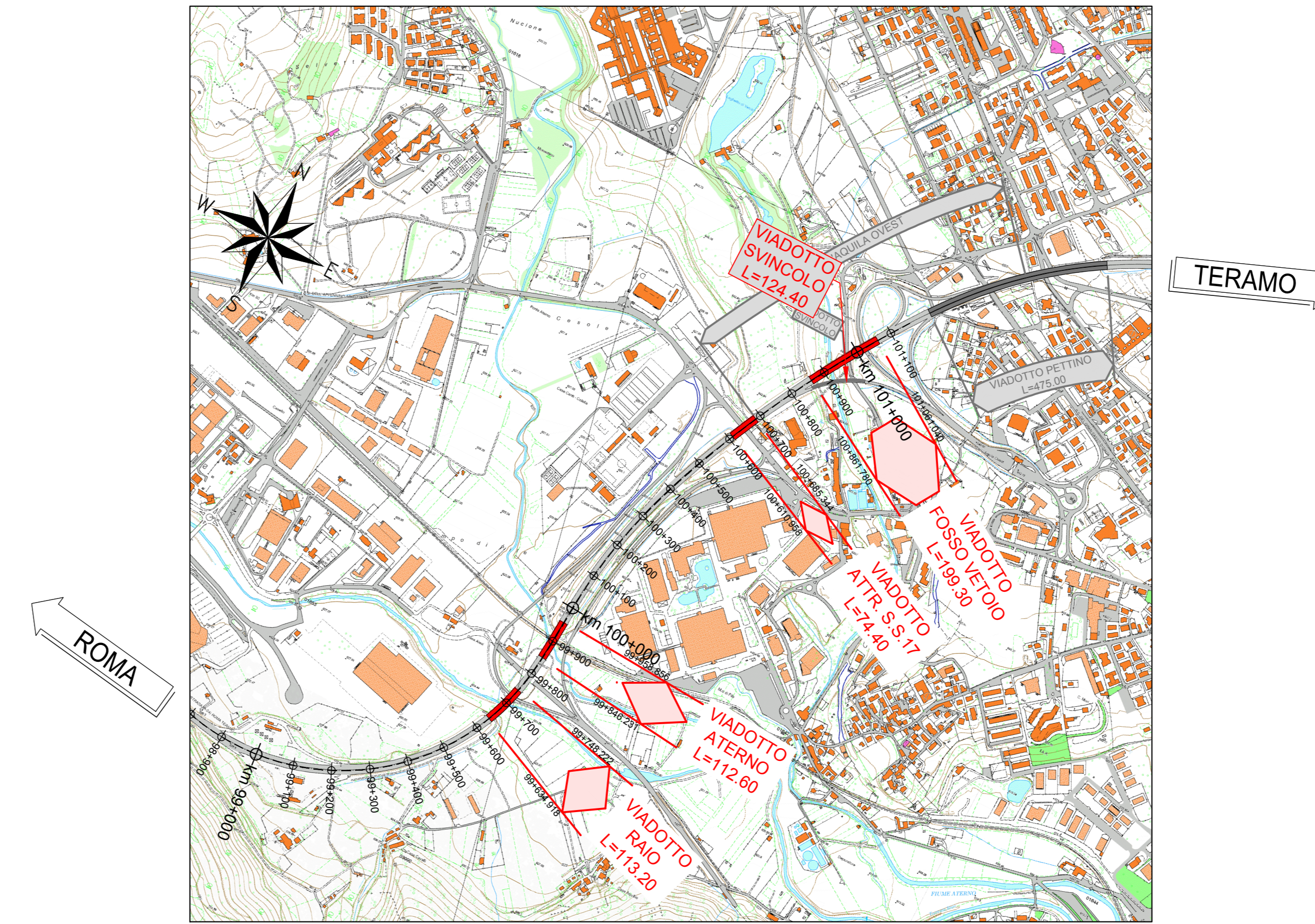


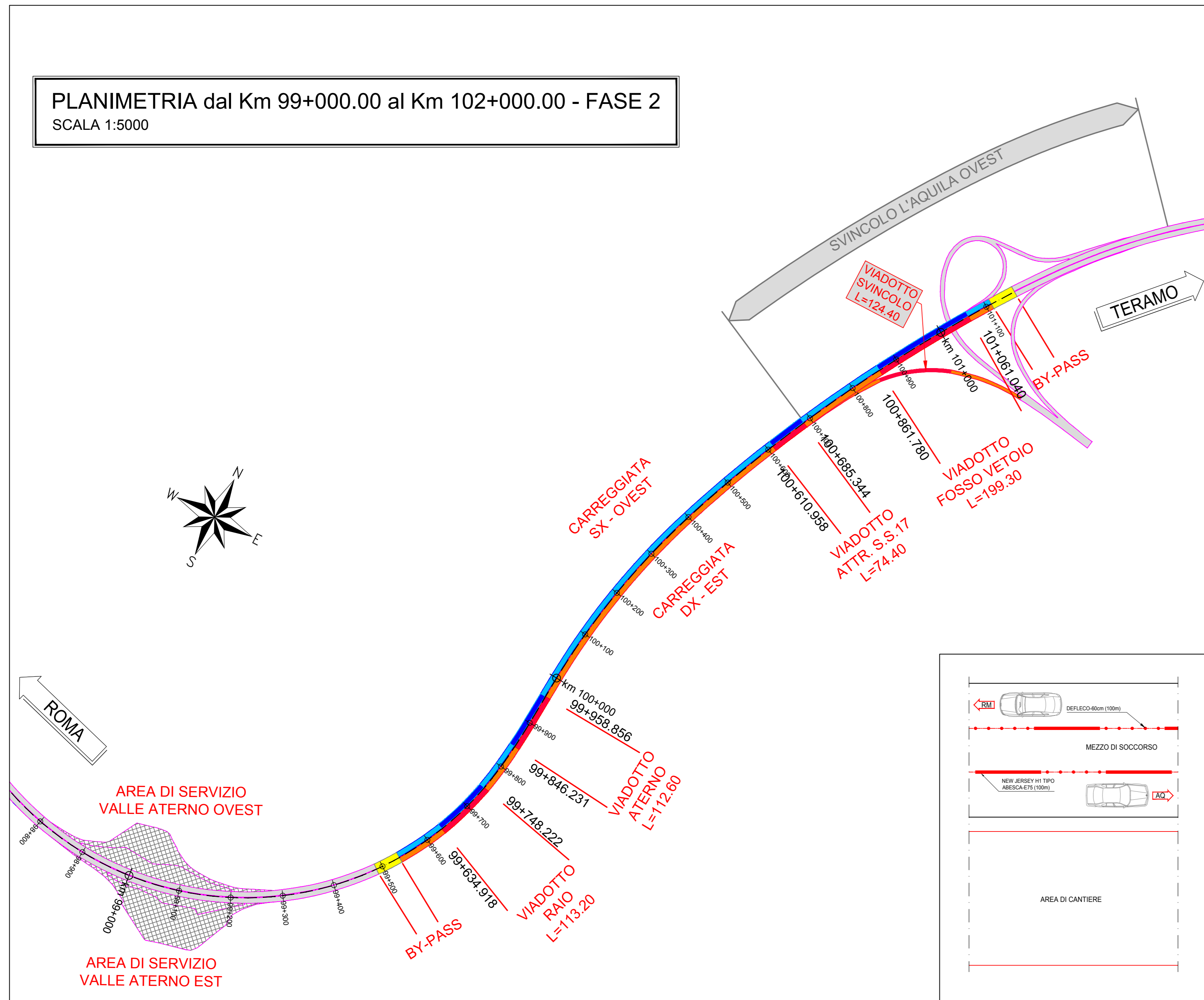
PLANIMETRIA dal Km 99+000.00 al Km 102+000.00 - FASE 1
SCALA 1:5000



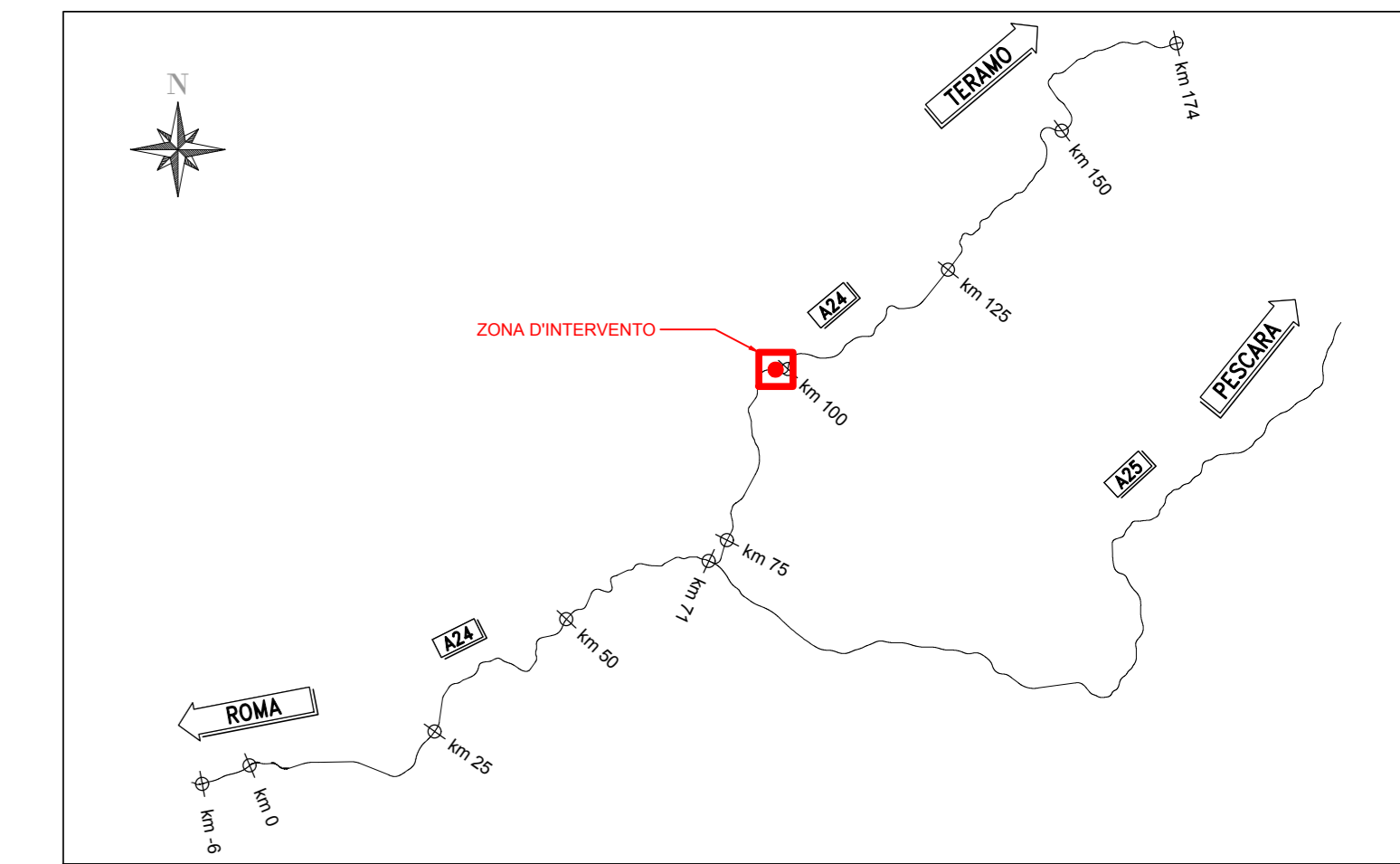
PLANIMETRIA dal Km 99+000.00 al Km 102+000.00
SCALA 1:10000



PLANIMETRIA dal Km 99+000.00 al Km 102+000.00 - FASE 2
SCALA 1:5000



KEY PLAN



AUTOSTRADA A24
ROMA - L'AQUILA - TERAMO
TRATTA TORNIMPARTE - L'AQUILA OVEST

**INTERVENTI DI ADEGUAMENTO
AI SENSI DELLA LEGGE 228/2012
ART.1 COMMA 183**

INTERVENTI DI ADEGUAMENTO SISMICO DEI VIADOTTI
RAIO, ATERNO (AQ), ATTRAVERSAMENTO S.S.17
FOSSO VETOIO E RAMPA ROMA-L'AQUILA OVEST

PROGETTO DEFINITIVO									
CANTIERIZZAZIONE									
SCHEMA DI CANTIERIZZAZIONE DELLA TRATTA									
COMMESSA	FASE	MACRO OPERA	AMBITO/OPERA	DISCIPLINA	TIPO	PROGR.	REV.	SCALA	
250	D	0103	EG010	CAN	D1	001	A	1:10000 1:5000	
Rev.	Data	Descrizione				Redatto	Verificato	Approvato	
A	Febbraio 2018	Emissione				M. Campi	G. Furlanetto	F. Pirella	
FILE: 280D003EG000CANDI001A.DWG					PROJECT MANAGER: Ing. Stefano Ventura				
PROGETTAZIONE: Infra Engineering		IL PROGETTISTA (Ing. Guido Furlanetto)		COMITENTE: LA SOCIETA' CONCESSIONARIA		IL PRODOTTORE SPECIALE (Ing. Gabriele Neri)			
Ministero delle Infrastrutture e dei Trasporti									