





LEGENDA

-  Progetto
-  Aree di cantiere
-  Confini comunali
-  Limiti ricognizione archeologica sul campo

EVIDENZE ARCHEOLOGICHE DA BIBLIOGRAFIA/ARCHIVIO

- B5 nuraghe Is Ulmas
- B6 nuraghe Acqua Callenti
- B7 nuraghe Santus
- B8 insediamento preistorico di Su Cungiau de Tuttui
- B9 nuraghe de Su Scisorgiu
- B10 nuraghe de Peddi Angioni
- B11 Monte Medau: *domus de janas*
- B12 nuraghe Santa Lucia
- B13 Luogo di culto di Monte Sa Turri
- B14 nuraghe Sanna
- B15 Complesso archeologico di Pani Loriga
- B16 nuraghe Is Pireddas
- B17 nuraghe S'Arrurgiu
- B19 nuraghe Fragiaccu
- B20 nuraghe Corongius Longus

NOTA: per le diverse presenze archeologiche si veda l'elaborato T00SG00AMBSC01A "Schede delle presenze archeologiche"



Anas SpA

Direzione Progettazione e Realizzazione Lavori

PIANO SULCIS - S.S. 195 "SULCITANA" - INTERVENTI DI ADEGUAMENTO STRADA DI COLLEGAMENTO S. GIOVANNI SUERGIU-GIBA DAL KM 91+100 AL KM 94+600; S.S. 293 "DI GIBA" - MESSA IN SICUREZZA STRADA GIBA-NUXIS DAL KM 60+100 AL KM 63+700 E DAL KM 64+200 AL KM 65+500

OFFERTA TECNICA DI GARA - PROGETTO DEFINITIVO

IMPRESA ESECUTRICE:

Delta Lavori S.p.A.



PROGETTISTI:

POLITECNICA
INGEGNERIA E ARCHITETTURA
Il Presidente del C.d.A.
Ing. Francesca Federzoni



Il Direttore Tecnico
Ing. Francesco Frassinetti



Progettista responsabile dell'integrazione tra le varie prestazioni specialistiche.
Progettazione classe e categoria V.02
Ing. Massimo Nunzi



Responsabile geologia
Dott. Geol. Pietro Accolti Gil



Progettazione strutture o parti di strutture in L.A., classe e categoria S.03
Scienza in fase di progettazione
Ing. Andrea Lucarelli



Progettazione fondazioni speciali, classe e categoria S.05
Scienza in fase di progettazione
Ing. Antonio De Fazio

06 ARCHEOLOGIA
SS 293
Carta delle presenze archeologiche

NOME FILE:	T02 SG00 GEN PL01_A	REVISIONE:	FORMATO:	SCALA:
CODICE ELABORATO	T02SG00GENPL01	A	A1	1:10000