STRALCIO PLANIMETRICO UBICAZIONE INDAGINI (scala 1:2000)

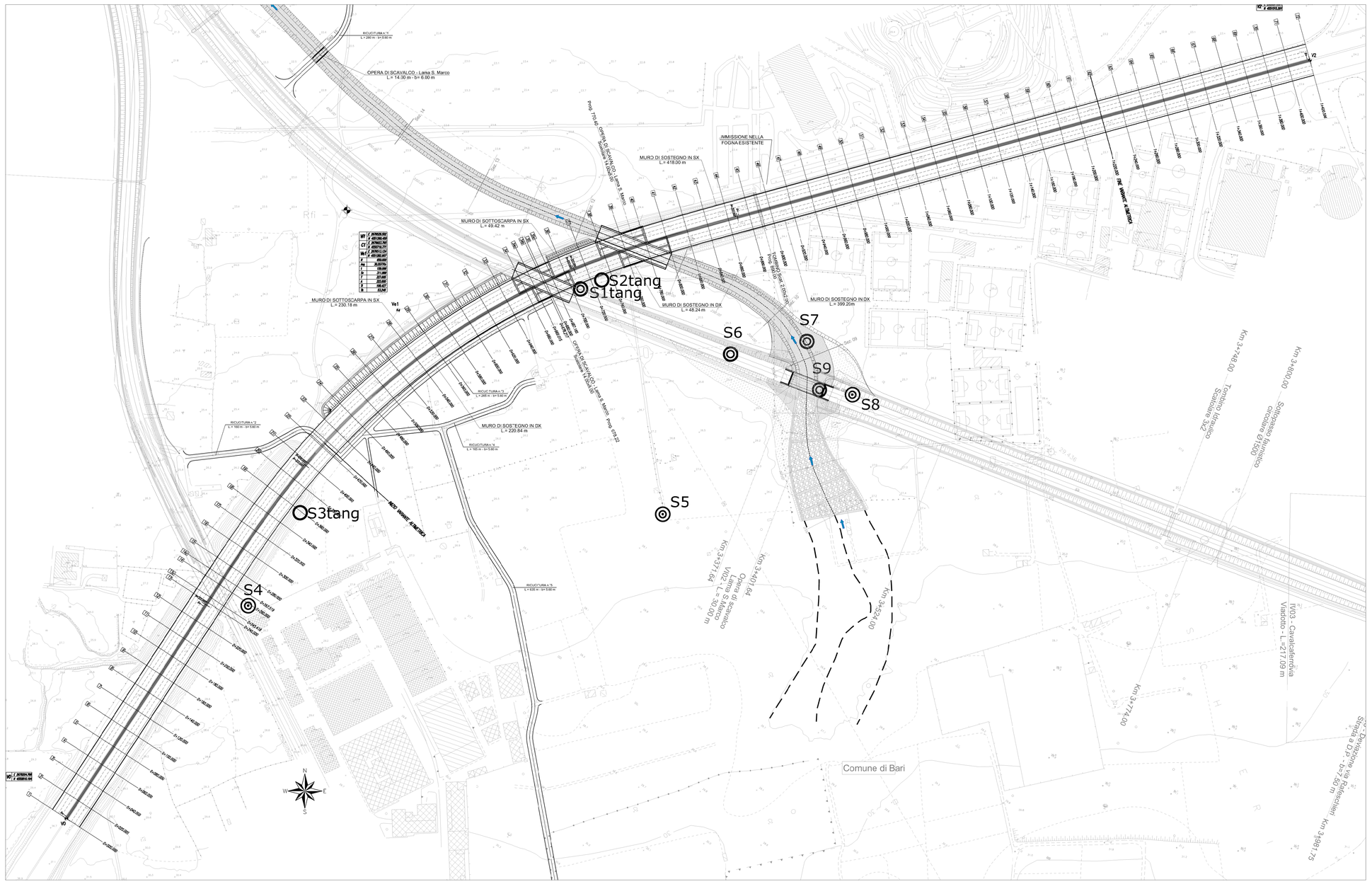

SEZIONE STRATIGRAFICA (scala 1:250)

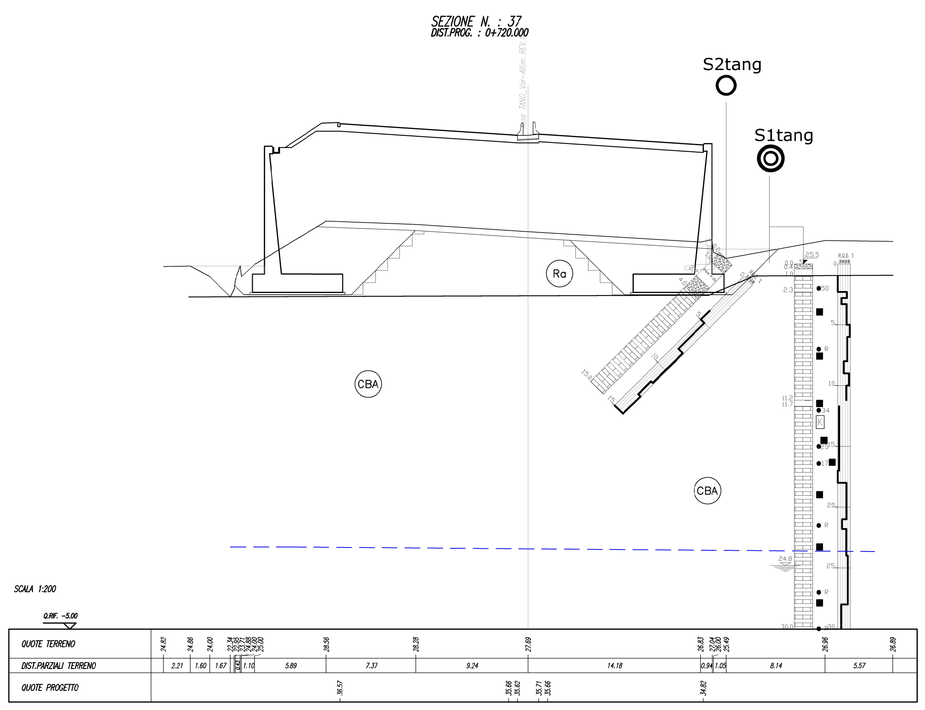

PROFILO STRATIGRAFICO LONGITUDINALE NV05 (scala 1:2000/200)

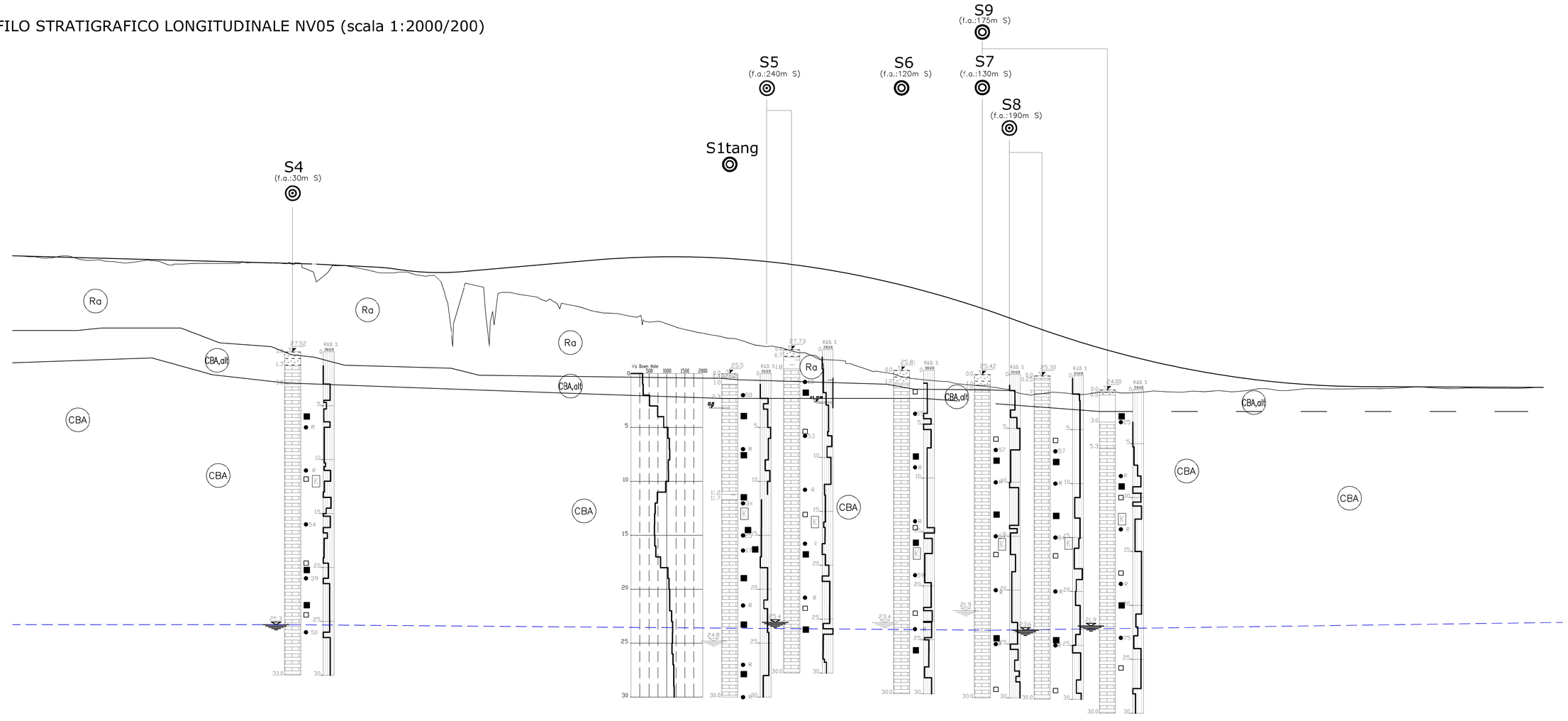



NOTE GENERALI

LEGENDA

INDAGINE GEOGNOSTICA ANNO 2007
- SONDAGGIO A CAROTAGGIO CONTINUO

INDAGINE GEOGNOSTICA ANNO 2008
- SONDAGGIO A CAROTAGGIO CONTINUO CON PIEZOMETRO A TUBO APERTO

INDAGINE GEOGNOSTICA ANNO 2013
- SONDAGGIO A CAROTAGGIO CONTINUO
- SONDAGGIO A CAROTAGGIO CONTINUO ATTREZZATO PER PROVA DOWN-HOLE
- SONDAGGIO A CAROTAGGIO CONTINUO CON PIEZOMETRO A TUBO APERTO

INDAGINE GEOGNOSTICA ANNO 2014
- SONDAGGIO A CAROTAGGIO CONTINUO
- SONDAGGIO A CAROTAGGIO CONTINUO ATTREZZATO PER PROVA DOWN-HOLE
- SONDAGGIO A CAROTAGGIO CONTINUO CON PIEZOMETRO A TUBO APERTO

N_{SPT}
- CAMPIONE RIMANEGGIATO
- CAMPIONE INDISTURBATO
- CAMPIONE LITOIDE
- PROVA DI PERMEABILITA' LUGEON
- QUOTA BOCCAFORO (m s.l.m.)
- LIVELLO MASSIMO FALDA DA PIEZOMETRO
- LIVELLO MASSIMO FALDA DURANTE LA PERFORAZIONE IN SONDAGGIO NON STRUMENTATO CON PIEZOMETRO
- FUORI ASSE INDAGINE RISPETTO ALL'ASSE FERROVIARIO (m NE/SW)
- LIMITE STRATIGRAFICO
- LIMITE STRATIGRAFICO PRESUNTO
- LIVELLO DI FALDA DI PROGETTO
- LIVELLETTA DI PROGETTO

PROVA SISMICA MASW E/O DOWN-HOLE — Vs (m/s) — Profondità (m)

VALORI RQD

UNITA' GEOTECNICHE

Rv	TERRENO VEGETALE	TERRENI E MATERIALI DI RIPORTO
Ra	MATERIALE DI RIPORTO ANTROPICO	
Al	ALLUVIONI: LIMI SABBIOSI ARGILLOSI CON CHIAIA E/O CIOTTOLI CALCAREI	ALLUVIONI
Dmt	SABBIA LIMOSA CON FRAMMENTI DI CALCARE E/O CALCARE BIANCASTRO FRATTURATO	DEPOSITI MARINI TERRAZZATI
CRAalt	LIMI SABBIOSI-ARGILLOSI E SABBIE LIMOSE CON ELEMENTI LAPIDEI ETEROMETRICI CALCAREI E CALCARENITICI	CALCARENITI DI GRAVINA
GRA	CALCARENITE	
Br	BRECCIA CALCAREA: CALCARE CAROTATO COME GHIAIA E CIOTTOLI IN MATRICE LIMOSO-SABBIOSA	CALCARE DI BARI
Tr	PORZIONE ALTERATA DEI CALCARI FORTEMENTE FRATTURATI ED ALTERATI: LIMO SABBIOSO ARGILLOSO ROSSASTRO CON ELEMENTI LAPIDEI	
CBA	CALCARI DA MEDIAMENTE A MOLTO FRATTURATI CON FRATTURE RIEMPITE DA MATERIALE LIMOSO ROSSASTRO E SACCHE DA DECIMETRICHE A METRICHE DI MATERIALI RESIDUALI LIMOSI E LIMOSO SABBIOSI ROSSASTRI; CBA,alt:PORZIONE ALTAMENTE FRATTURATA ALTERATA	

COMMITTENTE:

RFI RETE FERROVIARIA ITALIANA
GRUPPO FERROVIE DELLO STATO ITALIANE
DIREZIONE INVESTIMENTI
DIREZIONE PROGRAMMI INVESTIMENTI
DIRETTRICE SUD - PROGETTO ADRIATICA

PROGETTAZIONE:

ITALFERR GRUPPO FERROVIE DELLO STATO ITALIANE

DIREZIONE TECNICA

U.O. PRODUZIONE CENTRO NORD

PROGETTO ESECUTIVO

RIASSETTO NODO DI BARI

TRATTA A SUD DI BARI: VARIANTE DI TRACCIATO TRA BARI C.LE E BARI TORRE A MARE

Ottemperanze alle prescrizioni Delibera CIPE n.1 del 28/01/2015

OPERE DI VIABILITA': VARIANTE ALTIMETRICA TANGENZIALE DI BARI

GEOTECNICA
Profilo longitudinale geotecnico

SCALA: 1:2000/200

COMMESSA	LOTTO	FASE	ENTE	TIPO DOC.	OPERA/DISCIPLINA	PROGR.	REV.
IA1U	02	E	26	F6	GE0000	101	A

Rev.	Descrizione	Redatto	Data	Verificato	Data	Approvato	Data	Autorizzato Data
A	EMISSIONE ESECUTIVA	S. Gasperoni	Luglio 2015	C. LAPORTA	Luglio 2015	F. CERNIGNE	Luglio 2015	F. ARDUINI Luglio 2015

ITALFERR S.p.A. Direzione Tecnica Ingegneria Civile Dott. Ing. Fabrizio Ardulni Ordine degli Ingegneri di Roma n. 19971

File: IAXX02E26F6GE0000101A.dwg | n. Elab.: X