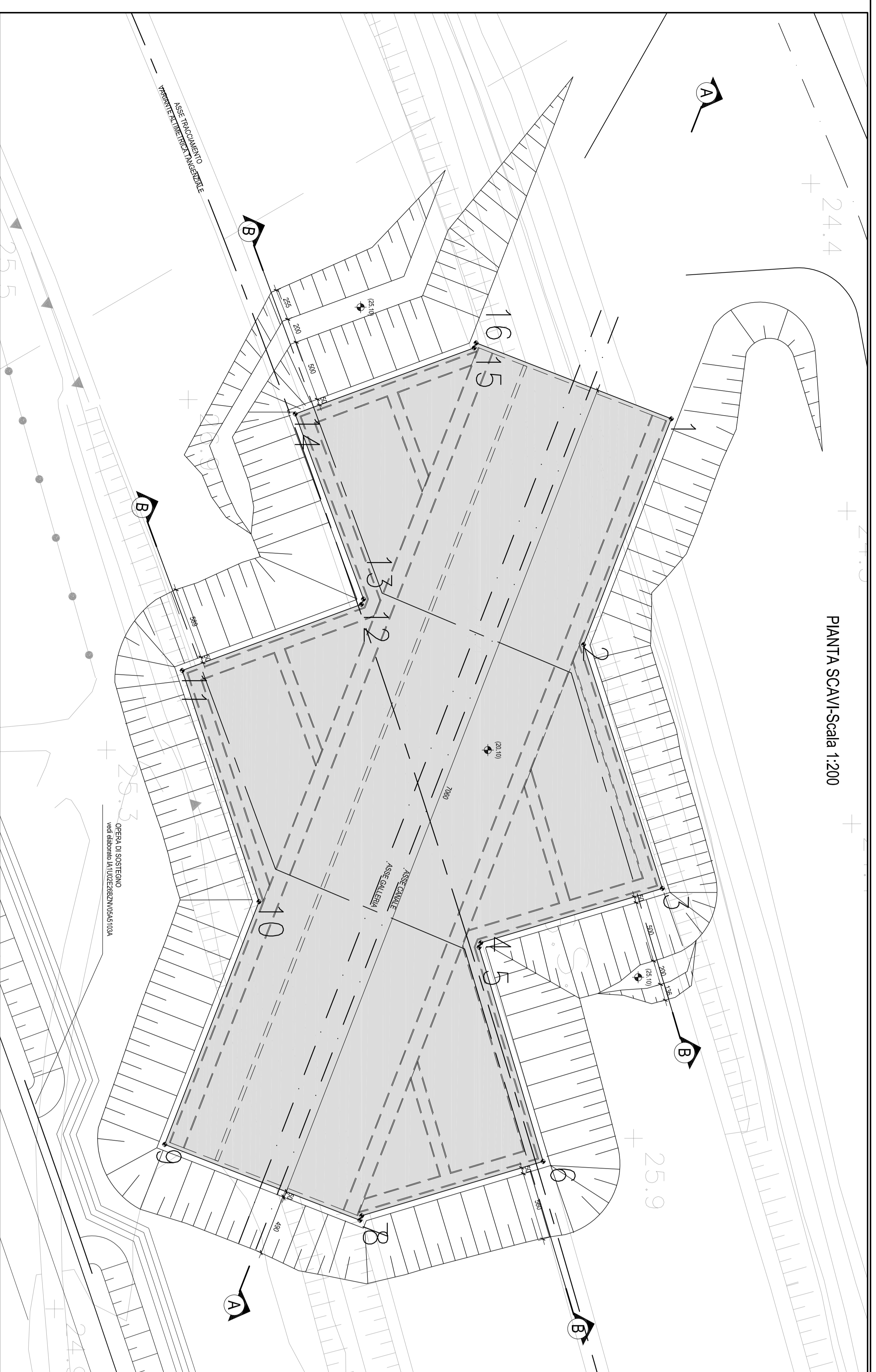
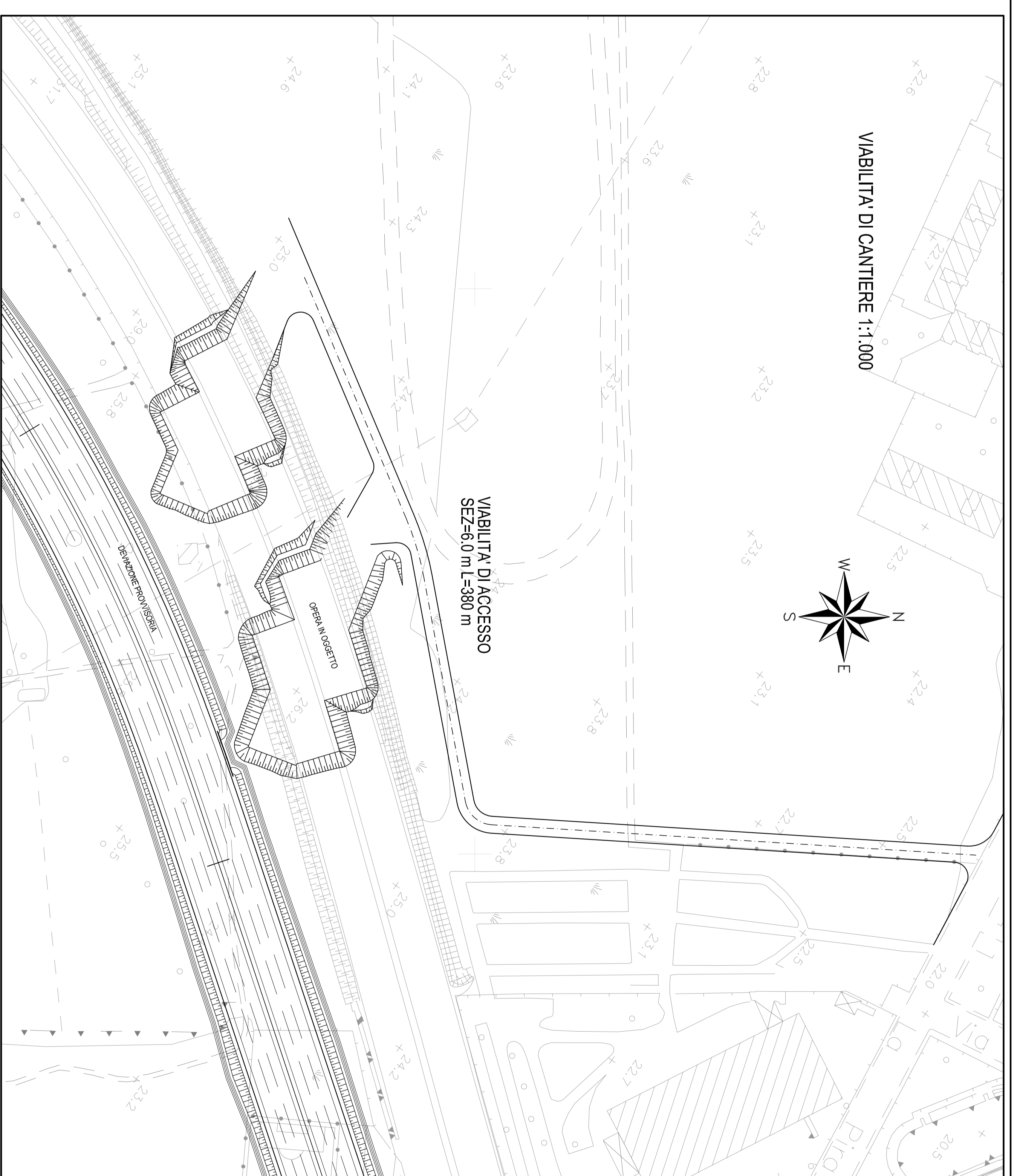


PIANTA SCAMI-Scala 1:200

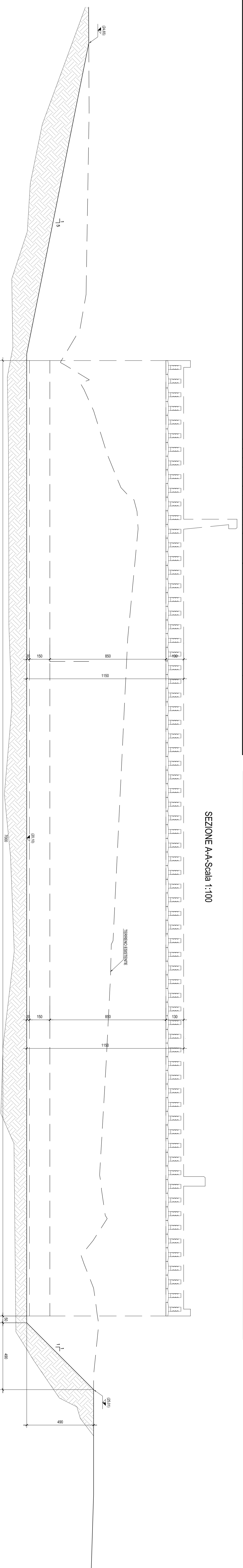


VIABILITA' DI CANTIERE 1:1.000

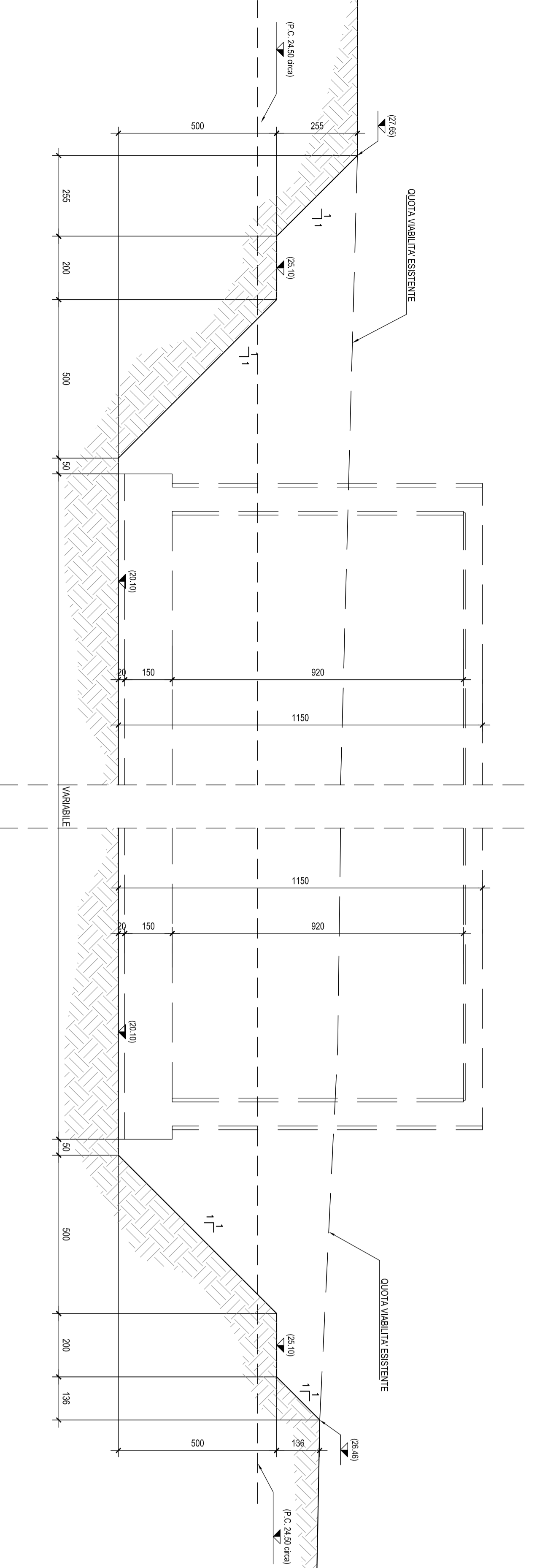


PUNTI	COORDINATE XY	
	X(EST)	Y(NORD)
1	2679702,2568	4551362,0548
2	2679720,8006	4551354,8486
3	2679740,8141	4551361,3172
4	2679745,277	4551346,4099
5	2679745,6474	4551346,2662
6	2679763,2257	4551351,5283
7	2679767,6866	4551336,6286
8	2679768,0622	4551336,4826
9	2679761,8321	4551320,4506
10	2679741,9034	4551328,1945
11	2679722,9234	4551321,8891
12	2679717,4924	4551336,6083
13	2679717,062	4551336,7755
14	2679701,8998	4551331,1688
15	2678696,4373	4551345,8632
16	2678696,0263	4551346,023

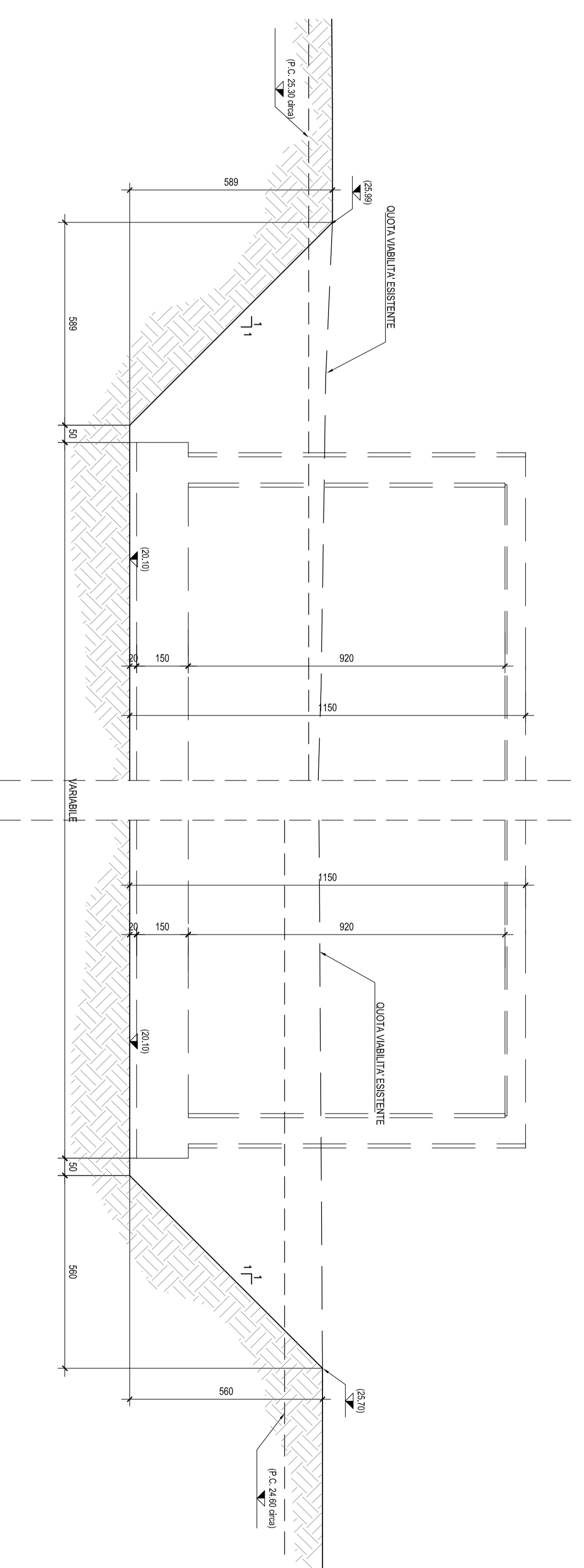
SEZIONE AA-Scala 1:100



SEZIONE B-B-Scala 1:100



SEZIONE C-C-Scala 1:100



COMITANTE:

SRP
Societa' per Azioni
RAFFINERIE ITALIANE
RAFFINERIE S.p.A.
 DIREZIONE PROGRAMMI INVESTIMENTI
 DIREZIONE SUD - PROGETTO ADRONICA

PROGETTIZIONE:

ITALFERA
ING. FRANCESCO PAVAN
 ARCHITETTO

DIREZIONE TECNICA
 U.O. PRODUZIONE CENTRO NORD

PROGETTO ESECUTIVO

RIASSETTO NODO DI BARI
 TRATTA A SUD DI BARI: VARIANTE DI TRACCIATO TRA BARI CILE E BARI TORRE A MARIE
 Operamento del processo Urbanistico C.P.E. n. 184/28/07/013

OPERE DI VIABILITA' VARIANTE ALTERNATIVA INGROSSIERA DI BARI
 OPERE DI SCALVALCO CANALE
 PIANTA SCAMI CON OPERE PROVISIONALI

SCALA: 1:200/1:100

COMMESSA: LOTTO FASE ENTE TIPO/OCC. OPERAZIONE/UNA PROG. RES.

Rev.	1	2	3	4	5	6	7	8	9	10	11	12	13	14	15	16
Descrizione	1	2	3	4	5	6	7	8	9	10	11	12	13	14	15	16
Elaborato da																
Verificato da																
Approvato da																
Data																
Autore																

FILE ALLEGATO: 02/01/02/013A

IN BARI, X