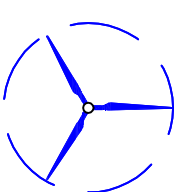





- LEGENDA**
-  AEROGENERATORE
  -  LIMITE DI FOGLIO
  -  CAVO MT
  -  CAVO 150 KV

 <b>REGIONE PUGLIA</b>	 <b>PROVINCIA DI FOGGIA</b>	 <b>COMUNE DI CERNIGOLA</b>	<p><b>PROGETTO DEFINITIVO DI UN PARCO EOLICO "CERNIGOLA VENETA SUD" Opere Elettriche</b></p>
<p><b>COMITENTE:</b> <i>Veneta Energia S.r.l.</i> Via 1° Maggio, 41 - 71024 Omene (TV) - P.I. 02684920261</p>			
<p><b>PROGETTAZIONE:</b>   <b>INSE</b> Via San Domenico del Carm. 35            71013 Cernigola (Fg) - P.I. 040124212            Dott. Ing. <b>MARCO LUIGI MALASPINA LUIGI</b>            RESPONSABILE TECNICO E PROFESSIONISTA            P.I. 040124212</p>			

TITOLO:  
**OPERE DI CONNESSIONE ALLA RTN  
PLANIMETRIA CATASTALE CAVIDOTTO MT**

REVISIONI		TIPOLOGIA DELL'ELABORATO	
N.	DATA	DESCRIZIONE	VERIFICATO
00	30/03/2018	PRIMA EMISSIONE	INSE S.r.l.
			VERIFICATO
			APPROVATO
NOME DEL FILE		SCALICHO	FORMATO
PERMANZIPad		A1	1:4000
TAVOLA		SCALA	FOGLIO
TAVOLA		PETAV29	5 / 9