


**COMUNE DI CERIGNOLA**  
 PROVINCIA DI FOGGIA

**PROGETTO DEFINITIVO**  
**DI UN PARCO EOLICO**  
**"CERIGNOLA VENETA NORD"**



4					
3					
2					
1					
0	Marzo 2018				I emissione
Em/Rev	Data	Red./Dis.	Verificato	Approvato	Descrizione



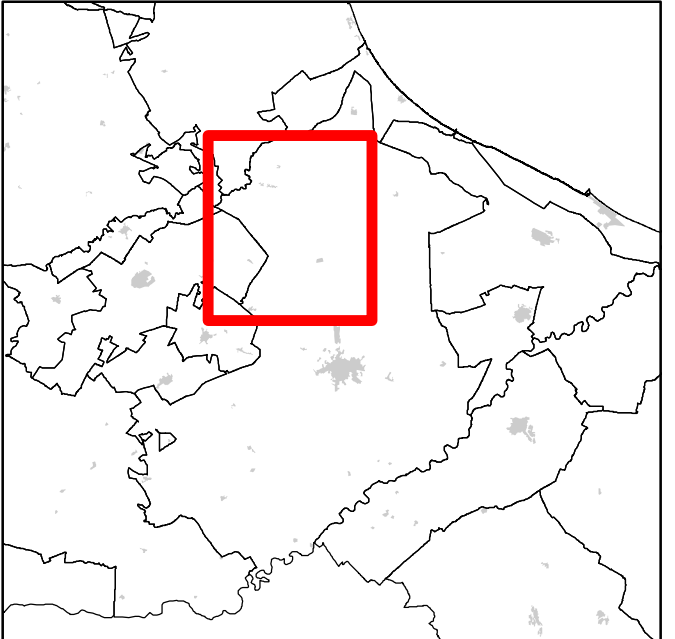
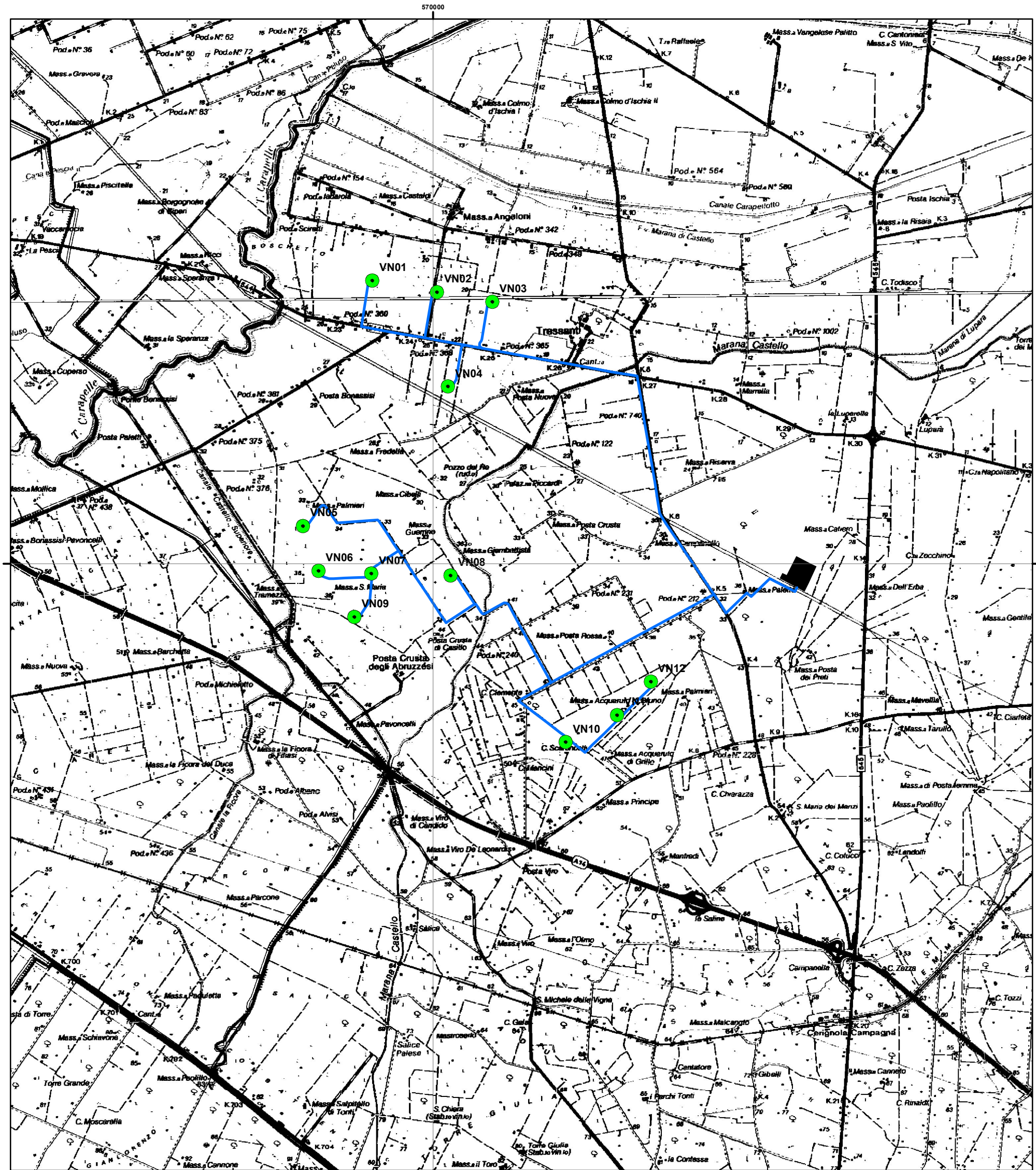
Redazione: SIT&A srl - Studio di Ingegneria Territorio e Ambiente  
 Sede legale: via C. Battisti n. 58 - 73100 LECCE - sito web: www.sitea.info e-mail: info@sitea.info  
 Sede operativa: O. Mazzitelli n. 264 - 70124 BARI Tel./Fax 080/9909280 e-mail: sedebari@sitea.info

Titolo:	Tav:
<b>INQUADRAMENTO TERRITORIALE: COROGRAFIA              E COORDINATE AEROGENERATORI</b>	<b>3</b>
Identificatore: PDTAV03	Scala 1:50.000
Committente: <b>VENETA ENERGIA S.r.l.</b> con sede in Via I. Maggio n. 4 I - 31024 Ormelle (TV) P.I. 03954830281	Cod.: <b>F23-17</b>

Progettazione:


**SIT&A srl**  
 Studio di Ingegneria Territorio e Ambiente  
 dott. ing. Tommaso FARENGA

Consulenze e collaborazioni:  
 geom. L. Caputo - geom. D. Ruggiero - ing. R. Iaccarino - ing. M. Marrazzo - arch. M.E. Di Giorgio



**LEGENDA**

- Aerogeneratori
- Sottostazione di trasformazione
- Cavidotto
- Confini Comunali

AEROGEN	X	Y
VN01	569222,871	4583616,992
VN02	570047,298	4583469,367
VN03	570752,999	4583345,438
VN04	570186,87	4582264,782
VN05	568336,43	4580482,931
VN06	568534,658	4579910,105
VN07	569211,152	4579875,259
VN08	570223,458	4579852,346
VN09	568993,913	4579323,303
VN10	571690,78	4577723,848
VN11	572346,314	4578069,069
VN12	572779,288	4578495,335

Sistema di coordinate WGS84 UTM33