





13

Comune di Deliceto foglio catastale 28

PLANIMETRIA CATASTALE scala 1:1000

LEGENDA

-  Aree attualmente impegnate stazione elettrica
-  Aree impegnate dal progetto di ampliamento della stazione
-  Opere elettromeccaniche relative all'ampliamento della stazione
-  Opere elettromeccaniche relative al futuro ampliamento della stazione CODICE PRATICA 201700265

Stazione elettrica RTN "Deliceto" esistente

REGIONE PUGLIA  
PROVINCIA DI FOGGIA

Comune:  
Castelluccio dei Sauri - Deliceto  
Località " Cisterna - Posta Cisternola - Sterparo"

PROGETTO DEFINITIVO PER LA REALIZZAZIONE DI UN IMPIANTO DI PRODUZIONE DI ENERGIA ELETTRICA DA FONTE EOLICA E RELATIVE OPERE DI CONNESSIONE - 12 AEROGENERATORI -

Sezione 5:  
**ELABORATI PROGETTUALI SISTEMA ELETTRICO**

Titolo elaborato:  
STAZIONE ELETTRICA MT/AT: PLANIMETRIA CATASTALE

N. Elaborato: 5.2

Scala: 1:1000 - 1:20

Committente

**WIND ENERGY CASTELLUCCIO S.r.l.**

Via Caravaggio, 125  
65125 Pescara (PE)  
PEC: windcastelluccioer@legpec.it

Amministratore Unico  
**Fabio MARESCA**

Progettazione

 **TENPROJECT**

sede legale e operativa  
San Giorgio Del Sannio (BN) via de Gasperi 61  
sede operativa  
Lucera (FG) S.S.17 loc. Vaccarella snc c/o Villaggio Don Bosco  
P.IVA 01465940623  
Azienda con sistema gestione qualità Certificato N. 50 100 11873



Progettista  
**Dott. Ing. Nicola FORTE**

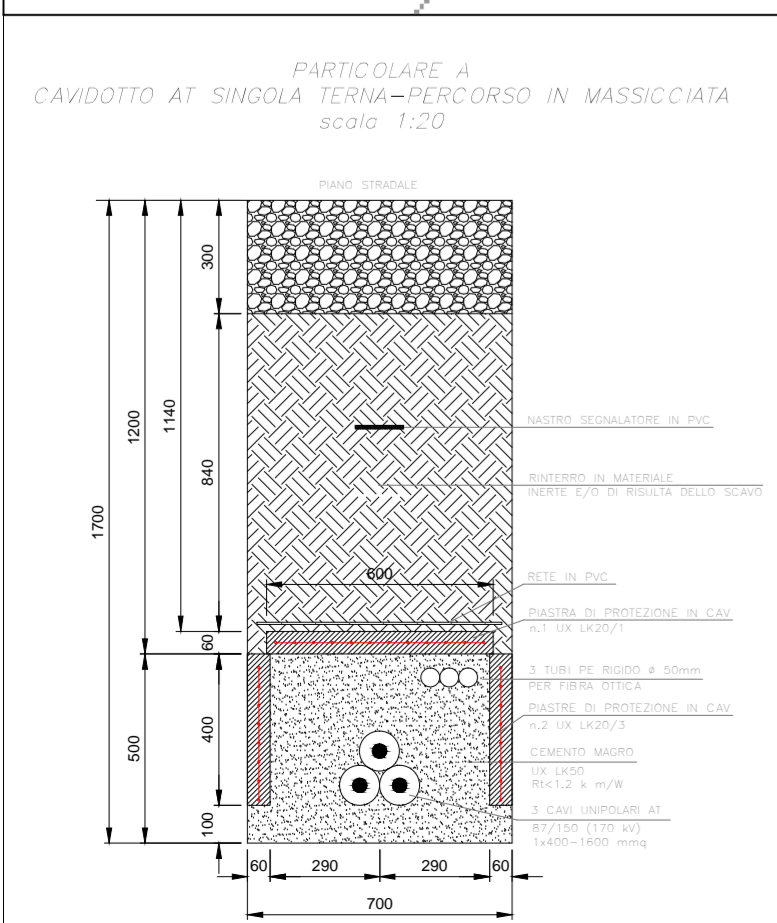


**CODICE PRATICA  
- 201700265**

Comune di Deliceto foglio catastale 42

Ipotesi di collegamento  
Cavidotto AT - "Particolare A"

SE Windenergy Castelluccio s.r.l  
cod.201700265



Rev.	Data	Elaborazione	Approvazione	Emissione	DESCRIZIONE
00	Aprile 2018	FDM sigla	MO sigla	NF sigla	Emissione Progetto Definitivo
Nome File sorgente		GE.CDS01.PD.5.2.dwg	Nome file stampa	GE.CDS01.PD.5.2.pdf	Formato di stampa 610x630