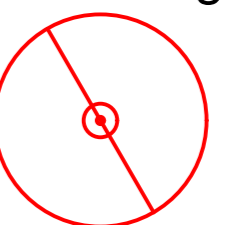


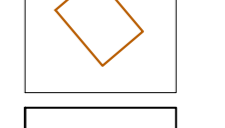
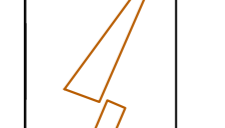
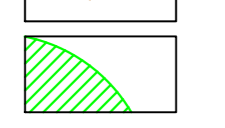


Kay Plan scala 1:150000

- Legenda:**
-  Aerogeneratori di progetto
  -  Strada di progetto
  -  Strada esistente da adeguare
  -  Piazzola di montaggio da mantenere a regime
  -  Aree temporanee per lo stoccaggio delle pale dell'aerogeneratore e per il montaggio del braccio gru
  -  Allargamenti temporanei

REGIONE PUGLIA  
 PROVINCIA DI FOGGIA

Comune:  
 Castelluccio dei Sauri - Deliceto  
 Località "Cisterna, Posta Cisterna, Sterparo"

PROGETTO DEFINITIVO PER LA REALIZZAZIONE DI UN IMPIANTO DI PRODUZIONE DI ENERGIA ELETTRICA DA FONTE EOLICA E RELATIVE OPERE DI CONNESSIONE - 12 AEROGENERATORI -

Sezione 6:  
**PROGETTO STRADALE**

Titolo elaborato:  
**PLANIMETRIA STRADALE GENERALE**

N. Elaborato: 6.1.1 Scale: 1:5000

Committente: **WIND ENERGY CASTELLUCCIO S.R.L.**

Progettazione: **TENPROJECT**

Via Caravaggio, 125  
 71019 Pecoraro (FG)  
 Località P.O. S. E. T. Soc. Vaccarella snc c/o Villaggio Don Bosco  
 P.IVA 0146594023  
 Azienda con sistema gestione qualità Certificato N. 90/100/11973

Amministratore Unico: **Fabio MARESCA**

Progettista: **Dot. Ing. Nicola FORTE**



Rev.	Data	Elaborazione	Approvazione	Emissione	DESCRIZIONE
00	Marzo 2018	PPP	PLM	NP	Emissione Progetto Definitivo
		100%	100%	100%	

Nome File sorgente: GE-02501-FD-6.1-1.dwg Nome file stampa: GE-02501-FD-6.1.1.pdf Formato di stampa: A0