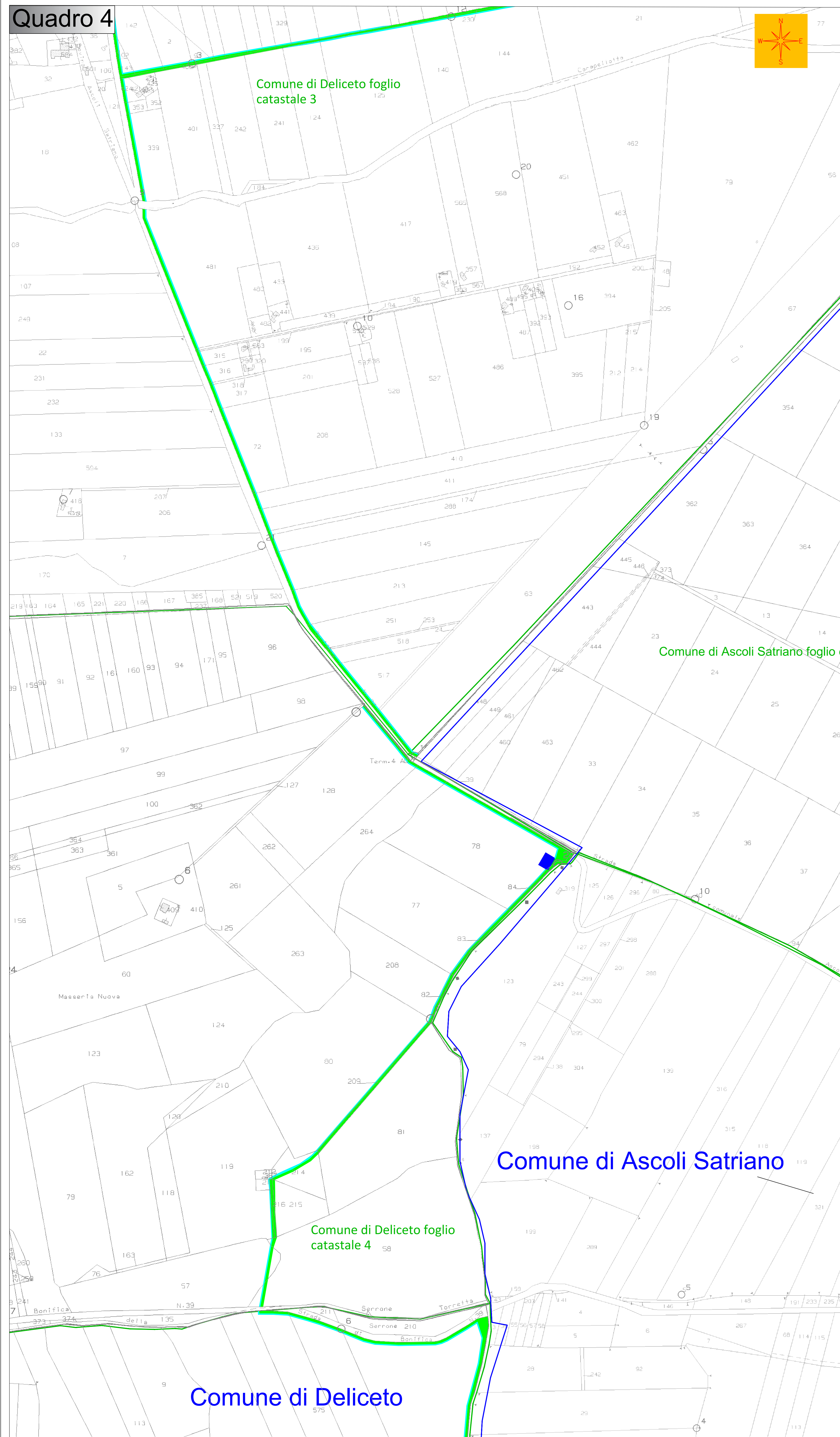
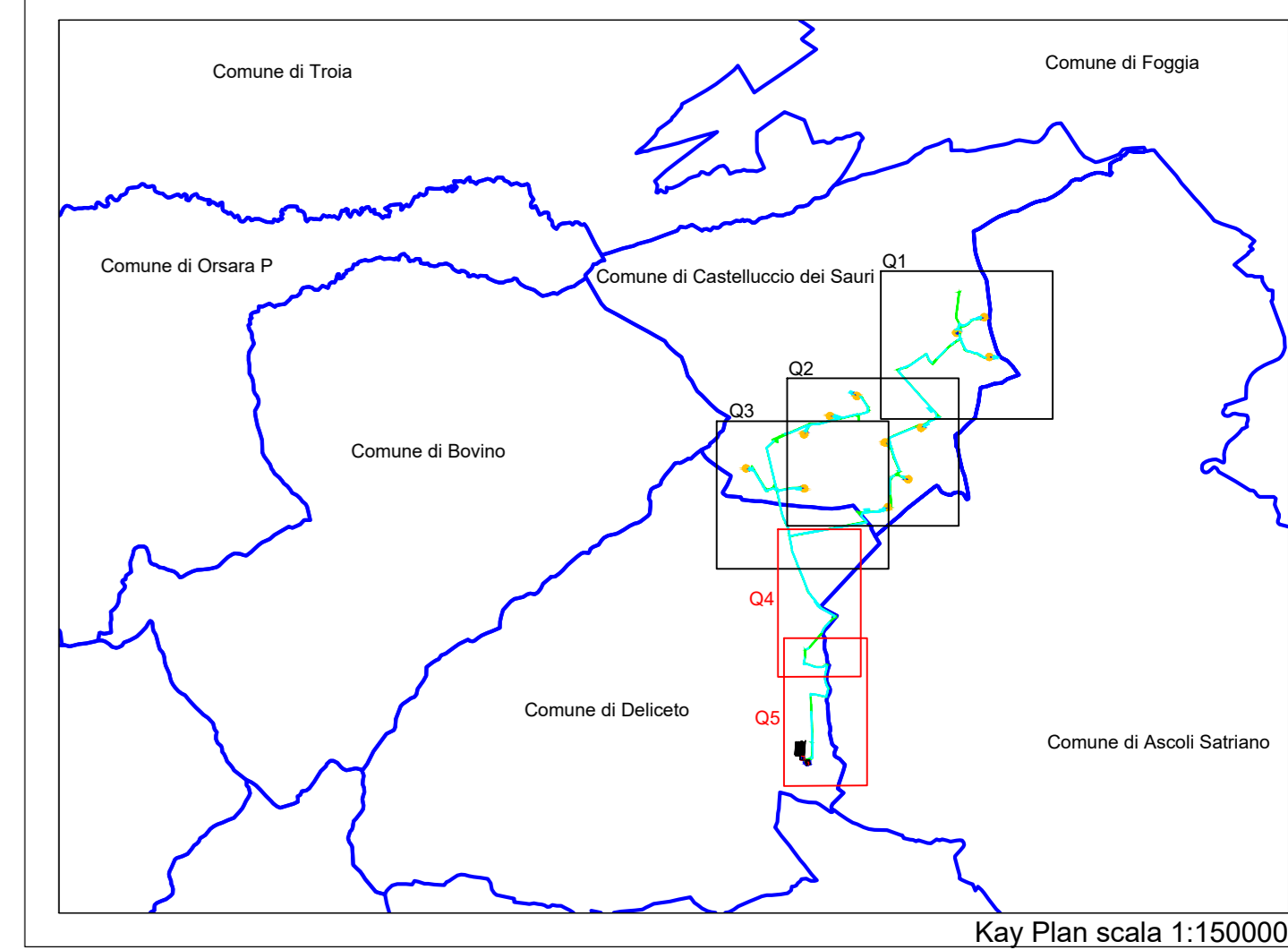
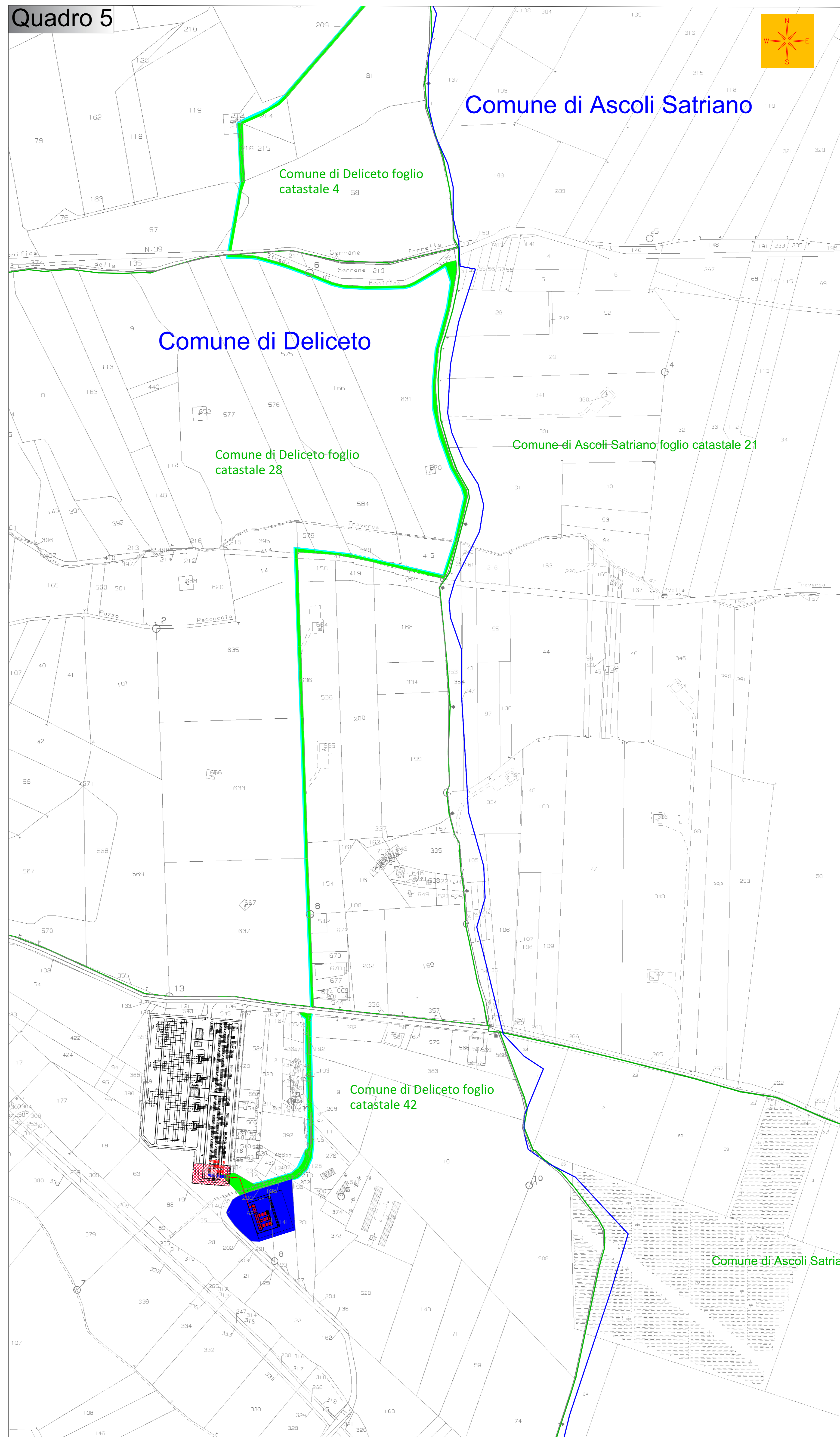








Quadro 4



Quadro 5



Legenda:

-  Limite foglio catastrale
-  Servitù aerea
-  Aerea in esproprio
-  Servitù strada e cavidotto
-  Area in occupazione temporanea
-  Limite confine comunale

REGIONE PUGLIA
PROVINCIA DI FOGGIA

Comune:
Castelluccio dei Sauri - Deliceto
Località "Cisterna, Posta Cisterna, Sterparo"

PROGETTO DEFINITIVO PER LA REALIZZAZIONE DI UN IMPIANTO DI PRODUZIONE DI ENERGIA ELETTRICA DA FONTE EOLICA E RELATIVE OPERE DI CONNESSIONE - 12 AEROGENERATORI -

DOCUMENTI CONTABILI

Titolo elaborato:
PIANO PARTICELLARE D'ESPROPRIO - GRAFICO - QUADRO 4 - 5

N. Elaborato: 8.4.4 Scale: 1:4000

Committente:
WIND ENERGY CASTELLUCCIO S.r.l.

Via Caravaggio, 125
60100 Pesaro (PE)
PEC: windsouth@windsouth.it

Amministratore Unico
Fabio MARESCA

Progettazione:
TENPROJECT
sede legale e operativa:
San Ciro dei Sauri (BN) via de' Giocelli 61
sede operativa:
Lugliano (FG) S. 11 loc. Vaccarella snc 00180
P.IVA 01465940621
Adatto con sistema gestione qualità Certificato N. 60 100 11873

Progettista:
Dot. Ing. Nicola FORTE



Rev.	Data	Elaborazione	Approvazione	Emissione	DESCRIZIONE
00	Aprile 2018	FPF	FLM	NP	Creazione Progetto Definitivo

Nome File sorgente: GE_CDS01_PD.8.4.4.dwg Nome file stampa: GE_CDS01_PD.8.4.4.pdf Formato di stampa: A0