

- Legenda:**
- Aerogeneratori di progetto
 - Aerogeneratori esistenti
 - Buffer 1000mt dagli aerogeneratori di progetto
 - Luoghi adibiti a permanenza della popolazione superiore a 4 ore al giorno e strutture accatastate come "abitazioni" anche se non abitate o stabilmente abitate
 - Ruederi o fabbricati adibiti a ricovero per mezzi agricoli

REGIONE PUGLIA
 PROVINCIA DI FOGGIA

Comune:
 Castelluccio dei Sauri - Deliceto
 Località "Zona dei Quarantaquattro - Cisterna - Sterparo - Piano d'Amendola"

PROGETTO DEFINITIVO PER LA REALIZZAZIONE DI UN IMPIANTO DI PRODUZIONE DI ENERGIA ELETTRICA DA FONTE EOLICA E RELATIVE OPERE DI CONNESSIONE - 12 AEROGENERATORI -

Sezione:
INQUADRAMENTO DEI RECETTORI SENSIBILI NELL'AREA DI IMPIANTO - IR

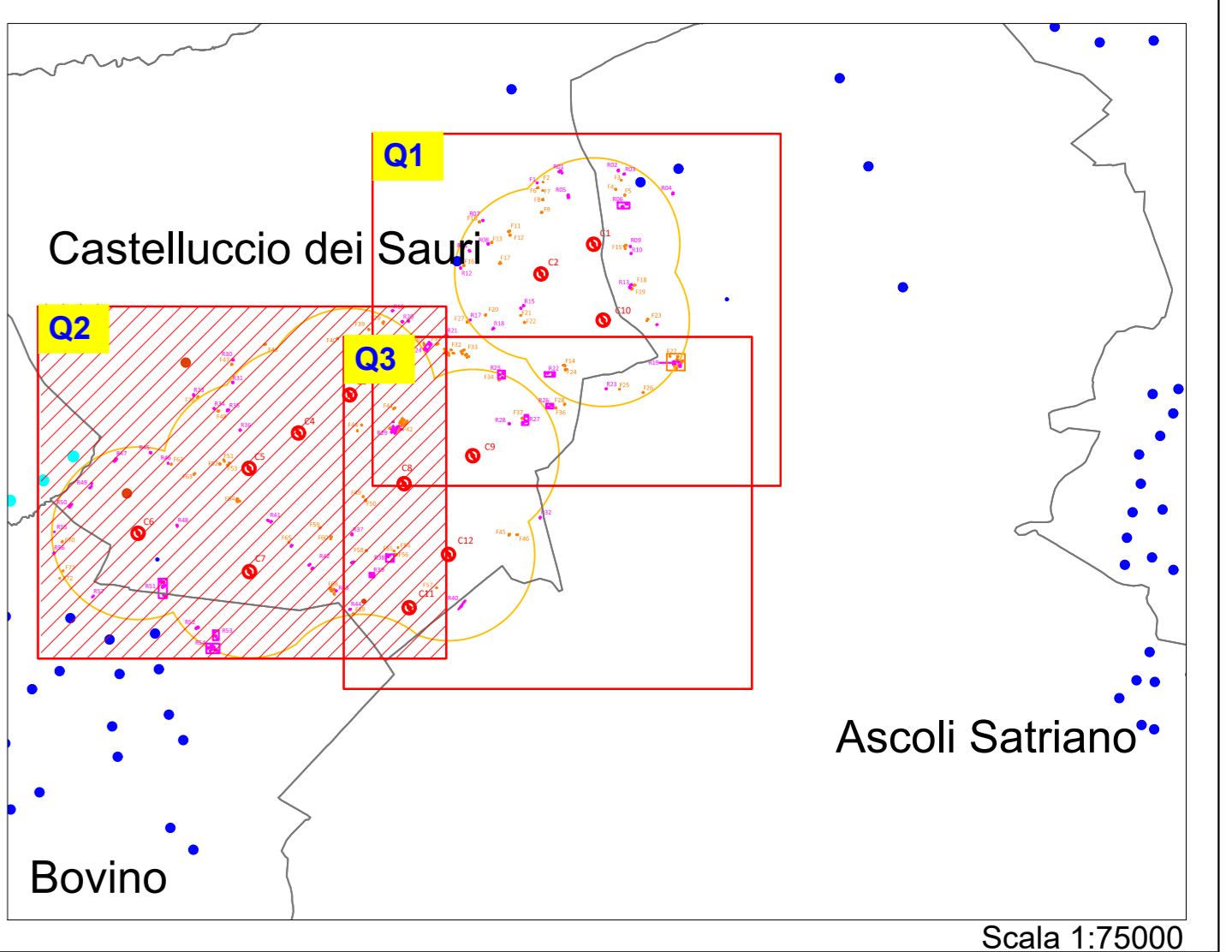
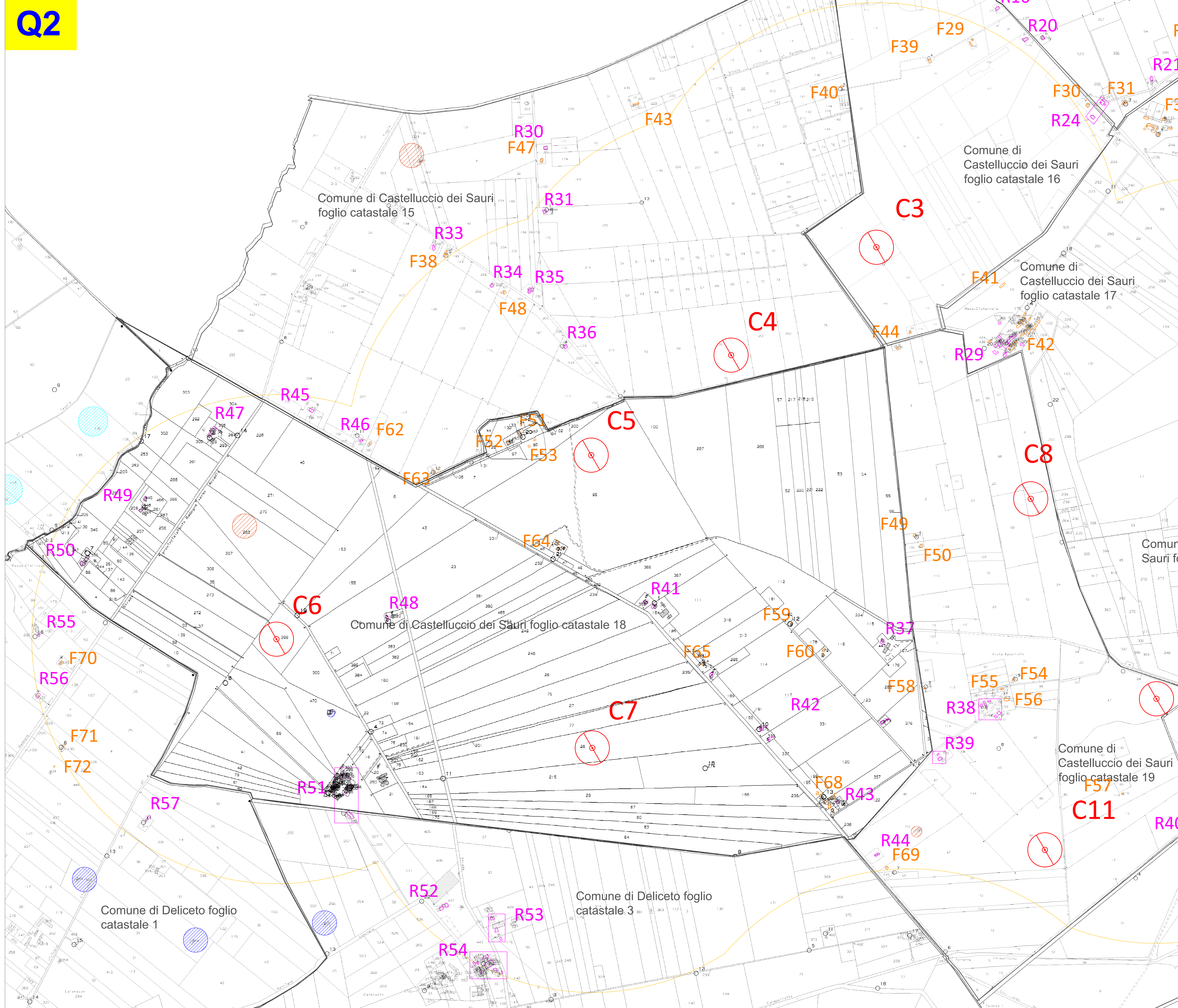
Titolo abilitativo:
 PLANIMETRIA CATASTALE CONTENENTE L'INDIVIDUAZIONE DEI FABBRICATI DESUNTI DA CARTOGRAFIE - Quadro 1

N. Elaborato: IR_SIA02.a Scala: 1:5000

Committente WIND ENERGY CASTELLUCCIO S.r.l. Via Caravaggio, 125 61022 Pescece (PG) PEC: windscafelluccio@ingec.it	Progettazione sede legale e operativa San Giorgio dei Sauri (PG) - via. de' Gaspari 61 sede operativa Loc. P. S. 17 loc. Vaccarella snc via V. Reggio Don Bosco P.IVA 0146584023 Azienda con sistema gestione qualità Certificato N. 69 100 11913
Amministratore Unico Fabio MARESCA	Progettista Dott. Ing. Nicola FORTE

Rev.	Data	Elaborazione	Approvazione	Emissione	DESCRIZIONE
00	Aprile 2018	PPF	PLM	N°	Emesso Progetto Definitivo
01		PPF	PLM	N°	

Nome File sorgente: GE_CD051_IR_SIA02_a_R00.dwg Nome file stampa: GE_CD051_IR_SIA02_a_R00.pdf Formato di stampa: A0



- Legenda:**
- Aerogeneratori di progetto
 - Aerogeneratori esistenti
 - Aerogeneratori con iter di autorizzazione unica chiuso positivamente
 - Aerogeneratori in iter di autorizzazione unica
 - Buffer 1000mt dagli aerogeneratori di progetto
 - Luoghi adibiti a permanenza della popolazione superiore a 4 ore al giorno e strutture accatastate come "abitazioni" anche se non abitate o stabilimenti abitate
 - Ruedri o fabbricati adibiti a ricovero per mezzi agricoli

REGIONE PUGLIA
 PROVINCIA DI FOGGIA

Comune:
 Castelluccio dei Sauri - Deliceto
 Località "Zona dei Quarantaquattro - Cisterna - Sterpato - Piano d'Amendoli"

PROGETTO DEFINITIVO PER LA REALIZZAZIONE DI UN IMPIANTO DI
 PRODUZIONE DI ENERGIA ELETTRICA DA FONTE EOLICA E RELATIVE
 OPERE DI CONNESSIONE - 12 AEROGENERATORI -

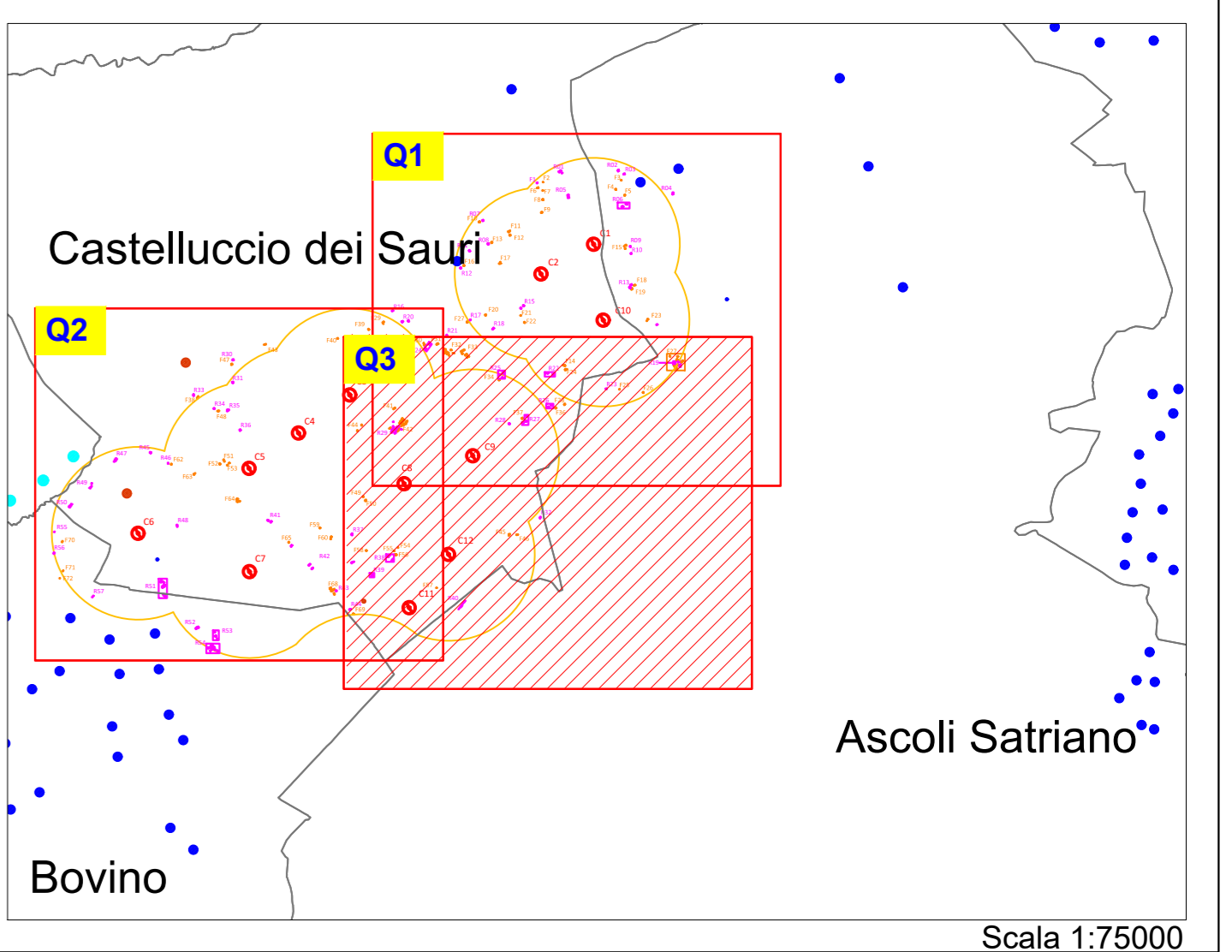
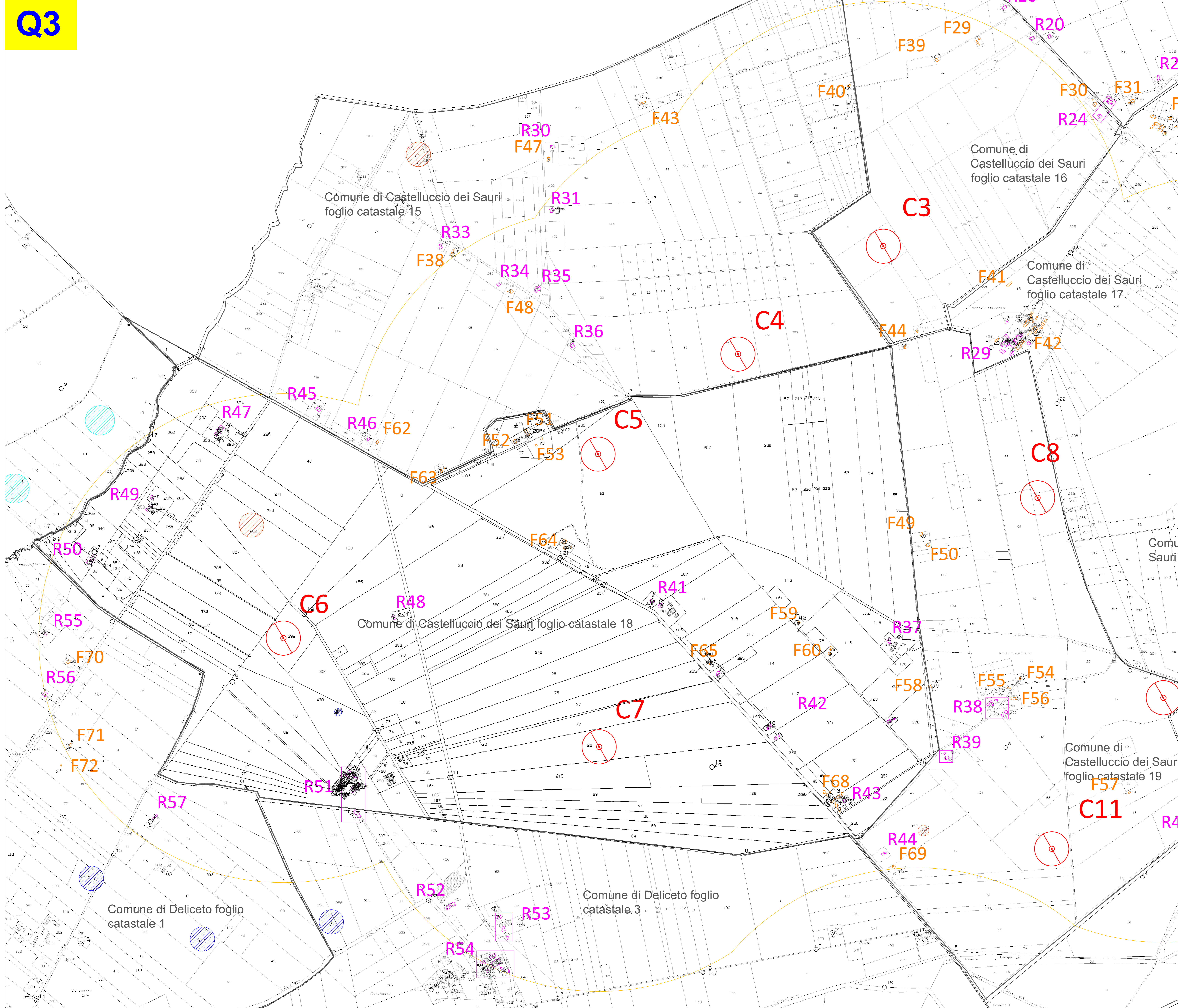
SEZIONE:
INQUADRAMENTO DEI RECETTORI SENSIBILI NELL'AREA DI IMPIANTO - IR

TITOLO: **PLANIMETRIA CATASTALE CONTENENTE L'INDIVIDUAZIONE DEI FABBRICATI
 DESUNTI DA CARTOGRAFIE - Quadro 2**

N. Elaborato: IR-SIA02.b Scala: 1:5000

<p>Committente</p> <p>WIND ENERGY CASTELLUCCIO S.r.l.</p> <p>Via Caravaggio, 125 61022 Pescece (PG) PEC: windsa@castelluccioir.it</p>	<p>Progettazione</p> <p>TENPROJECT</p> <p>sede legale e operativa: San Giorgio dei Sauri (PG) - via. de' Gaspari 61 sede operativa: Loc. F30 S. 17 loc. Vaccarella snc c/o F30000 Don Bosco P.IVA 0146584023 Azienda con sistema gestione qualità Certificato N. 69 109 11173</p>
<p>Amministratore Unico</p> <p>Fabio MARESCA</p>	<p>Progettista</p> <p>Dot. Ing. Nicola FORTE</p> 

Rev.	Data	Elaborazione	Approvazione	Emissione	DESCRIZIONE
00	Aprile 2018	PPP	PLM	N°	Estimazione Progetto Definitivo
Nome File sorgente: GE_CD051_IR_SIA02_3_R00.dwg Nome file stampa: GE_CD051_IR_SIA02_3_R00.pdf Formato di stampa: A0					



- Legenda:**
- Aerogeneratori di progetto
 - Aerogeneratori esistenti
 - Aerogeneratori con iter di autorizzazione unica chiuso positivamente
 - Aerogeneratori in iter di autorizzazione unica
 - Buffer 1000mt dagli aerogeneratori di progetto
 - Luoghi adibiti a permanenza della popolazione superiore a 4 ore al giorno e strutture accattastate come "abitazioni" anche se non abitate o stabilimenti abitate
 - Ruederi o fabbricati adibiti a ricovero per mezzi agricoli

REGIONE PUGLIA
PROVINCIA DI FOGGIA

Comune:
Castelluccio dei Sauri - Deliceto
Località "Cisterna - Posta Cisterna - Sterparo"

PROGETTO DEFINITIVO PER LA REALIZZAZIONE DI UN IMPIANTO DI PRODUZIONE DI ENERGIA ELETTRICA DA FONTE EOLICA E RELATIVE OPERE DI CONNESSIONE - 12 AEROGENERATORI -

Sezione:
INQUADRAMENTO DEI RECETTORI SENSIBILI NELL'AREA DI IMPIANTO - IR

TITOLO IMPIANTO:
PLANIMETRIA CATASTALE CONTENENTE L'INDIVIDUAZIONE DEI FABBRICATI DESUNTI DA CARTOGRAFIE - Quadro 2

N. Elaborato: IR_SIA02.c Scala: 1:5000

Committente
WIND ENERGY CASTELLUCCIO S.r.l.

Progettazione
TENPROJECT
sede legale e operativa
San Giorgio dei Sauri (FG) - via. de' Gaspari 61
sede operativa
Loc. P. S. 17 loc. Vaccarella snc loc. V. degli Dei Bovino
P. IVA 01455840723
Attività con sistema gestione qualità Certificato N. 69 100 11013

Administratore Unico
Fabio MARESCA

Progettista
Dott. Ing. Nicola FORTE

Rev.	Data	Elaborazione	Approvazione	Emissione	DESCRIZIONE
00	Aprile 2018	PPF	PLM	N°	Estimazione Progetto Definitivo
01		PPF	PLM	N°	

Nome File sorgente: GE_CD051_IR_SIA02_C_R00.dwg Nome file stampa: GE_CD051_IR_SIA02_C_R00.pdf Formato di stampa: A0